

Tema: Hvordan sette en sak på dagsordenen

# Naturvernforbundet som alliansepartner for lokalpolitikere



Naturvernforbundet

# Hvor avgjøres sakene i lokalpolitikken ?



# Hvor avgjøres sakene i lokalpolitikken?



# Hvor avgjøres sakene i lokalpolitikken

1. **Basert på en følelse, stort sett**  
Ikke overvurder fakta og regler.  
Prestisje, lojalitet, bakgrunn viktig





forutsigbarhet

rauschet

THE  
K

# Hvor avgjøres sakene i lokalpolitikken

- 1. Basert på en følelse, stort sett**  
Ikke overvurder fakta og regler.  
Prestisje, lojalitet, bakgrunn viktig



# Hvor avgjøres sakene i lokalpolitikken

1. **Basert på en følelse, stort sett**  
Ikke overvurder fakta og regler.  
Prestisje, lojalitet, bakgrunn viktig
2. **Ikke i kommunemøtet**  
men i partienes forberedende  
partimøter og gruppemøter



# Hvor avgjøres sakene i lokalpolitikken

1. **Basert på en følelse, stort sett**  
Ikke overvurder fakta og regler.  
Prestisje, lojalitet, bakgrunn viktig
2. **Ikke i kommunemøtet**  
men i partienes forberedende  
partimøter og gruppemøter





# Hvor avgjøres sakene i lokalpolitikken

- 1. Basert på en følelse, stort sett**  
Ikke overvurder fakta og regler.  
Prestisje, lojalitet, bakgrunn viktig
- 2. Ikke i kommunemøtet**  
men i partienes forberedende  
partimøter og gruppemøter
- 3. Basert på mye press og lobbyisme fra  
mange hold**  
alt står ikke i sakspapiret. Utfallet i  
saken kan bli noe helt annet.






Faksimile fra KS folkevalgtprogram, boka «Tillit»





# Hvor avgjøres sakene i lokalpolitikken

- 1. Basert på en følelse, stort sett**  
Ikke overvurder fakta og regler.  
Prestisje, lojalitet, bakgrunn viktig
- 2. Ikke i kommunemøtet**  
men i partienes forberedende  
partimøter og gruppemøter
- 3. Basert på mye press og lobbyisme fra  
mange hold**  
alt står ikke i sakspapiret. Utfallet i  
saken kan bli noe helt annet.
- 4. Av «kjøttvekta»**  
flertallet bestemmer ubønnhørlig.



# 5 Tips og triks skal du påvirke, fra en lokalpolitiker

1. Fortell hvordan du vil ha det, og fordelene med det!
2. Ikke nøl med å være lobbyist, vi blir kontaktet av mange.
3. Kjenn dine og politikernes formelle rettigheter: innsyn, rett til å stille spørsmål til ordfører, rett til å fremme saker, klagerett, lovlighetskontroll, at møter skal være åpne og ha referat
4. Alle skriftlige henvendelser bør følges opp muntlig, ting kommer bort
5. Uansett hva du gjør: Ta bilder!! Og snakk i enkle bilder. Forenkle!



# Kan det bli for mye samrøre mellom lokalpolitikere og naturvern?

Hei. I forbindelse med at nasjonalparken blir presentert i kommunestyret neste gang, og jeg sitter i prosjektgruppa for nasjonalparken på vegne av Naturvernforbundet, har jeg lufta for fylkesmannen om jeg har noe habilitetsproblem da jeg tenkte å sitte i det møtet som kommunestyrerepresentant.

**Fra:** Johannessen, Morten [[fitemjo@fylkesmannen.no](mailto:fitemjo@fylkesmannen.no)]

**Sendt:** 10. november 2015 12:58

**Til:** Per-Erik Schulze

**Emne:** SV: Vennligst meld tilbake om dere deltar og ønsker innlegg i Kragerø kommunestyre 19. november

Har sjekket litt om habilitet med Stein Elseth her (han er den som gir juridiske råd til kommunene om blant annet habilitet).

Han mener at når en representerer ideelle eller allmenne interesser, skaper ikke det noe habilitetsproblem ved den kommunale behandlingen.

## Hilsen

*Morten Johannessen*

Prosjektleder

Fylkesmannen i Telemark



Naturvernforbundet

# Hva kan Naturvernforbundet hjelpelokalpolitikere med?

Alternative planer

Folkeaksjoner

Dokumentasjon/Befaringer

Folkelig engasjement

Gjøre saker synlige

Klage til statsforvalter og departement

Søk på Facebook

Skjellsand

Sjøørret gyteelv

Ålegress

AKI akvakultur/fondsel 1077 dag

Tareskog

Torsk gyteplass

Hekkende Fiskeørn

Hekkeplass Makrellte

Jomfruland Na

TAKK FOR AT VI FIKK BEHOLDE FJORDEN VÅR!

**Stølefjordens venner**  
Offentlig gruppe · 904 medlemmer

Ble medlem

Om Diskusjon Kunngjøringer Rom Emner Medlemmer Arrangementer Medier Filer

Opprett et offentlig innlegg ...

Om  
(i) Dele informasjon om eventuell videre utvikling i op  
Stølefjorden



Naturvernforbundet







Slaget om oppdrettsareal eller ikke i **kommuneplanen**

## - Kampen mot lakseoppdrettsanlegget har ført fastboende og hytteeiere tettere sammen



ENGASJERT HYTTEEIER: Niels Kristian Axelsen er blant initiativtakerne bak Facebook-gruppen Stølefjordens venner. Selv eier han en hytte i Bekkevika på Levangsheia. Foto: Sondre Lindhagen Nilssen

Av Sondre Lindhagen Nilssen

26. juli 2019, kl. 18:00

– Denne saken har ført til at vi snakker mer sammen og mange er blitt gode venner, forteller initiativtaker og hytteeier Niels Kristian Axelsen. Stølefjordens venner feiret seieren på Portør pensjonat torsdag ettermiddag.



Naturvernforbundet

**Kjære lokalpolitiker,**

En forutsigbar næringspolitikk er noe av det viktigste dere politikere kan gi lokalt næringsliv.

Reiselivsnæringen og ringvirkningene fra denne er, og har vært, en av Kragerø kommunes viktigste næringer.

Dette understreker man ved at reiseliv- og opplevelsesnæringen er ett av de viktigste innsatsområdene til Kragerø kommunes Omstillingsprogram.

Bare i Stølefjorden har man helt tilbake til 70-tallet, med Rapentangen og frem til i Haslumkilen Havn, gjort reguleringsvedtak som har medført store utbygginger av hytteområder. De siste årene har man lagt ned betydelige ressurser på å utvikle et godt vann- og avløpssystem i hele skjærgården. Dette har gitt store positive ringvirkninger til flere ulike bransjer, men framfor alt har det vært ett av de viktigste tiltakene for at hytteeierne bruker hyttene sine også utover sommersesong.

For reiselivsnæringen ligger attraksjonskraften i vår vakre skjærgård og de naturgitte omgivelsene. Det å utvikle industrivirksomhet midt i en av våre flotteste fjorder kan gi svært negative ringvirkninger for videre utvikling av vår største ressurs!

Vi ønsker selvsagt nye næringer hjertelig velkommen til Kragerø.

Men eksisterende næringer må ha forutsigbarhet, og kommunen må fremstå med troverdighet. Det oppnår dere ikke ved å først gjøre reguleringsvedtak som tillater oss å utvikle store områder for turisme, for så i neste omgang å belaste samme område med «Industriutvikling».

Flertallet i KNFs styre mener at **Stølefjorden ikke er egnet for havbruk**, da det vil komme i konflikt med reiselivsnæringen og forringe attraksjonskraften.

For styret i Kragerø Næringsforening



Med vennlig hilsen

**Janna Pihl**

Kragerø Næringsforening

Daglig leder



**Naturvernforbundet**

Spikern i kista



KV - Kragerø Blad Vestmar ✓



9 t • 🌐

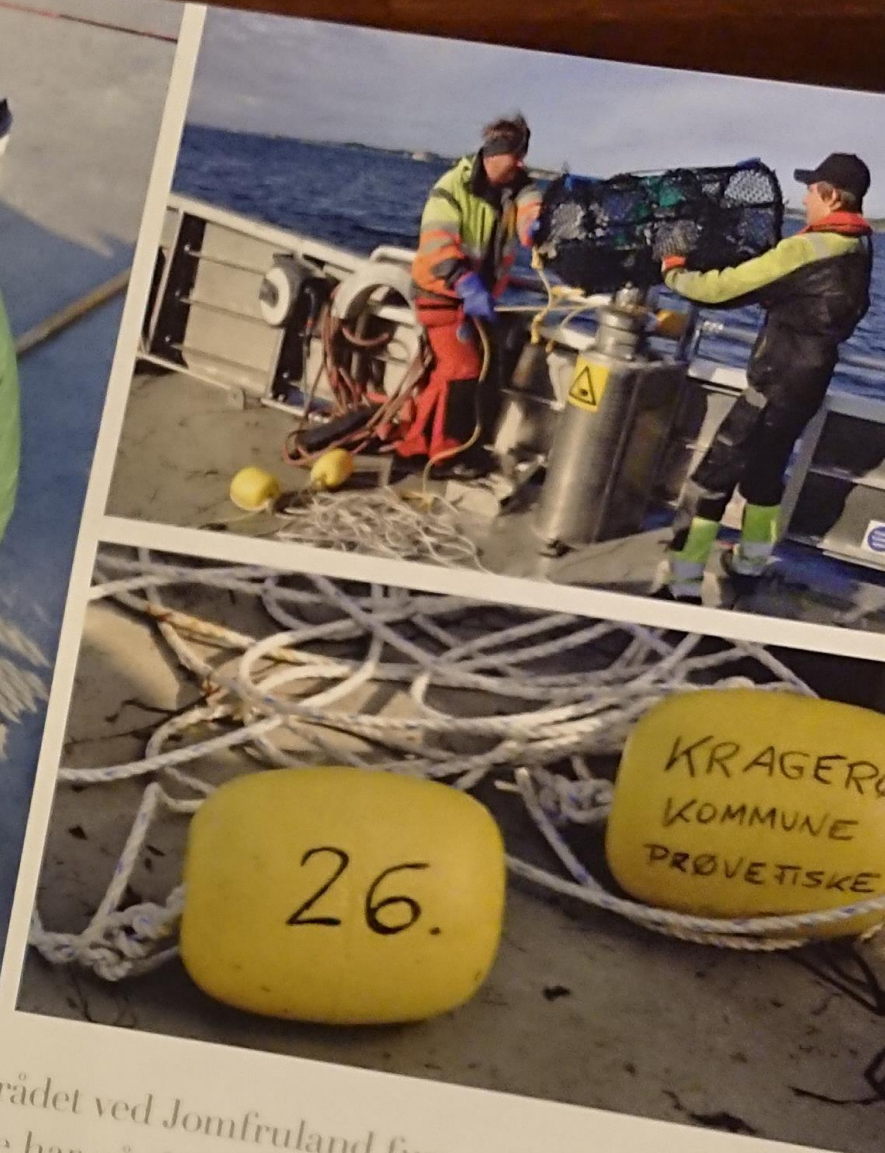
Bevaringsområdet for hummer er inne i sitt femte år. Prøvefisket foran hver hummersesong i disse årene viser en klar tendens.



KV.NO



Naturvernforbundet



...bare 6. september, men vi  
 i fiske hummer! Tjufiske  
 skulle tatt seg ut med to av  
 yfilerte miljøpolitikere om  
 hørkelsen Sætersdal og  
 Skjærgårdstjenestens  
 «Saltstein» tar oss kjøpt ut  
 lomfrulandsrenna, der de  
 øvefiskeiteinene er godt  
 høstværet.

**TRUET DELIKATESSE**

Hummerbestanden i Norge er i fritt fall. På tross av stadig strengere regler, blir det færre og uten innsats fra Skjærgårdstjenesten, som har stilt sin båt til disposisjon nesten hver eneste dag, hadde prosjektet blitt vanskelig å gjennomføre.

**FREDNING FUNGERER**

Norges første bevaringsområde for hummer ble opprettet av Havforskningsinstituttet utenfor deres stasjon i Flødevigen ved Arendal i 2006. Allerede etter 4-5 år hadde hummerbestanden innenfor det fredete området vokst med 245 prosent! I dag er det hummer «overalt», og fiskerne som setter sine teiner utenfor bevaringsområdet ser en klar økning i størrelse. Hummeren i fredningsområdet er større enn de andre.

«Har fredningsområdet ved Jomfruland fungert? Å, ja. Selv om prøvofisket bare har pågått i fire år, er tallenes tale klar: det blir stadig flere hummer – både innenfor bevaringsområdet, og utenfor»

...om, men så: I teine  
 et to fine hummer, og  
 til stor jubel. Varacord-  
 sorsiktig og poserer for  
 mmer i hver hånd.  
 seg forbausende rolig –  
 e som gjør sitt ytterste  
 niler fra øre til øre, og  
 best.

I 2015 inviterte Fiskeridirektoratet kystkommunene til å opprette bevaringsområder for hummer. Kragerø lot seg ikke be to ganger, og rett før hummersesongen startet i 2016, var vårt første bevaringsområde godkjent i nordenden av Jomfrulandsrenna. Her er det selvsagt strengt forbudt å fiske hummer.

område til i vinter, og rett før hummersesongen startet, ble området godkjent. Det strekker seg langs Valbergeia til Skrubbodden. Tilbake på «Saltstein». Vi nærme teine innenfor bevaringsområdet.

pannehornet til enden av midterste haleflik. den andre er bare litt mindre. hummeren er bare litt mindre.

# Verdien av en skogstur





# KV

KRAGERØ BLAD VESTMAR

NR 133 • ÅRGANG 176 • LØSSALG KR 30.00



Premiere på teater  
med digitale kulisser

SIDE 12



Vil ha færre ansatte  
på Marienlyst

BUDSJETTSTOFF: SIDE 4 OG 5

## Grunneiere vil ikke ha bru her



HER: Etter planen skal fastlandsforbindelsen krysse to sund i dette området. Bildet viser Valsund sett mot Kjøpmannsfjorden.

FOTO: PRIVAT

**LANGØYBRU:** Mange av grunneierne som kan bli berørt av planene om fastlandsforbindelse til Langøy er negative til det store utbyggingsprosjektet. - Vi har ikke samvittighet til å bidra til at dette skjer, sier Ellen Aas (innfelt) - som kan få både bru og vei på sin eiendom på fastlandssiden.

SIDE 3

# Vil ikke ha Langøybru

En rekke grunneiere og eiere av fritidsboliger på fastlandet og på holmer i utbyggingsområdet ønsker ikke fastlandsforbindelse til Langøy. Flere av dem krever samtidig at det store prosjektet blir konsekvensutredet.

PER ECKHOLDT  
per.eckholdt@kv.no  
971 68 950

- Prosjektet innebærer at Valsund på fastlandet og Bjelviksund som siste del over sjø til Langøy, vil bli ødelagt med bruer. Betydelige fjellmasser i strandkanten skal sprenges ut og i tillegg skal veien legges over skjærgårdsparken på Holmen. Vi kan ikke støtte slike inngrep i skjærgården og gir ikke tillatelse til bygging av vei over eiendommen Valsund, uttaler Ellen Aas i et brev til Feste Landskap/Arkitektur AS, som er i ferd med å utarbeide med detaljert reguleringsplan for fastlandsforbindelsen på vegne av selskapet Langøy Utvikling AS.

Eiendommen Valsund har vært i familien Aas sin eie i nesten 100 år, og ble kjøpt i 1925. Det var den gang et lite småbruk. Eiendommen går til sjøkanten, hvor sundet over til Holmen også heter Valsund. I dag eies Valsund av tre søstre, Ellen Aas, Grete Sørlø og Bente Anfinsen. Etter 1974 er det ingen som har bodd fast på Valsund, men eiendommene benyttes i dag fra tidlig vår til sent på høsten.

### - Har ikke samvittighet

- Langøyveien er planlagt til å gå cirka 1,5 kilometer over eiendommen vår. Derfor er vi antakelig en viktig grunneier i denne sammenheng, sier Ellen Aas til KV.

- Vi har hele tiden vært positive til fastlandsforbindelse, og



**BEFARING:** Lokalpolitikere var på befaring i området hvor fastlandsforbindelse til Langøy planlegges. Det er kommet inn en rekke uttalelser og innsigelser til prosjektet. På bildet ses fra venstre Charlotte Sætersdal Therkelsen (Rødt), Øyvind Olsen (SV), Per-Erik Schulze (MDG) og grunneier Ellen Aas.

FOTO: PRIVAT

skjærgården er et prosjekt som ikke hører hjemme i 2019, understreker Aas.

### Innsigelse

Sju grunneiere langs hele Stavnesveien på fastlandet i Fosning, uttaler at de synes det er besynderlig at man ikke er varslet om en så potensiell store utbygging i et sårbart fritids- og rekreasjonsområde. De slutter seg til en innsigelse fra Tom Kristiansen, som fremmer krav om konsekvensanalyse. Kristiansen uttaler seg på vegne av ytterligere seks eiendommer i



**BRU:** I dette området planlegges bru fra fastlandet til Langøy.

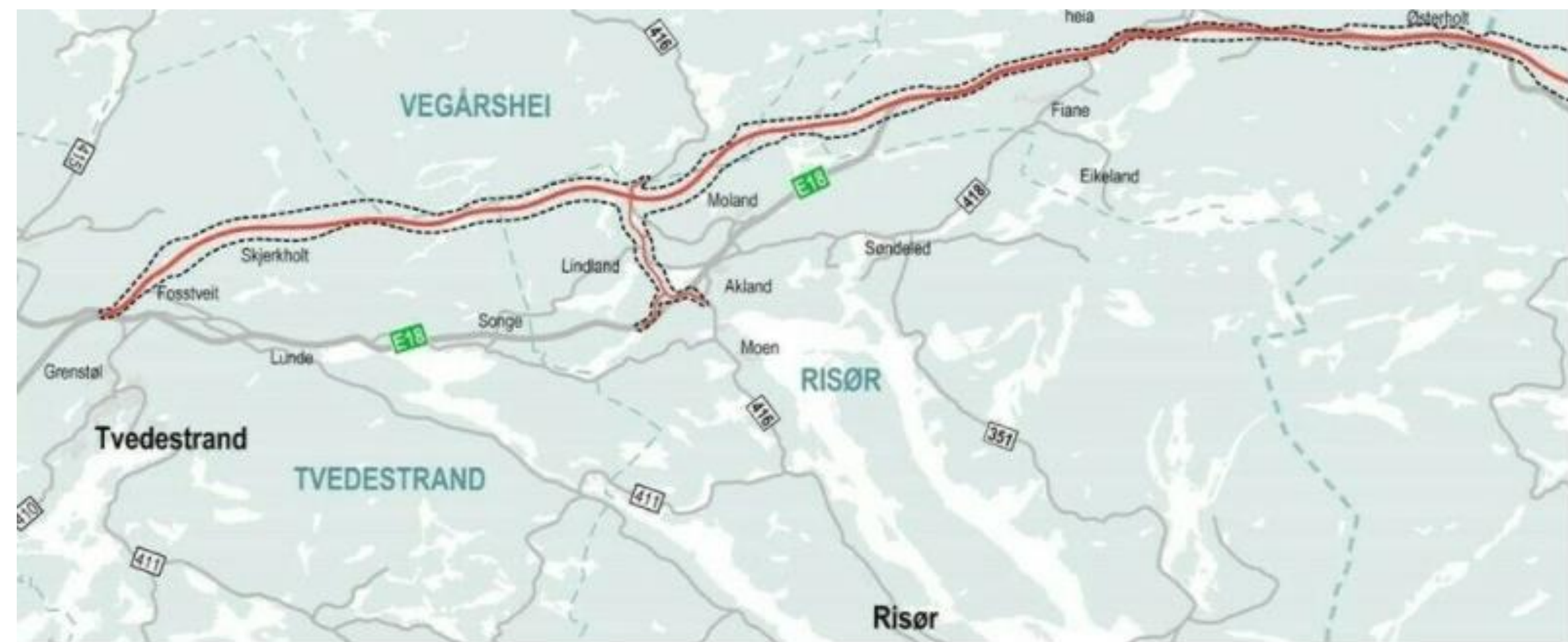
FOTO: PRIVAT

men. Heller ikke de disse ønsker å støtte en fastlandsforbindelse, og påpeker samtidig at en del av Holmen er innlemmet i skjærgårdsparken.

Kystverket har ingen innvendinger mot planen, men påpeker bru over Valsund må ha en seilingshøyde på 5,5 meter og at brua over Bjelviksund må være minst 12 meter høy.

- Det er rimelig klart at videre arbeid med planen som er varslet av Feste arkitekter på vegne av Langøybru AS, bør avvises av kommunen, sier Per-Erik Schulze etter at han Øyvind Ol-





Illustrasjonen viser deler av den vedtatte kommunedelplanen for E18 Dørdal-Tvedestrand. (Illustrasjon: Nye Veier)

# Nå kommer E18 Dørdal-Tvedestrand: Ferdig i 2028 og vil koste 11,35 milliarder





Foto for Naturvernforbundet: Espen Mills



# Gode kommunale vinnere

1. Frivillig vern av kommunal eller privat skog
2. Nye grøntområder
3. Fuglefredning
4. Hummerfredning
5. Friluftstilrettelegging
6. Sjøppelrydding /kommunal handlingsplan
7. Ville naboer/kantslått/humler og bier
8. Frivillig naturoppsyn
9. Sjøørettbekkpleie
10. Miljøhverdag: Klesbyttedag, plastfri barndom, Oljefri, reparatøroversikt
11. Informasjonsspredning
12. **Hente frem glemte planer eller vedtak (her blir de folkevalgte veldig glade!!!)**

Tunge å snu, vær forberedt på maraton:

stoppe veier, stoppe utbygginger, endre rutetilbud, kamp mot vindmøller eller etablerte oppdrettsanlegg

