

KRISTINE MARIE BERG
Gamleveien 323
1484 HAKADAL

Vår dato: 04.08.2023
Vår ref.: 2023/2684
Hovednr: 3031-62/1
Skontonr: S3031-0110

Vedtak

Vi viser til hogstmelding levert 15.05.2023.

Nittedal kommune har fattet vedtak med hjemmel i Skogsbruksloven §13 - Forskrift om skogbehandling og skogsdrift for skogsområder i Oslo og nærliggende kommuner.

Sammendrag for de enkelte områdene

<u>Område</u>	<u>Konklusjon</u>	<u>Kartreferanse</u>
20 og 24	Godkjent med vilkår	hogstmelding_7105
Høyfjellsvangen del 1	Godkjent med vilkår	hogstmelding_7106
Høyfjellsvangen del 2	Godkjent med vilkår	hogstmelding_7107

Se vedlegg for detaljer.

Totalt

Totalt godkjent hogstkvantum (fkbm):	4300
Totalt godkjent areal (da):	188

Vurdering, naturmangfoldsloven §8-12

Ved vurdering av søknaden er det tatt en gjennomgang av Miljødirektoratets Naturbase, Nibio's Kilden, Artskart og Sensitive artsdata. Skograpport er også innhentet for området. I felt 20 og 24 er det registrert naturtyper av gammel barskog, henholdsvis B og C verdi. I felt 20 er det også registrert en forekomst av rynkeskinn. I felt 24 er det registrert en forekomst av skogjamne. Det er i feltene ved Høyfjellsvangen del 1 registrert Fiskeørn. Registreringen er fra 2000, og reiret ble ikke gjenfunnet på befaringen, det er heller ikke omtalt i BirdLife sin rapport til Nittedal kommune for 2022. Det er også registrert en forekomst av myskemaure, denne ble ikke gjenfunnet på befaring. Det er innenfor enkelte felt registrert ikke-utvalgte livsmiljø. Fra sensitive artsdata forekommer det en registrering av "Storfugl habitat" i en del av området. Med overnevnte tatt i betraktning vurderes kravet til kunnskapsgrunnlaget være oppfylt etter nml. §8. Storfugl-registreringen er avkrefte som relevant fra lokale ornitologer. For overnevnte Fiskeørn-registrering er denne også avkrefte, og dette er ikke en reirlokasjon. Da kunnskapsgrunnlaget vurderes som oppfylt, kommer ikke § 9. til anvendelse. Det er i sammenheng med hogsten gjennomført en tilleggsvurdering i registrerte naturtyper. Det er som følge av gjennomgangen opprettet en nøkkelbiotop og det er beskrevet tiltak for gjennomføringen. Tiltakene settes som vilkår til vedtaket. Overnevnte tilleggsvurdering og tiltak, samt eksisterende nøkkelbiotoper og nærliggende eldre skog vurderes å redusere den samlede belastningen av tiltaket. I tråd med nml § 11 og 12 er det gjort tilpasninger i søknaden og vedtak med hensyn på å redusere påvirkningen av tiltaket. Det vurderes derfor slik at tiltaket kan gjennomføres.

Vedtak

I medhold av markaforskriften § 7 godkjennes for 2 år hogst på gbnr. 62/1 og 61/3 i Nittedal. Det er satt vilkår under det enkelte felt.

Det settes som vilkår at hogst gjennomføres som beskrevet i hogstplan utarbeidet av Viken Skog.

Det skal ved krysning av bekker og særskilt fuktige partier vurderes å forsterke med kvist og virke for å redusere potensialet for sporskader.

Hogstvedtaket og tilknyttede vedlegg skal være forstått og tilgjengelig i maskinen for den som gjennomfører tiltaket.

Informasjon

Det er søkt om hogst i to forskjellige områder hos grunneier Kristine Marie Berg, på eiendom 62/1 og 61/3 i Nittedal kommune. Hogsten er lokalisert sør og øst for Bergstjernet i Hakadal. Hogsten er omsøkt av Viken Skog SA på vegne av grunneier. Hogsten sør for Bergstjernet er omsøkt innenfor en naturtype B, gammel barskog. Søknaden ble av landbrukskontoret returnert til Viken Skog, hvorav det i dette tilfellet ble etterspurt en vurdering av potensiale for opprettelse av nøkkelbiotop innenfor området. Revidert hogstsøknad med tilleggsvedlegg er vurdert som tilstrekkelig.

Med de vurderinger gjort i tilleggsvurderingen til hogstsøknaden, samt vilkår tatt i vedtaket vurderes tiltaket ha en begrenset påvirkning på naturmiljøet. Hogsten fører ikke til flater med en samlet størrelse over 50 dekar, som er gjeldene i denne delen av marka.

Hogstene ligger slik til at de kan ha en påvirkning på landskapsbildet. Det er satt som vilkår at det på særskilt lavproduktive koller i terrenget skal etterstribes å sette igjen trær som bryter opp flatepreget. Området er viktig for friluftslivet og hogsten kommer i kontakt med to stier ved felt 1 ved Høyfjellsvangen, det er satt vilkår for å redusere påvirkningen på stiene. Følges disse anses påvirkningen på friluftslivet være begrenset. Det er ikke registrert kulturminner innenfor området.

Basert på overnevnte, samt andre vurderinger gjort i saken vurderer Landbrukskontoret det slik at hogst kan gjennomføres i tråd med markaforskriften § 1.

Klageadgang

Du kan klage på dette vedtaket til Statsforvalteren i Oslo og Viken, jf. reglene i forvaltningsloven kap. 6. Klagen sendes til Nittedal kommune, som vil sende saken videre til Statsforvalteren i Oslo og Viken dersom vedtaket ikke omgjøres. Klagefristen er tre uker etter at du har mottatt dette brevet. Du kan også be om å få se dokumentene i saken, jf. forvaltningsloven § 18 og § 19.

Med hilsen
Nittedal kommune

Øyvind Sørhuus
Saksbehandler

Dokumentet er elektronisk godkjent og trenger derfor ingen signatur.

Vedlegg til hogstmelding med vår ref. 2023/2684

Område: 20 og 24

Konklusjon: Godkjent med vilkår

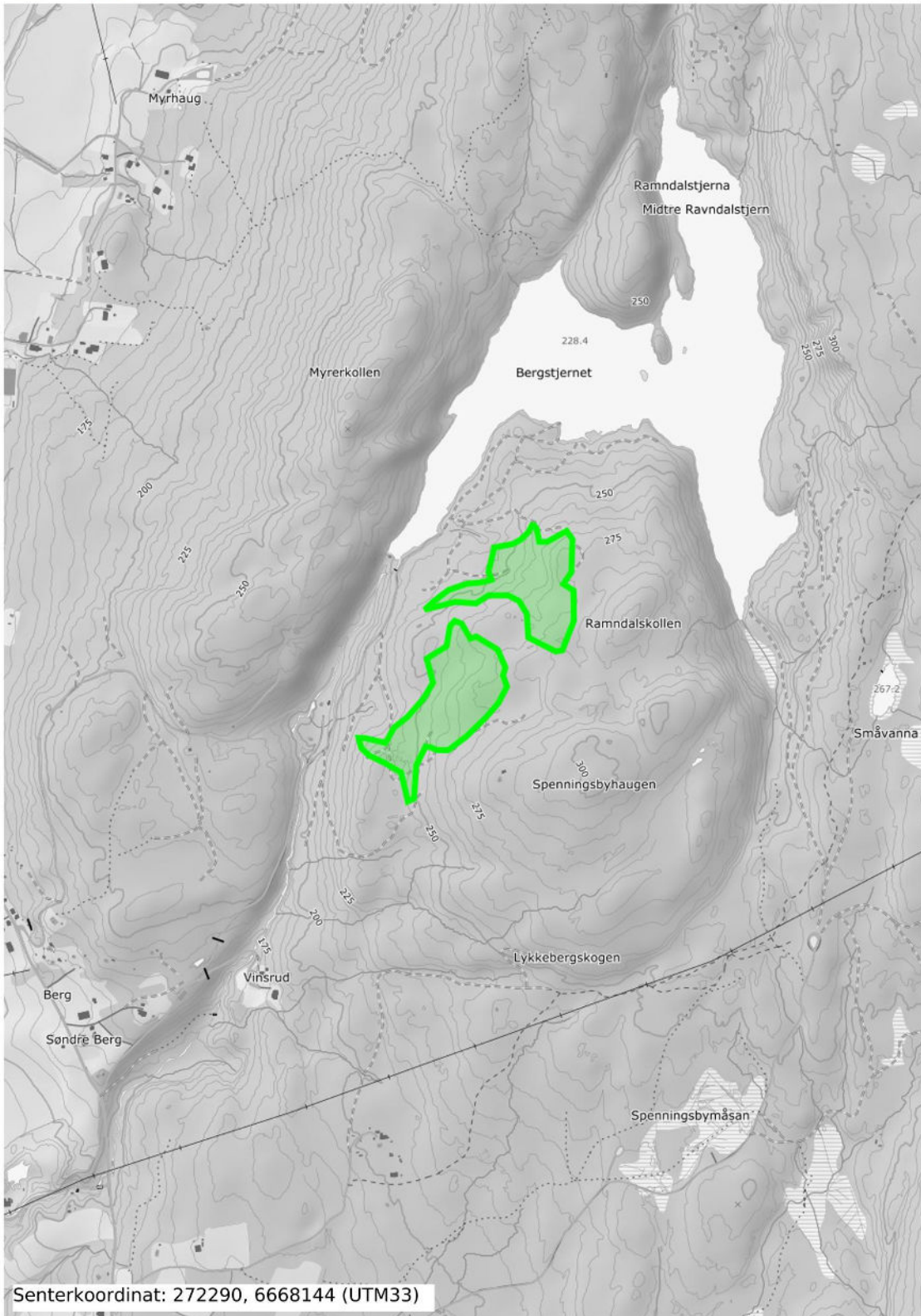
For uttak av enkeltrær i livsmiljø/nøkkelbiotop legges det vekt på at lokalmiljøet i figuren bevares. Kjøring i fuktige partier begreves, og plukkingen avgrenses hovedsaklig til bartrær. Ved utvalg av livsløpstrær fokuseres dette til stabile trær med grov kvistsetting i dette området. Ved hogst på lavproduktive koller skal det etterstrebes å sette igjen understandere for å bryte opp flatepreg.

Kartreferanse: hogstmelding_7105

Gyldig til: 14.05.2025

Konklusjon	
Godkjente hogst- og skjøtselsmetoder	
Godkjent areal (da)	64
Godkjent hogstkvantum (fkbm)	2000
Driftsystem	Lastbærer
Treslag etter hogst	Gran, Furu
Foryngelsesmetode	Planting
Hogstform	Flatehogst
Oppsummering om feltet og konklusjon	Hogst kan gjennomføres med de tilleggsbeskrivelser gjort av Viken skog på forespørsel fra Landbrukskontoret.
Befaring	
Resultatet av befaringen	
Oppsummering om feltet	Hogst kan gjennomføres som omsøkt og med de tiltak som beskrevet i tilleggsvurderingen fra Viken Skog. Det skal vises hensyn til fuktparti med artsregistrering, og kjøring begrenses til tørre partier i figuren. Læger hensyntas.
Opplysninger om befaringen	
Dato da befaringen ble gjennomført	02.08.2023
Deltakere	Skogbrukssjef
Hogstmelding	
Opplysninger om skogområdet	
Areal (da)	64
Høyde over havet	250-349
Bonitet	14
Markslag	Barskog
Treslag	Gran, Furu
Antall år	110
Hogstklasse	Hkl 5 (Gammel eller hogstmoden skog)
Skal det hogges på koller, åsrygger, rabber eller i fuktskog?	Ja
Finnes det hogstflater i tilgrensende bestand?	Ja
Berører hogsten stier eller løyper?	Ja
Berører hogsten hestevei av kulturhistorisk interesse?	Nei
Planlagt hogst og foryngelse	
Hogstform	Flatehogst
Driftsystem	Lastbærer
Hogstkvantum (fkbm)	2100
Foryngelsesmetode	Planting

Treslag etter hogst	Gran, Furu
Må stier eller løyper krysses/brukes til framdrift av tømmer?	Ja
Skal det gjøres inngrep i terrenget/legges til rette for transp.?	Nei



M 1:10000 (A4 stående)

0 100 200 300m

nibio.no

04.08.2023

Vedlegg til hogstmelding med vår ref. 2023/2684

Område: Høyfjellsvangen del 1

Konklusjon: Godkjent med vilkår

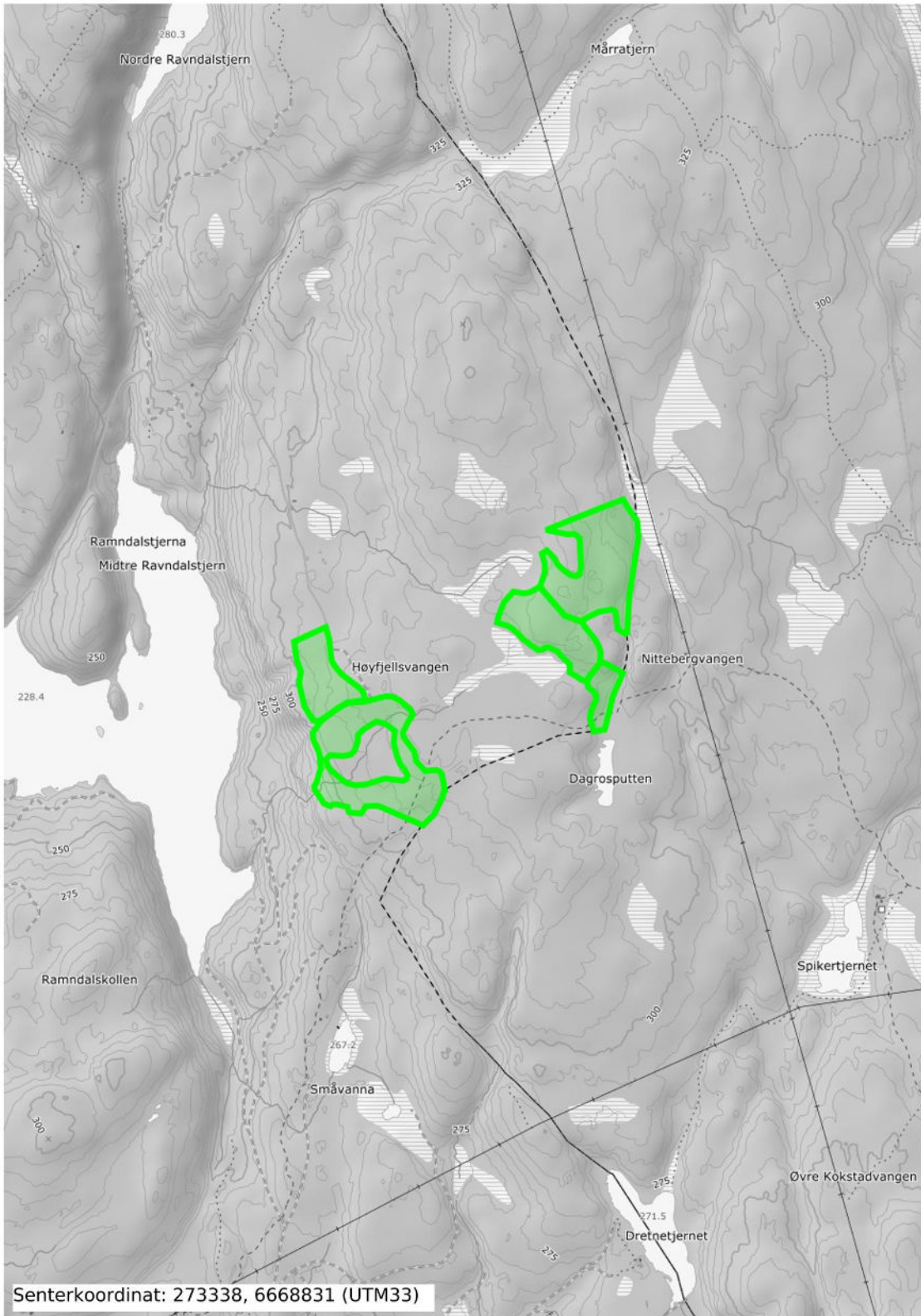
Stier hensyntas som beskrevet i konklusjon for bestandet. For basveg fra bestand i øst skal det vurderes klopplegging eller bruke kvist som forsterkning for å unngå kjøreskader. Ved hogst av særskilt lavproduktive koller skal det etterstribes at enkeltrær og understandere settes igjen.

Kartreferanse: hogstmelding_7106

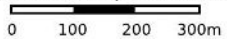
Gyldig til: 14.05.2025

Konklusjon	
Godkjente hogst- og skjøtselsmetoder	
Godkjent areal (da)	95
Godkjent hogstkvantum (fkbm)	1800
Driftsystem	Lastbærer
Treslag etter hogst	Gran, Furu
Foryngelsesmetode	Planting
Hogstform	Flatehogst
Oppsummering om feltet og konklusjon	I de to vestre bestandene går det mye brukte stier, en er blåmerket. Stiene skal hensyntas ved hogst, og hogstavfall skal ikke legges igjen i stien. I bestandet i øst er det registrert en observasjon av myskemaure fra 2000. Denne ble ikke funnet på befaringen.
Befaring	
Resultatet av befaringen	
Oppsummering om feltet	Det går mye brukte stier gjennom bestandet. Disse bør så godt det lar seg gjøre holdes åpne under driften. Stiene skal ikke brukes som basveg, og skal være ryddet for hogstavfall etter endt drift. Trær med blåmerking bør enten bevares eller høgstubbet.
Opplysninger om befaringen	
Dato da befaringen ble gjennomført	04.08.2023
Deltakere	Skogbrukssjef
Hogstmelding	
Opplysninger om skogområdet	
Areal (da)	95
Antall år	120
Høyde over havet	250-349
Bonitet	14
Markslag	Barskog
Treslag	Gran
Hogstklasse	Hkl 5 (Gammel eller hogstmoden skog)
Skal det hogges på koller, åsrygger, rabber eller i fuktskog?	Nei
Finnes det hogstflater i tilgrensende bestand?	Nei
Berører hogsten stier eller løyper?	Ja
Berører hogsten hestevet av kulturhistorisk interesse?	Nei
Planlagt hogst og foryngelse	
Hogstkvantum (fkbm)	2000

Hogstform	Flatehogst
Driftsystem	Lastbærer
Foryngelsesmetode	Planting
Treslag etter hogst	Gran, Furu
Må stier eller løyper krysses/brukes til framdrift av tømmer?	Ja
Skal det gjøres inngrep i terrenget/legges til rette for transp.?	Nei



M 1:10000 (A4 stående)



Vedlegg til hogstmelding med vår ref. 2023/2684

Område: Høyfjellsvangen del 2

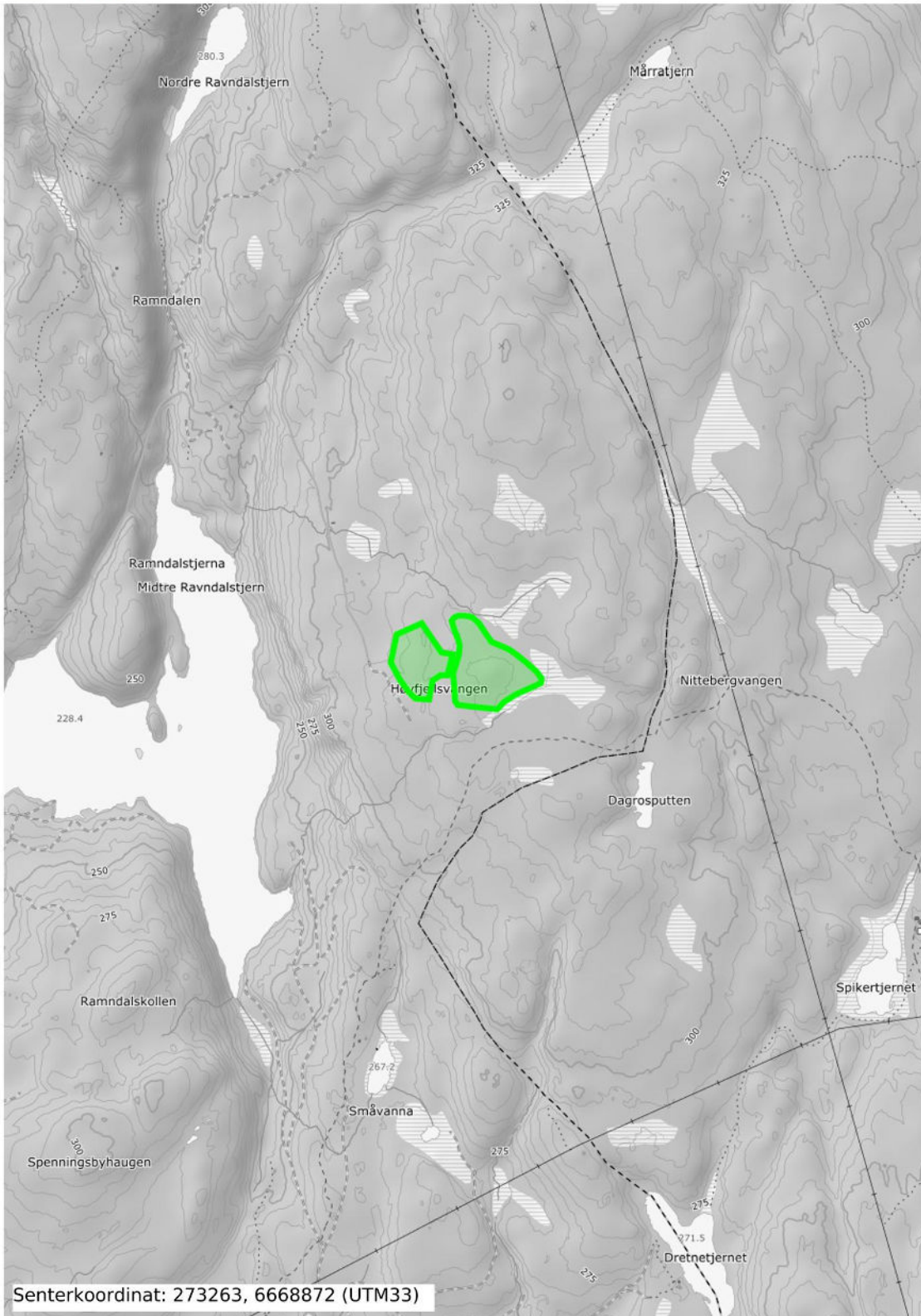
Konklusjon: Godkjent med vilkår

Det skal settes igjen minst 16 trær per dekar.

Kartreferanse: hogstmelding_7107

Gyldig til: 14.05.2025

Konklusjon	
Godkjente hogst- og skjøtselsmetoder	
Godkjent areal (da)	29
Godkjent hogstkvantum (fkbm)	500
Oppsummering om feltet og konklusjon	Ok, se vilkår.
Hogstform	Selektive hogster
Driftsystem	Lastbærer
Foryngelsesmetode	Naturlig foryngelse, Planting
Treslag etter hogst	Gran, Furu
Befaring	
Resultatet av befaringen	
Oppsummering om feltet	Etter gjennomført drift skal det minst være 16 trær per dekar.
Opplysninger om befaringen	
Dato da befaringen ble gjennomført	04.08.2023
Deltakere	Skogbrukssjef
Hogstmelding	
Opplysninger om skogområdet	
Areal (da)	29
Antall år	0
Høyde over havet	250-349
Bonitet	11
Markslag	Barskog
Planlagt hogst og foryngelse	
Hogstkvantum (fkbm)	650



M 1:10000 (A4 stående)

0 100 200 300m

nibio.no

04.08.2023