



NATURVERNFORBUNDET I OSLO OG AKERSHUS (NOA)

Verneplan II etter Markaloven

Samlet versjon med kartvedlegg og tabeller.

Dette er en samlet versjon av verneforslaget som Naturvernforbundet i Oslo og Akershus sendte til Fylkesmannen i Oslo og Akershus 18. 3. 2011.

Forslaget gjelder områder som skal vernes etter Markalovens § 11.

Verneforslaget omfatter 95 i hele Oslomarka. Disse områdene tilsvarer 6 % av Oslomarkas totale areal.

Forslaget ble sendt inn som en serie separate dokumenter. I denne utgaven er dokumentene blitt til kapitler. I beskrivelsen av de foreslåtte områdene i gruppe A er kartene lagt inn i teksten. Foran vedleggene er det lagt inn små forklarende avsnitt som ikke er med i det opprinnelige verneforslaget.

Kartene er redusert i størrelse for at ikke nedlastingen skal gå for tregt.

Dette gir ikke maksimal kvalitet ved trykk og utskrift.

Både denne verneplanen og kart i full oppløsning kan lastes ned fra NOAs nettsider

<http://www.noa.no>

Innhold

VERNEPLAN II ETTER MARKALOVEN	1
Innhold	2
Oversendelsesbrev	4
VERNEPLAN II FOR EVENTYRSKOG	6
Innledning	6
Bakgrunn	7
Inndeling av eventyrskogene	8
Viktig forskjell mellom verneplan I og II	9
NOA stiller seg selvsagt til disposisjon, dersom det er ønskelig å dokumentere de nye områdene eller andre verneforslag på samme måte som verneplan 1-områdene.	9
Oversikt (antall / areal i dekar)	10
Endringer i Verneplan I	11
Sikring av områder i Oslo kommunes eie	11
Konsentrasjon av områder	12
Skjøtsel	12
Tilgjengeliggjøring	12
Verneplan II gruppe A. Omtale av de foreslåtte verneområdene i gruppe A	15
ATJERNSMYRENE-GRÅBERGET (Krokstogen)	15
BERGERUDÅSEN-TYRIHJELLEN (Sørmarka)	19
BRANNTJERNHØGDA (Nordmarka)	22
BRANNÅSEN- LANGTJERNBRENNA (Krokstogen)	25
FISKELØYSA	28
GLITRELIA	31
GYRIHAUGFLAKA	34
HULDRETJERN - HØGBRENNÅSEN	37
HVALPÅSEN	40
HØGKOLLEN	43
KARLSHAUGENE - HYTTETJERN	46
KOLLERN	50
KROKLØKEN	53
MJÆRSKAUKOLLEN	56
PERSHUSFJELLET	59
PARADISKOLLEN – SVARTBERGET	62
PREKESTOLEN - DJUPEDALEN	66
RINGKOLLEN	69
RUDSKAMPEN	72
SANDBEKKMANA	77
SKOTJERNFJELL	80
SLOTTET - BARLINDÅSEN	85
SNELLINGSRØYSA	90
SOTERUDLEIKEN	93
STORFLÅTAFLAKA	97
SØTTJERNDALEN - FUGLEMYRA	100
TVETJERNA	103
TØRKERUDTJERNET UGLEHØGDENE	106
VARDÅSEN	109
ÅBORTJERNSHØGDA	112
Vedleggsoversikt	115
Kartvedlegg: Verneplan II. Områder med prioritet B	116

Kartvedlegg: Verneverdige områder som regnes som sikret fordi de er i Oslo Kommunes eie	163
Kartvedlegg: Områder som er foreslått vernet i verneplan I (2009)	184
NOAs verneforslag verneplan I og II, fordelt etter kategori	198
NOAs verneforslag, fordelt etter Markaområder	201



NATURVERNFORBUNDET I OSLO OG AKERSHUS (NOA)

Oversendelsesbrev

Fylkesmannen i Oslo og Akershus,
postmottak@fmoa.no

Vøienvolden 21. mars 2011.

VERNEFORSLAG ETTER MARKALOVEN

Naturvernforbundet i Oslo og Akershus (NOA) foreslår med dette vern av 95 områder på til sammen 82,253 dekar etter Markalovens § 11. 10 av disse områdene ble foreslått i verneplan I fra 2009. De resterende områdene er delt i A- og B-prioritet ut fra områdenes kvalitet. Fordelingen av områdene på de ulike delene av Marka og på kategoriene framgår av tabellen på neste side.

For den kommende feltregistreringen sommeren 2011 ber vi om at områdene fra verneplan I og de A-prioriterte områdene fra verneplan II inngår i denne registreringen. Dersom det er behov for intern prioritering mellom disse, ber vi om å bli kontaktet.

Følgende ble oversendt på fredag 18.03.2011:

- Kartfiler (shape)
- Beskrivelse av områder med prioritet A
- pdf-kart over områdene, fordelt etter kategori

Følgende legges ved dette brevet:

- 2 regneark med områdene fordelt på kategorier og på delområder, disse erstatter regneark oversendt på fredag
- Notat om bakgrunn og forslag om skjøtsel, forvaltning og bruk.

Følgende ettersendes

- Kortfattet beskrivelse av områdene med prioritet B
- Bilder fra områdene

NOA ber om at alle de 95 områdene beskyttes mot ødeleggelse inntil vernearbeidet er avsluttet, om nødvendig gjennom bruk av midlertidig vern.

NOA beklager at det kan forekomme feil og avvik mellom ulike dokumenter. Dette har vært et meget stort arbeid for foreningen, og av en type vi sjelden befatter oss med, med svært mange aktører involvert i frivillig innsats. Dersom det er ønskelig, står vi selvsagt til disposisjon for å rette opp feil og mangler.

Med vennlig hilsen
NATURVERNFORBUNDET I OSLO OG AKERSHUS (NOA)

Gjermund Andersen
daglig leder

Oversikt (antall / areal i dekar)

Område	Allerede sikret	Verneplan I	Verneplan II Prioritet A	Verneplan II Prioritet B	Totalt
Kjekstadmarka		2 ¹ / 1.450	1 / 1.859	4 / 1.442	6 / 4.751
Vestmarka			1 / 480	7 / 1.350	8 / 2.253 ²
Bærumsmarka				2 / 720	2 / 7.20
Krokskogen		2 / 2.530	9 / 11.391	7 / 8.487	18 / 20.408
Nordmarka	8 / 4.820	6 / 6.220	13 / 10.302 ³	15 / 7.528	41 / 28.870
Romeriksåsene	1 / 2.979 ⁴		7 / 9.753	6 / 8.643	14 / 21.375
Lillomarka	4 / 1.452	1 / 4.475 ⁵		2 / 1.180	7 / 7.107
Østmarka	6 / 5.797 ⁶			3 / 4.800	9 / 7.878
Sørmarka	1 / 7.253 ⁷		2 / 700	4 / 2250	7 / 10.183
Totalt	20 / 21.294	11 / 14.678	34 / 37.484	50 / 30.091	115 / 103.547

Følgende områder foreslås vernet i 1. omgang:

Haklomana, Kjerringkollen – Nibbitjern, Kobberhaugene – Svaet, Langvassbrenna, Nordre Langvann – Revlikollen, Spålsberget, Svartvannsdalen, Velohøgda, Verkenmåsan, Vindernhøgda, Øskjevallsbrenna, Atjernsmyrene – Gråberget, Bergerudåsen-Tyrihjellen, Branntjernhøgda, Fiskeløysa, Glitrelia, Gyrihaugflaka, Huldretjernet – Høgbrennåsen, Hvalpåsen, Høgkollen, Karlshaugene – Hyttetjern, Kollern, Krokløken, Langtjernsbrenna, Mjærskaukollen, Paradiskollen – Svartberget, Pershusfjellet, Prekestolen – Djupedalen, Ringkollen, Rudskampen, Sandbekkmana, Skotjernfjell, Slottet - Barlindåsen, Snellingsrøysa, Soterudleiken, Storflåtaflaka, Sølvkjernshøgda, Søttjernsdalen – Fuglemyra – Karlstadmyra, Tvetjerna, Tørkerudtjernet, Vardåsen, Åbortjernshøgda.

Følgende foreslås vernet men i 2. runde av vernearbeidet:

Alnsjøen V, Bjørnåsen, Bleiksjøflaka, Brennåsen nord, Brennåsen S, Djupvasshøgda, Elgsbrenna, Engerbrenna, Fjellsjøhøgda, Fugleknattene – Bukollen, Fuglemyr, Gjørudshaugen, Glotjernshøgda, Gruvelia, Hansemarka, Heikampen, Honerudsætra, Høgråtan, Kongens Utsikt, Lortholkollen, Mjærskaukollen vest, Mosjøbrenna, Mørkreiåsen, Puttehøgda, Ramsås, Reistadåsen, Risfjellkastet, Røverkollen, Sandungen, Skinnskattberget - Svarttjern, Skogsmosan, Skosliteren, Skremma, Skullerud syd, Slettåsen, Slottsberget, Småtjerna vest, Snellingen, Spåselva S, Store Lomma, Stubbdalskampen, Svarttjernshøgda, Svenskemyra, Søndre Korsvasshøgda, Tjæregrashøgda/Blekketjern, Tryvannshøda, Vangsåsen, Vardåsen, Vestergyllen, Vivangshøgda.

¹ Ett område, delt i to av kraftledning

² Feil avgrensning i kartmateriale og derved areal.

³ Pershusfjell er inne i prosess for vern etter NML

⁴ Kun deler av området vernet etter NML, resten foreslås vernet etter Markaloven

⁵ Flere delområder i Oslo kommunes eie er allerede sikret.

⁶ Området Svartdalen fra verneplan 1 inngår her

⁷ Se fotnote 3. Området som foreslås vernet omfatter 9 delområder i NOAs ES-registrering, helt eller delvis.

VERNEPLAN II FOR EVENTYRSKOG

Innledning

Naturvernforbundet i Oslo og Akershus (NOA) fremmer med dette verneplan II for eventyrskoger. Konkret foreslås 95 områder, inkludert områdene i verneplan I som ble levert inn høsten 2009. Områdene er prioritert i to grupper: A (Verneplan I + 34 eventyrskoger som er satt sammen til 30 verneforslag) og B (58 områder). I tillegg er ca 35 av eventyrskogene allerede sikret gjennom administrativt vern i Oslo kommunes skoger eller gjennom vern etter naturmangfoldloven. Oslo kommune har i en enstemmig vedtatt flerbruksplan sikret store deler av kommuneskogene, som også er innkjøpt av hensyn til friluftsliv. Denne siste gruppen av områder utgjøres i hovedsak av nærområder som er lett tilgjengelig for mange..

Skogen i Marka er i ferd med å bli vesentlig fattigere på opplevelser enn tidligere. Overgangen fra et plukkhogst- til et flatehogstregime gjør skogen tettere, mindre framkommelig og mindre spennende. Til tross for egne miljøforskrifter som Markakogbruket er det vesentlig mindre gammel skog, mindre variert skog og mye mer overtett ungsog i Marka enn i resten av landets og Østlandets skoger. Nettopp derfor er det viktig å ta vare på de siste restene av den lysåpne, opplevelsesrike gammelskogen – skogbrukets kulturlandskap; deres svar på blomsterenger og slåttemark.

Etter at NOA første gang gjorde skogbruket kjent med våre registreringer i 2005 er det gjennomført mange og store inngrep i en rekke eventyrskoger, særlig har utviklingen på Krokskogen de siste årene vært svært skuffende, og flere av de mest verdifulle områdene er helt eller delvis ødelagt gjennom flatehogst. Dette gjelder også ett av områdene i verneplan I for eventyrskoger, Øskjevallsbrenna:



Illustrasjon av ødeleggelsen av eventyrskogen på Øskjevallsbrenna på Krokskogen.

Det er derfor helt nødvendig at Fylkesmannen og Miljøverndepartementet sørger for å opprettholde en ”borgfred” så lenge den igangsatte verneprosessen pågår, og ikke går av veien for bruk av midlertidig vern, dersom skogbruksinngrep truer de foreslåtte områdene.

Naturvernforbundet i Oslo og Akershus (NOA) håper at myndighetene gjennom den igangsatte prosessen kan stanse tapet av de siste gjenværende gammelskogene i Marka. Vi minner om departementets merknader til §1 i Ot.prop nr. 23, som fikk Stortingets tilslutning:

”Bærekraftig bruk innebærer i denne sammenheng at verdiene i Marka skal forvaltes i et langsiktig perspektiv slik at framtidige generasjoner minst kan ha de samme muligheter til friluftsliv, naturopplevelse og idrett som nåværende generasjon har.”

Ødeleggelse av de siste gammelskogene i Marka strider med dette prinsippet. Ved å fjerne den mest ettertraktede naturopplevelseskvaliteten, uten at det ”produseres” tilsvarende kvaliteter, fratras kommende generasjoner denne retten.

Da fristen for innlevering av forslag var meget stram, har ikke NOA hatt anledning til å gjennomføre tilsvarende tilleggsregistreringer av verneforslagen som det vi gjorde i forkant av verneplan 1. De foreslåtte områdene er basert på NOAs frivillige registreringsarbeid i perioden 2002 – 2010, supplert med annen lett tilgjengelig informasjon og opplysninger fra registrantene. NOA stiller seg selvsagt til disposisjon, dersom myndighetene ønsker vår bistand til ytterligere dokumentasjon etter den metoden som ble utviklet i forbindelse med verneplan I.

Bakgrunn

NOA har arbeidet med Markasaker siden slutten av 60-tallet. Helt fra starten var beskyttelse av områder av hensyn til friluftslivet en av våre viktigste tema. Gjennom prosessen med en flerbruksplan for Marka på 70-tallet så det ut til at det skulle gis en lovhjemmel for opplevelsesbasert vern. Som kjent ble dette arbeidet skrinlagt i 1981, og alt vernearbeid skulle skje etter naturvernloven. På 90-tallet endret NOA sin strategi fra å argumentere for vern av friluftshensyn til å argumentere med naturverdier. I løpet av en 15-års periode ble det vernet en rekke svært verdifulle områder i Marka, med Spålen-Katnosa og Østmarka naturreservat som de største. Imidlertid følte det meget utilfredsstillende å måtte argumentere med naturverdier for å ta vare på viktige friluftsområder, og inn i det nye århundrede vendte NOA på nytt hovedargumentasjonen tilbake til vern for friluftsliv og naturopplevelse.

I 2002 startet NOA arbeidet med å registrere Markas siste eventyrskoger – områdene med størst opplevelsesverdi. Siden da er det registrert i størrelsesordenen 150 områder som har ført til avgrensning av 130 eventyrskoger fordelt i hele Marka.

Ved MDs oppstart av arbeidet med en egen lov for Marka presenterte NOA 4 krav til den kommende loven, der det ene var at loven måtte gi adgang til å verne områder av hensyn til naturopplevelse. Som kjent ble også dette et resultat av departementets arbeid, og i odelstingsproposisjonen om den nye loven ble kriteriene for slikt vern presentert, helt i tråd med kriteriene for NOAs eventyrskogregistrering.

Etter lovens vedtakelse i mars 2009 plukket NOA ut 12 av eventyrskogene (ca 17 km²) som vi mente med sikkerhet befant seg innenfor de kriteriene for vern som var satt opp. Det ble – etter samråd med departementets saksbehandler – utarbeidet en registreringsmetodikk for en

grundigere dokumentasjon av områdene, basert på tilsvarende metodikk for skogvern etter naturvernloven. Metodikken er beskrevet i verneforslaget, og ble gjort til gjenstand for en omfattende utprøving i felt, med ulike former for dokumentasjon av verdiene. Det omfattende registreringsarbeidet resulterte i en "Verneplan 1 for Eventyrskog" som ble overlevert MD høsten 2009. Dette mangeårige arbeidet er bakgrunnen og grunnlaget for det herværende forslaget om vern av ytterligere områder etter Markalovens § 11.

Inndeling av eventyrskogene

Registreringene av eventyrskog i Marka omfattet ca 130 områder med ca 105 km² areal, eller ca 7% av Marka. 32 av disse områdene, med drøyt 23 km² areal, er senere sikret - enten gjennom administrativt vern i Oslo kommunes skoger eller gjennom vern etter naturmangfoldloven – eller er inne i langt framskredne verneprosesser. (I oversikten her og kartet er mye av Gaupsteinsåsen presentert som ett område (nr 93), men dette består av 11 separat registrerte delområder. Det foreslåtte "frivillig vern"-forslaget dekker 9 av disse helt eller delvis. I alt er det 17 delområder med til sammen mer enn 10 kv.km eventyrskog i Gaupsteinsmarka, dette er den største tettheten og arealandelen i hele Marka.)

En del svært verdifulle områder er gått tapt ved ødeleggende hogster de siste årene, og det samlede arealet med ikke vernede eventyrskog utgjør nå 81 km² eller drøyt 5% av Marka, fordelt på 95 områder.

De allerede sikrete områdene består med fire unntak av mye brukte nærområder til hovedstaden – i Oslo kommunes eie. Også en rekke andre av eventyrskogene ligger i nærheten av bebyggelsen eller mye brukte utgangspunkt for turer.

Ved utvelgelse av områder til Verneplan I for eventyrskog, la vi stor vekt på at områdene skulle ha høy opplevelseskvalitet og med sikkerhet oppfylle lovens krav til verneverdi. Dette verneforslaget opprettholdes, dog med en ganske dramatisk reduksjon av området Øskjevallsbrenna, som er utsatt for en systematisk uthugging i tiden etter loven ble vedtatt. Områdene Velohøgda og Langvatna-Griseputten er betydelig utvidet etter ny informasjon og etter samråd med lokalkjente personer. Beskrivelse og argumentasjon for disse endringene følger under. Områdene Svartdalen i Østmarka og Trollvann i Lillomarka anser vi som godt sikret gjennom Oslo kommunes forvaltning av egne skoger.

De resterende 84 områdene har vi delt i 2 grupper. Prioritet A omfatter nær alle områder som fikk "terningkast" 4-6 i eventyrskogregistreringen, mens prioritet B består av de som fikk 1-3 i "terningkast". Det er imidlertid viktig å understreke at *alle* områdene som har fått en verdivurdering *er* eventyrskog, og gjennom sine naturkvaliteter skiller seg fra omgivelsene og oppfyller Markalovens kriterier i større eller mindre grad.

Viktig forskjell mellom verneplan I og II

Verneplan 1 ble basert på omfattende registreringer *i tillegg til* den forutgående eventyrskogregistreringen, for å gi en grundigere dokumentasjon. Som følge av den korte fristen for innlevering av verneforslag og dypt snødekke i hele Marka, er verneplan 2 kun basert på de opprinnelige eventyrskog-registreringer supplert med utfyllende informasjon og opplysninger fra registranter oa. som kjenner områdene. Erfaringene fra arbeidet med verneplan 1 tilsier imidlertid at det er godt samsvar mellom resultatene fra de to registreringsmetodene.

I den opprinnelige eventyrskogregistreringen ble det både registrert et sett med opplevelsesverdier og en rekke naturforhold. Vi var strenge på at karakteren, eller ”terningkastet” vi ga områdene kun skulle bygge på opplevelseskvalitetene, og ikke på de mer målbare naturkvalitetene. Disse skulle først og fremst benyttes som argumentasjon mot hogstinggrep og for vern etter naturvernloven.

Før registreringen av områdene i verneplan I, ble kriteriesettet fra eventyrskogprosjektet utvidet noe og det ble etablert et sett med indikatorer på opplevelsesverdier og en gradering av karakterskalaen fra 0 (finnes ikke) til *** - finnes i stor grad/stor utstrekning. Hvert kriterium fikk en sluttkarakter etter samme skala, og totalverdien av området ble vurdert ut fra at områdene hadde gjennomgående høy score på flere kriterier eller svært høy score på færre kriterier. Utarbeidelsen av metodikken foregikk i samråd med Miljøverndepartementets saksbehandler.

Både registreringsskjemaet fra eventyrskogregistreringen og fra dokumentasjonsregistreringen i forbindelse med verneplan I legges ved.

I tillegg til kriteriene som er beskrevet i Odelstingsproposisjonen, har vi i tillegg vurdert følgende elementer:

- geografisk fordeling på de ulike Markaområdene,
- områdenes størrelse.
- konsentrasjon av eventyrskogområder,
- nærhet til verneområder forøvrig,
- særpreg i forhold til omgivelsene,
- audiell og visuell stillhet,
- tilgjengelighet (fra turutgangspunkt, tilknytning til stier og løyper, nærhet til serveringssteder og overnattingshytter),

NOA stiller seg selvsagt til disposisjon, dersom det er ønskelig å dokumentere de nye områdene eller andre verneforslag på samme måte som verneplan 1-områdene.

Oversikt (antall / areal i dekar)

Område	Allerede sikret	Verneplan I	Verneplan II Prioritet A	Verneplan II Prioritet B	Totalt
Kjekstadmarka		2 ⁸ / 1.450	1 / 1.859	4 / 1.442	6 / 4.751
Vestmarka			1 / 480	7 / 1.350	8 / 2.253 ⁹
Bærumsmarka				2 / 720	2 / 7.20
Krokaskogen		2 / 2.530	9 / 11.391	7 / 8.487	18 / 20.408
Nordmarka	8 / 4.820	6 / 6.220	13 / 10.302 ¹⁰	15 / 7.528	41 / 28.870
Romeriksåsene	1 / 2.979 ¹¹		7 / 9.753	6 / 8.643	14 / 21.375
Lillomarka	4 / 1.452	1 / 4.475 ¹²		2 / 1.180	7 / 7.107
Østmarka	6 / 5.797 ¹³			3 / 4.800	9 / 7.878
Sørmarka	1 / 7.253 ¹⁴		2 / 700	4 / 2.250	7 / 10.183
Totalt	20 / 21.294	11 / 14.678	34 / 37.484	50 / 30.091	115 / 103.547

Følgende områder foreslås vernet i 1. omgang:

Haklomana, Kjerringkollen – Nibbitjern, Kobberhaugene – Svaet, Langvassbrenna, Nordre Langvann – Revlikollen, Spålsberget, Svartvannsdalen, Velohøgda, Verkenmåsan, Vindernhøgda, Øskjevallsbrenna, Atjernsmyrene – Gråberget, Bergerudåsen-Tyrihjellen, Branntjernhøgda, Fiskeløysa, Glitrelia, Gyrihaugflaka, Huldretjernet – Høgbrennåsen, Hvalpåsen, Høggkollen, Karlshaugene – Hyttetjern, Kollern, Krokløken, Langtjernsbrenna, Mjærskaukollen, Paradiskollen – Svartberget, Pershusfjellet, Prekestolen – Djupedalen, Ringkollen, Rudskampen, Sandbekkmana, Skotjernfjell, Slottet - Barlindåsen, Snellingsrøysa, Soterudleiken, Storflåtaflaka, Sølvjernshøgda, Søttjernsdalen – Fuglemyra – Karlstadmyra, Tvetjerna, Tørkerudtjernet, Vardåsen, Åbortjernshøgda.

Følgende foreslås vernet men i 2. runde av vernearbeidet:

Alnsjøen V, Bjørnåsen, Bleiksjøflaka, Brennåsen nord, Brennåsen S, Djupvasshøgda, Elgsbrenna, Engerbrenna, Fjellsjøhøgda, Fugleknattene – Bukollen, Fuglemyr, Gjørudshaugen, Glotjernshøgda, Gruvelia, Hansemarka, Heikampen, Honerudsætra, Høgbråtan, Kongens Utsikt, Lortholkollen, Mjærskaukollen vest, Mosjøbrenna, Mørkreiåsen, Puttehøgda, Ramsås, Reistadåsen, Risfjellkastet, Røverkollen, Sandungen, Skinnskattberget - Svartjern, Skogsmosan, Skosliteren, Skremma, Skullerud syd, Slettåsen, Slottsberget, Småtjerna vest, Snellingen, Spåselva S, Store Lomma, Stubbdalskampen, Svartjernshøgda, Svenskemyra, Søndre Korsvasshøgda, Tjæregrashøgda/Blekketjern, Tryvannshøda, Vangsåsen, Vardåsen, Vestergyllen, Vivangshøgda.

Områdene beskrives i separate dokumenter for prioritet A og B.

⁸ Ett område, delt i to av kraftledning

⁹ Feil avgrensning i kartmateriealet og derved areal.

¹⁰ Pershusfjell er inne i prosess for vern etter NML

¹¹ Kun deler av området vernet etter NML, resten foreslås vernet etter Markaloven

¹² Flere delområder i Oslo kommunes eie er allerede sikret.

¹³ Området Svartdalen fra verneplan 1 inngår her

¹⁴ Se fotnote 3. Området som foreslås vernet omfatter 9 delområder i NOAs ES-registrering, helt eller delvis.

Endringer i Verneplan I

Øskjevallsbrenna på Krokskogen

Omfattende hogster i 2009 og 2010 har redusert omfanget av dette flotte området, til tross for både klage fra NOAs side og krav om midlertidig vern for å beskytte området inntil vurdering av NOAs forslag om vern. Begge deler sviktet, og området ble påført betydelig skade gjennom mange hogster – se kart foran. Vi har derfor avgrenset området på nytt for å få med de gjenværende verdiene uten alt for mange ferske hogstfelt.

Langvatna – Griseputten i Lillomarka

Området er utvidet sør for Lilloseter med flotte og varierte gammelskogsområder på Bispedalskollen og nord til Aurevann. Utvidelsen sikrer sammenheng med Slattumsrøa NR (tidligere ”Lusevasan” eventyrskog). Utvidelsen sikrer at veien og lysløypa til Lilloseter får god kontakt med området, slik at det blir lettere tilgjengelig. Områdene er i Oslo kommunes eie, og deler er allerede administrativt fredet. Det samme er toppområdene på Revlikollen og Slengfehøgda.

Velohøgda i Nordmarka

Området er sterkt utvidet i nord og vest som følge av ny kunnskap om grunneierens gammelskog og tidligere registreringer. I begge områdene er det flere teiger med skog eldre enn 120 år.

Området i nord består av dels gammel, moden, tidligere plukkhogd skog i en veldig stabil tilstand og dels noen plukkhogde skoger som ikke helt har stabilisert seg, med partier med tett foryngelse innimellom eldre trær. Tydelig sjiktning gir et stort potensial for noe skjøtsel, f.eks i forbindelse med etablering av rundtur – sti fra Katnosdammen (se under).

Området i vest er et stort myrkompleks med flott gammelskog rundt og mellom myrene. I vest henger området sammen med Sandbekkmana

Trollvann og Svartdalen

Disse områdene eies av Oslo kommune, og de står ikke i fare for ødeleggelse. NOA har derfor tatt dem ut av verneforslaget, og lagt dem til oversikten over sikrede områder.

Sikring av områder i Oslo kommunes eie

Som det framkommer av tabellene er en rekke områder i Oslo kommunes eie allerede sikret gjennom mål, retningslinjer og den konkrete flerbruksplanen. NOA anbefaler tett kontakt med Friluftsetaten for sikring av områder og delområder som blir med i verneplanen. I den grad det forutsettes at vern etter § 11 skal ha arealmessige begrensninger, bør disse områdene ikke regnes med, da disse skogene er innkjøpt av hensyn til friluftslivet

Konsentrasjon av områder

En rekke steder er det stor konsentrasjon av områder og/eller sammenheng med vernede områder etter naturmangfoldloven. Slike konsentrasjoner kan gi grunnlag for å bygge opp store områder med store opplevelseskvaliteter på sikt. Eksempler på slike samlinger av verdifull skog kan være

- Gaupesteinsområdet, der det er registrert hele 17 teiger med eventyrskog på til sammen mer enn 10 kv.km.
- Området rundt Spålen-Katnosa NR og Langvassbrenna ES har svært mange og høyt verdsatte eventyrskoger
- I Lillomarka er det sammenheng mellom Langtjerna-Griseputten ES og Slattumsrøa NR.
- På Romerikssåsene er det to konsentrasjoner: Snellingen - Skotjernfjell og Paradiskollen – Svartberget – Rundkollen – Bukollen.
- I Kjekstadmarka er det mange teiger i tilknytning til Småvanns-Blåfjell-området.

Innen disse konsentretre somene bør arealene mellom eventyrskogene skjøttes utelukkende med plukkhogst, for å bygge opp en opplevelsesmessig sammenheng

Skjøtsel

I utgangspunktet anbefales naturlig utvikling i alle områder med eventyrskogkvalitet. Denne skjøtselen må ikke være til hinder for rydding av stier og løyper. Der områder med ungskog/industriskog er innlemmet i områdene av arronderingshensyn, må målet være å få dem nærmest mulig eventyrskogkvalitet så fort som mulig. I praksis bør slike skoger skjøttes ved en form for plukkhogst/tytning som øker sjiktning og andre forskjeller innad i skogen: De største trærne fristilles for å bli enda større. Grupper med foryngelse fristilles. Tetthet/treavstand gjøres heterogen. Kvistrike trær og trær med særegen krone spares

Tilgjengeliggjøring

Å oppleve eventyrskogene i naturtilstand er fantastisk, og det er viktig ikke å tilrettelegge så mye at områdenes ”sjel” går tapt. Anleggelse av enkle stier uten terrengbearbeiding er akseptabel tilrettelegging.

For å gjøre en del områder bedre kjent og øke tilgjengeligheten, foreslår vi anleggelse av en del nye stier, og sammensynging av nye og gamle stier i noen områder:

- **Rundtur fra Katnosdammen th.**
Med Katnosdammen th (DNT-OO) som utgangspunkt foreslås etablert en sti gjennom og på vestsiden av ”Krokløken”, sørover gjennom plukkhogde lier med mye skjegglav og opp til gammelskogen på Velohøgda. Herfra vestover myrkomplekset under Sandbakkmana og bratt opp på denne – innom tjernet syd på toppen. Ned plukkhogd skog til Styggedalen, smak av storskog før bratt kneik opp på Abortjernshgda. Nordover denne til Lorholsetra (Steinvollen seter) og inn på eksisterende blåsti inn i reservatet. Via Finnerudseter til Spåselvas utløp. Opp gjennom Høggkollen-området til Fagerliseter (MILORG-base under krigen) og tilbake til Katnosdammen. En flott dagstur med smak av Nordmarka for alle som bor to netter på Katnosdammen.
- **Løvlia th. - Sørkedalen**
Med Løvlia th (Skiforeningen) som utgangspunkt, foreslås en sammenbinding av en rekke eksisterende stier og nye forbindelser: Løvlia – Gråbergstjern – Atjernsmyrene

(eksisterende blåsti). Videre på sørsiden av myrene og opp på Gråberget (eksisterende umerket sti), ryggen sørover til eksisterende blåsti – følge denne opp på plataet øst for Nibbitjern. Ny sti over Kjerringkollen og ned til Møkkalitjern. Vestover og inn på eksist. blåsti sørover og gjennom reservatet til Gampetjern. Ny sti Mørkreiåsen – Fuglemyra – Søttjærnsberget Kjerkeberget – høyde 575 (vid utsikt!) – Fjølhytta. Deretter på eksisterende sti til Ospeskog og Sørkedalen. En ny og spennende måte å oppleve Krokskogen.

- **Et tverrsnitt av Lillomarka**

Med Snippen holdeplass på Gjøvikbanen: Blåsti til nordende av nordre Langvatn, gjennom eventyrskogene øst for vannet til Kringler. Langs eksisterende blåsti over Holås. Deretter nymerket blåsti over Slengfehøgda og Revlikollen, med avstikker ned i kjerneområdet i bekkedalen ned mot Hadelandsveien. Over Evensetermyra og langs Hadelandsveien gjennom eventyrskog ved de ”Gotthalfsk kobbergruver” og ved Kastesteinen til Årvoll.

- **Gaupestein – Follo skogerle**

Utgangspunkt P-plass øst for Nærevann. Blåsti over Høgesset til Gaupesteinen. Smakebit av Høgbråtenområdet (ny sti). Gaupesteinhytta – Tyrihjellen: Eksisterende blåsti. Videre over Bergerudåsen og Vangsåsen til Gjørjetjern. Nordvestover gjennom eventyrskogen til Bjerkebekk og retur til utgangspunktet.

- **Vardåsen – Askers nære villmark**

Vardåsen er gjennomvevet av merkede og umerkede stier. Vi foreslår at lokale naturvernere og friluftsfolk finner den optimale eventyrskog-stien i området.

- **Småvannsbu – midt i eventyrskogen**

Med Småvannsbu th. (DNT-OO) som utgangspunkt. Sørover langs eksisterende blåsti noen hundre meter, før travers gjennom frodig bekkedal og opp brattlia til Verkensmosan, med flott utsikt nordover. Sørover på sti over flaberg og furukoller til Blåfjell med store, karakteristiske sva. Tilbake en annen trasé gjennom eventyrskogen. Fint tilbud til brukere av hytta og til beboerne i Asker og Røyken.

- **Eventyrskoger nær asfalten**

- *Frognerseteren – Frønsvollen – Skjennungen;*

Her planlegger NOA, i samarbeid med Friluftsetaten i Oslo kommune, å etablere en eventyrskogsti med utgangspunkt i Friluftslivets hus, som går innom NOAs informasjonssenter på Frønsvollen, og som ender opp på det meget populære serveringstedet Skjennungshytta – som også har noen flotte eventyrskoger i sitt nære nabolag.

- *Rundtur fra Glitre i Hakadal;*

Få steder ligger eventyrskogen nærmere sivilisasjonen. Rett fra asfalten, opp et spennende bekkesøkk med grov granskog, gjennom blandingsskog med einer og barlind (!) og ned langs gammel ferdselsvei/sti tilbake til Glitre sykehus. Ikke langt, men komprimert. Godt tilbud til lokalbefolkning, pasienter og deres besøkende.

- Trollvann rundt:
Også av de nærmeste. Fra bussholdeplass/parkering over slalåmbakken (!) og brått inn i en annen verden: En meget variert og vill eventyrskog. På østsiden av Trollvannet på gamle oppbygde stier, gjennom storskogen ved "Juvet" (lokalt navn). "U-sving" nordover ryggen til dammen på Trollvann, over lysløypa og inn i et kjempegodt eksempel på hvor fin en plukkhogd skog kan være. Retur til Trollvannshytta (servering).
- Kastesteinen undervisningsskog:
NOA har i samarbeid med Bjerke bydel laget et undervisningsopplegg for skoleklasser, der den lille eventyrskogen ved kastesteinen inngår. Dette opplegget kan danne utgangspunkt for et tilbud til et bredere publikum.
- Sarabråten Hauktjern Kroktjern:
Med Sarabråten som utgangspunkt langs eksisterende blåstier over Hauketjernskløftene og nord til Kroktjern. Tilbake gjennom storskog og varmekjære trær til Sarabråten. Kort, men god smakebit av Østmarka.
- Høgås-Godbekken.
Et tilbud til alle de som helg etter helg går fra Sognsvann til Ullevålseter: Hvorfor ikke velge en alternativ opplevelse tilbake? På mosemyke stier fra Store Åklungen, via Godbekkdalens bortgjemte idyller over Høgåsens rygg til Øvre Blanksjø – en perle i nærområdet. Derfra langs ryggen sørover til Nedre Blanksjø, ut på Ankerveien tilbake til lysløypa. NOA har ledet tusenvis av mennesker denne veien, med overbevisende tilbakemeldinger: "Dette var flott!"

Verneplan II gruppe A. Omtale av de foreslåtte verneområdene i gruppe A

Alle avstander er oppgitt i luftlinje.

ATJERNSMYRENE-GRÅBERGET (Krokstogen)

Særpreget myr og kollelandskap nord på Krokstogen. Det store, intakte myrkomplekset med eldgammel barblandingsskog på Atjernsmyrene og Gråberget dominerer området. Området og skogen er variert og har mange steder med særegen identitet.

Referansedata

Fylke:	Buskerud
Kommune:	Ringerike
Kartblad:	Nordmarka
UTM:	800640
H.o.h:	480 – 596 moh.
Areal:	2300 da
Eier:	Løvenskiold

Områdebeskrivelse

Beliggenhet

nord på Krokstogen i Ringerike kommune. Avstanden er 1 km til Løvliå, 2 km til Damtjern/Stubdal og 11 km fra Hønefoss.

Avgrensning

Området avgrenses i vest mot gammelskog preget av en del hytter, for øvrig av hogstflater, ungskog og industriskog. I sør grenser området til eventyrskogen Kjerringkollen ("Verneplan 1 for eventyrskoger"). Et belt med ungskog nord og vest for Gråberget inngår i området, det samme gjør noe ungskog i utkanten av Atjernsmyrene.

Delområder

Det er utskilt fire delområder: Stubdalsflaka, Atjernsmyrene, Gråberget og Bakåsen – Nibbitjern øst.

Adkomst/tilgjengelighet

Flere stier og løyper går gjennom området, bl.a. hovedløypene fra Ringkollen via Storflåtan og fra Sørekdalen til Løvliå. Bro over Skamrek letter tilgangen fra sykkelveien i øst, i vest er det kort avstand til Løvliseterveien. Avstanden til Løvliå og Heggeliseter er kort. Enkleste ankomst er til fots på blåsti fra Stubdal, på ski langs hovedløypa nordøstover fra Løvliå og med sykkel inn fra Lauvliaveien. Avstanden er 2 km fra parkeringsplass (Damtjern) og 1 km fra Løvliå th. (Skiforeningen).

Sammenheng

Området ligger 1,5 km sørøst for Stubdalskampen. I sør henger følgende områder sammen i en kjede av spennende skoger: Kjerringkollen eventyrskog, Søndagsbrenna-Merratjern naturreservat og Søttjernsberget – Høgåsen-komplekset av eventyrskoger.

Opplevelsesverdier/Eventyrskogverdier

Området domineres i nord av de store Atjernsmyrene, med myrholmer med eldgammel barblendingsskog. Vest for myrkomplekset hever det seg et lavere åsparti med for det meste gammel granskog som går over i barblendingsskog mot Lauvflaka. Gråberget markerer starten på et sammenhengende kollelandskap som strekker seg sørover på vestsiden av Heggelivannene. Selve Gråberget har flott utsikt, og på sørsiden, ned mot Gråbergtjern finnes eldgammel, sjiktet granskog. Kollelandskapet fortsetter sørover Bakåsen og på østsiden av Nibbitjern, før området møter neste eventyrskog: Kjerringkollen i syd. Gjennom området går den eldgamle ferdselsveien fra Kristiania til Ringerikse, som også er seterveien mellom setrene inne ved Heggelivanna og t til Stubdal i Åsa, veien Asbjørnsen *skulle* ha gått en sommernatt på Krokskogen.

Alder	Alderen på skogen er noe varierende; På myrholmene i Atjernsmyra, på Stubbalsflaka, Gråberget og kollelandskapet sørover domineres av gamle, modne skogbilder. Rundt hele området, fra alle kanter har industriskogbruket satt sitt preg på landskapet. Et belte med ungskog mellom Atjernsmyrene og Gråberget er tatt med i området. Det er bare helt i sør at området grenser mot annen eventyrskog. I vest grenser området mot fine områder, men som er dominert av hyttebebyggelse.
Uberørt/naturlig	Partier av området gir et sterkt inntrykk av uberørthet og stabilitet i skogbildet: Selve Atjernsmyrene med myrholmer og en del gammel skog i kantene, Stubbalsflaka, Gråberget med lisider, området øst for Gråbergtjern og deler av området øst for Nibbitjern har et klart naturpreg. Nyere hogster og mye ungskog i omgivelsene svekker stedvis følelsen av naturlighet.
Mangfold/variasjon	Den gamle skogen i området er preget av plukkhogstskogbruk, med skjiktet, moden, opplevelsesrik skog. Både i myrområdene og i kollelandskapet er det store innslag av barblendingsskog, stedvis med maleriske kronglefuruer. Variasjonen i fuktighet er stor, og gir grunnlag for store spenn i naturen, fra vide myrer, via frodige granskoglier til tørre koller og rabber.
Opplevelse av rom	Atjernsmyrene gir en opplevelse av vide skogsrom med naturlig avgrensning. En del mindre søkk gir også god romfølelse på grunnlag av terrenget. Den plukkhogde, varierte gamle granskogen danner mange og varierte rom, mens det på furukollene blir for glissent til at det oppleves som rom.
Terrengvariasjon	Gråberget er områdets dramatiske terrengformasjon, med bratte lier og nærmest stupbratt ned mot øst. For øvrig er området rolig, harmonisk
Opplevelse av vann og fuktighet	Også for dette kriteriet er Atjernsmyrene dominerende, i tillegg til flere mindre myrer og utsikt over små og store vann fra Gråberget o.a. topper.
Kulturminner	Den gamle ferdselsåren sommerstid mellom Kristiania og Ringerike, seterveien fra Heggeliseter, Gagnumseter og Vakerseter til Stubdal i Åsa går gjennom deler av området. Holtvedt beskriver en bjørneskanse i østhellingen av Gråberget.
Særpreg	Området skiller seg tydelig fra omgivelsene med sine gamle skoger i tydelig kontrast til unge industriskoger. Gråberget stikker markert opp i terrenget. Det intakte myrlandskapet på Atjernsmyrene gir området særpreg.

Fastsetting av verneverdi

I NOAs Eventyrskogsregistrering har området fått terningkast 5.

	Alder	Uberørt Naturlig	Mangfold Variasjon	Terreng-variasjon	Rom-opplevelse	Oppl. av Vann	Oppl. av Historie	Sær-preg	Samlet verdi
Stubdals-flaka	**	**	**	*	**	-	**	*	**
Atjerns-myrene	**(*)	**	***	*	**	***	(-)	***	***
Gråberget	***	**	***	***	*	**	(-)	***	***
Bakåsen – Nibbitj. Ø.	**(*)	**	**(*)	*	**	**	(-)	**(*)	**
Tot for området	**	**	***	**	**	**(*)	(-)	***	**(*)

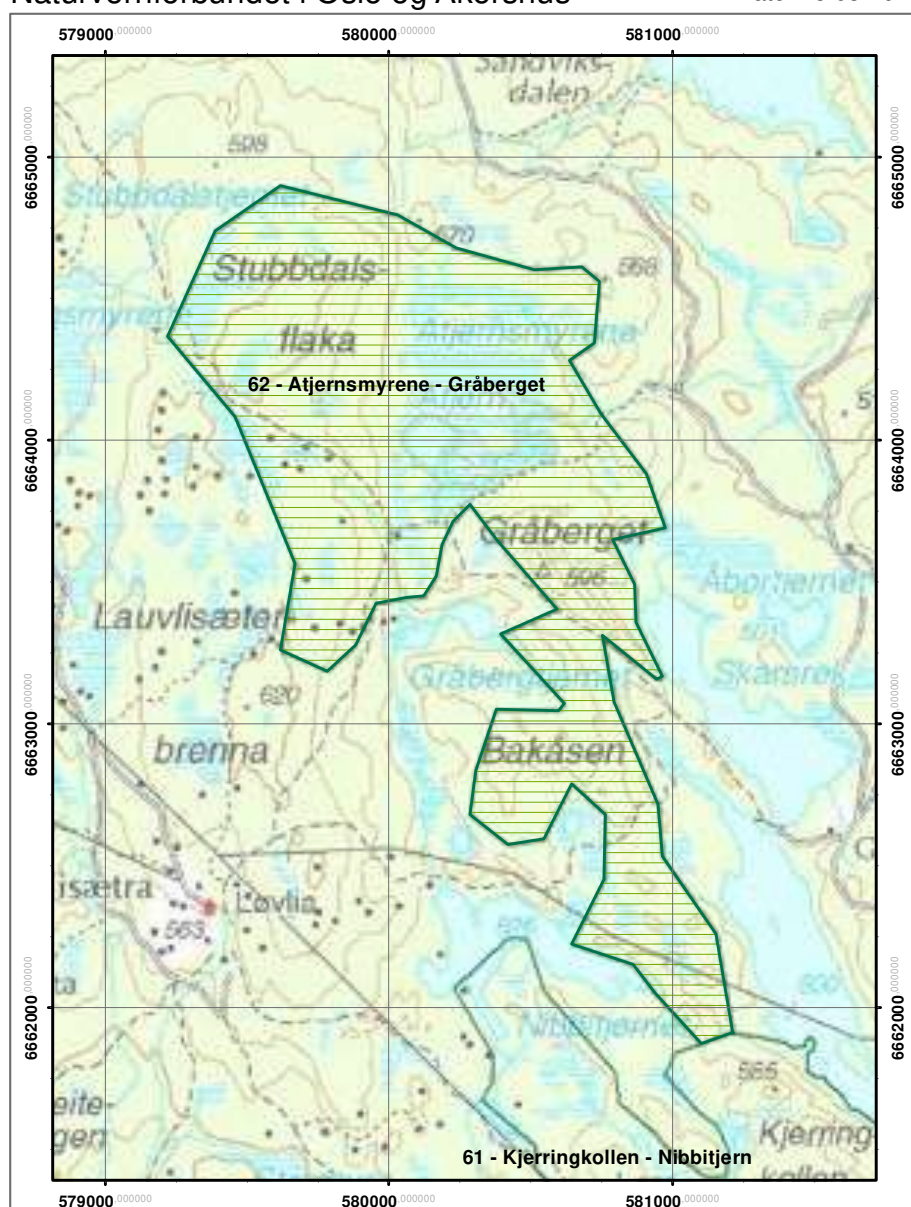
EVENTYRSKOG - verneplan II prioritet A

Atjernsmyrene - Gråberget

Terningkast: 5
Areal: 230,528 ha

Naturvernforbundet i Oslo og Akershus

Dato: 18.03.2011



BERGERUDÅSEN-TYRIHJELLEN (Sørmarka)

Terrenget er kupert og består av to åser knyttet sammen i en trang bekkedal. Ville slukter og stor, gammel skog gir området et tydelig eventyrpreg.

Referansedata

Fylke:	Østfold
Kommune:	Hobbøl
Kartblad:	Østmarka
UTM:	119182
H.o.h:	180 - 247 moh.
Areal:	360 da
Eier:	Bondeskog

Områdebeskrivelse

Beliggenhet

Området ligger helt sør i Marka, i Hobbøl kommune i Østfold. Avstanden til Tomter er 3 kilometer, til Kråkstad 5 km.

Avgrensning

Området er avgrenset mot hogstfelt, ungskog og industriskog.

Delområder

Området er ikke splittet i delområder.

Adkomst/tilgjengelighet

Området nås lett fra parkeringsplassene på Tomter (2 km) og ved Granerud skytebane (2,5 km). Området har ikke merkede stier eller løyper, men skogen er lettgått, terrenget litt mer utfordrende.

Sammenheng

Området er det sydøstligste av konglomeratet av eventyrskoger i Gaupesteinsmarka. Avstanden til Bjørnåsen er 1 km, til Gaupesteinsåsen – Høgbråtan 1 km.

Opplevelsesverdier/Eventyrskogverdier

Bergerudåsen – Tyrihjellen består av to små åser, knyttet sammen i en trang bekkedal. Terrenget er vilt, og det finnes mange særpregede rom i form av små slukter, hyller med skog og bergvegg og i selve skogen. Lavland med mer varme gir utslag i større innslag av lauv, også en god del varmekjære treslag, bl.a. ganske mye hassel. Stor, gammel skog gir området et tydelig eventyrpreg – trolsk, vilt og spennende. Hogst i søkket mellom de to åsene, både nordfra og sørfra svekker opplevelsen i inngrepenes nærområde, men dette påvirker ikke vår vurdering av området, og vil langsomt forbedres ettersom det kommer opp ny skog.

Alder	Tildels svært gammel skog i det meste av området, boniteten tatt i betraktning. Noe hogstpåvirkning med islag av yngre skog helt i ytterkantene.
Uberørt/naturlig	Stedvis sterk villmarksfølelse med ville juv med stor, gammel skog, mye død ved i ulike nedbrytingsstadier.
Mangfold/variasjon	Flere spennende innslag av varmekjære lauvslag i sydvesthellinger og slukter. For øvrig noe furu, men for det meste skjiktet granskog.
Opplevelse av rom	Mange og sterke romopplevelser, som følge av både terreng og skogstruktur.
Terrengvariasjon	Meget kupert terreng, med slukter, hufs og skrenter. Stedvis fin utsikt over nære kulturlandskap.
Opplevelse av vann og fuktighet	Minimalt.
Kulturminner	Ikke registrert.
Særpreget	Vilt og vakert. Naturlig og mangfoldig. Enestående i Marka.

Fastsetting av verneverdi

NOAs Eventyrskogsregistrering har området fått terningkast 5.

	Alder	Uberørt Naturlig	Mangfold Variasjon	Terreng-variasjon	Rom-opplevelse	Oppl. av Vann	Oppl. av Historie	Særpreget	Samlet verdi
Tot for området	***	***	***	***	***	-	-	***	***

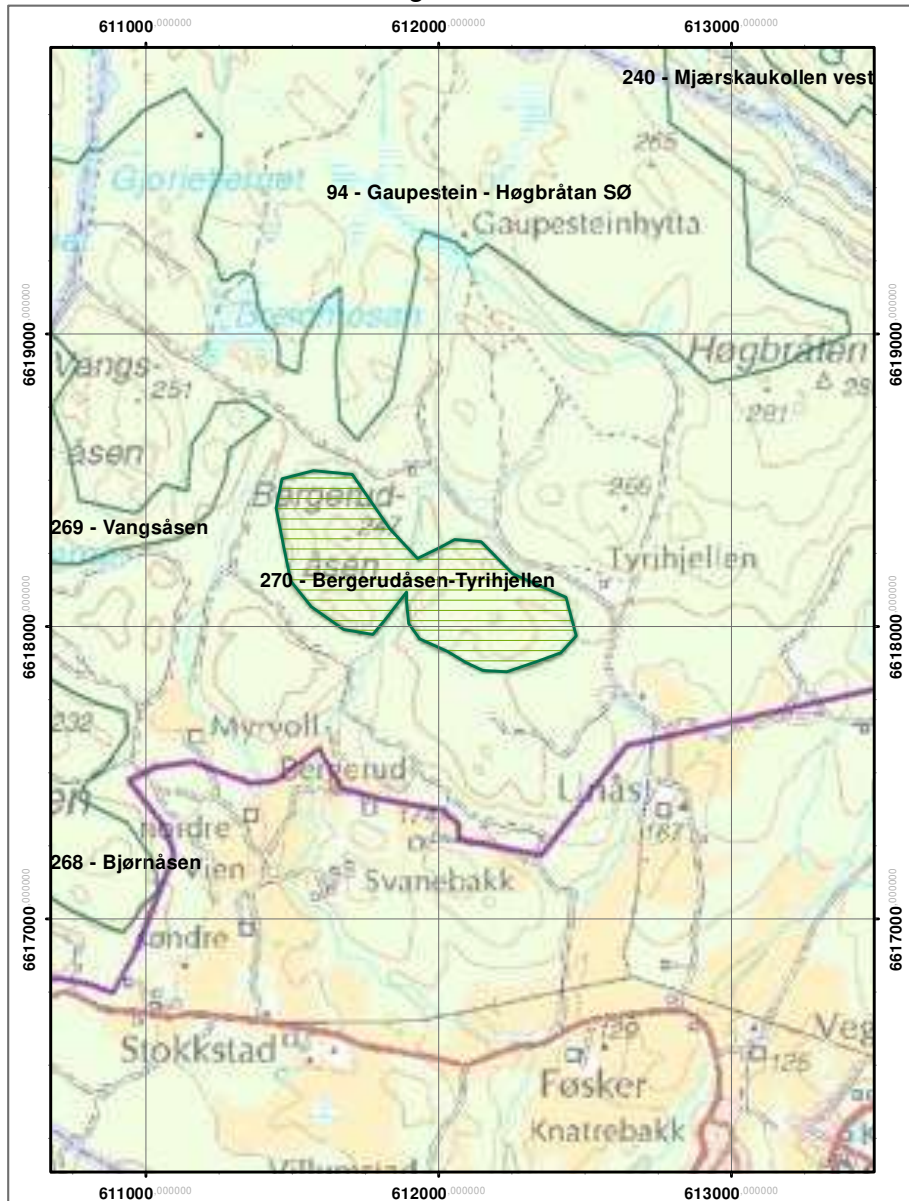
EVENTYRSKOG - verneplan II prioritet A

Bergerudåsen-Tyrhjellen

Terningkast: 5
Areal: 36,033 ha

Naturvernforbundet i Oslo og Akershus

Dato: 18.03.2011



BRANNTJERNHØGDA (Nordmarka)

Høytliggende, fjellskogpreget åsparti med spennende, variert skog, mange vann og myrer og et rikt dyreliv. Her er stille og lite folk. En bortgjemt perle.

Referansedata

Fylke:	Oppland
Kommune:	Lunner
Kartblad:	Nordmarka
UTM:	900692
H.o.h:	580 – 633 moh.
Areal:	1947
Eier:	Løvenskiold

Områdebeskrivelse

Beliggenhet

Området ligger langs den høyeste delen av åsen mellom Katnosa og Daltjuven, nord i Nordmarka, ca 6 km vest for Stryken.

Avgrensning

Området avgrenses av hogstflater, ungskog og industriskog. I sør lar det seg gjøre å knytte området sammen med Kjerkeberget, et eventyrskogområde med B-prioritet i denne verneplanen.

Delområder

Det er utskilt to kjerneområder – områdene rundt søndre Branntjern og området NV for Kalvtjerna.

Adkomst/tilgjengelighet

Enkleste ankomst er med sykkel opp fra Sandungskalven, veien går helt fram til området. Det går ikke merkede stier eller løyper i området. Avstanden til Katnosdammen (DNT-OO) er 1,5 km.

Sammenheng

Området er relativt stort, og utgjør således en robust enhet. Det grenser ikke til eller ligger i umiddelbar nærhet av andre eventyrskoger eller vernede områder. Opplevelsesmessig utgjør området en stor og naturlig enhet, et område man kan bruke lang tid på å oppleve og er et sted man ikke så ofte møter mennesker.

Opplevelsesverdier/Eventyrskogverdier

Branntjernhøgda ligger svært høyt i en Markasammenheng. Åspartiet er ett av Markas snørikeste områder. Dette preger skogen, som er fjellskogpreget, formet av vind og snørike, lange vintre. Skogen består i all hovedsak av gran. I store deler av området er det gammel skog, men det er også innslag av områder som er drevet på 60-tallet. To kjerneområder inneholder helt spesielle skogkvaliteter:

- Søndre Branntjern – Revshammaren har store områder med svært gammel, variert, lysåpen lettgått skog, med slukter og brattheng. Nordvest i området ligger søndre Branntjern, en bortjemt idyll, der en kan nyte stillheten.
- Kalvtjerna NV – Et daldråg med riktig storskog og en gammelskogsli med naturnær fjellskog.

Alder	Stedvis svært gammel skog, særlig i kjerneområdet øst for søndre Branntjern og i sørøsthellingen av Branntjernshøgda. Innslag av yngre skog (60-tallet) i områdets midtparti, men området utgjør en helhet, så vi har ikke delt området i to av den grunn.
Überørt/naturlig	Kjerneområdene framstår som svært naturnære og preget av fravær av inngrep gjennom lang tid.
Mangfold/variasjon	Til tross for nær sagt bare granskog, har området en overraskende stor variasjon, fra fjellskog på de mest utsatte stedene til storstammet søylehall i rike hellinger. Vekslingen mellom skog og myrer og vann bidrar sterkt til det varierte preget.
Opplevelse av rom	Både terrenget, vannene, myrene og skogens struktur bidrar til mange og varierte rom i området.
Terrengvariasjon	Det finnes en god del slukter og søkk i området som gir det ekstra kvaliteter. Fra Revshammeren er det svært god utsikt i østlig retning
Opplevelse av vann og fuktighet	Kalvtjerna og Branntjerna er perler i skoglandskapet. Også myrer av ulik størrelse bidrar til mangfoldet.
Kulturminner	Tidligere skiløype gjennom området kan finnes igjen på noen strekninger. Ellers ingen kjente kulturminner
Særpreget	Fjellskogpreget er det fremste kjennetegnet på området. Området oppleves som svært stille, med få forstyrrelser. Her er man langt innpå skauen.

Fastsetting av verneverdi

I NOAs eventyrskogregistrering har begge kjerneområdene fått ”terningkast” 6 og området som helhet fått ”terningkast” 4.

	Alder	Überørt Naturlig	Mangfold Variasjon	Terreng-variasjon	Rom-opplevelse	Oppl. av Vann	Oppl. av Historie	Særpreget	Samlet verdi
Søndre Branntjern	***	**	***	**	***	**(*)	-	**	***
Kalvtjerna NV	***	***	***	**	**	*	-	**	***
Restområdet	*_**	*	**	*	**	**	-	*	*(*)
Tot for området	**(*)	**	***	**	***	**	-	**	**(*)

BRANNÅSEN- LANGTJERNSBRENNNA (Krokskogen)

Del av massivet rundt Oppkuven. Det har bevart uberørt front mot sydøst, syd og sydvest, og har mye variert gammelskog, variasjon i terreng og vekstformer, er stille og med vid utsikt. Det ligger like inntil naturreservatet og er lett tilgjengelig.

Referansedata

Fylke: Buskerud
Kommune: Hole
Kartblad: Nordmarka
UTM: 843598
H.o.h.: Ca 600-650 moh.
Areal: ca 320 da
Eier: Løvenskiold

Områdebeskrivelse

Beliggenhet

Området ligger ca. 6km nv for Skansebakken i Sørkedalen, rett syd for Oppkuven NR.

Beskrivelse av området

Området består av to koller; den største Brannåsen i syd og den meget mindre Langtjernbrenna i nordøst. Det er et lite dalsøkk mellom kollene med skiløype. Vegetasjonen er overveiende gran, med innslag av furu og småvokst bjerk.

Arrondering og inndeling i delområder

Områdene er nokså like og beskrives derfor under ett, om nødvendig med n /s referanse. Ca 100m skiller kollen i nord fra naturreservatet.

Adkomst/tilgjengelighet.

Lettest tilgjengelig på skogsbilvei fra Skansebakken til midtre Lysedammen, deretter først øst så nordover forbi øvre L., frem til Kjagdalen, og opp dalen frem til grense for reservatet. Området ligger vest for Kjagdalen.

Opplevelsesverdier /Eventyrskogverdier

På ryggen av Langtjernsbrenna er det furuskog, rabberr og lyng, syd på høydedraget et parti med grov gammel granskog. Det samme finnes i bunnen av søkket og sydover i Brannåsens østskråning. I samme retning blir skogen mere preget av læger og gadd, skogen er åpen med store trær, lite bunnvegetasjon utover mosetepper og kråkefot. Det er endel bare fjellrabber og hakkespettreder i de døde trærne. I skråningen syd for Brannåstoppen er det igjen stor, gammel granskog.

På Brannåsens nv side er det flere myrer med omkransende skog av varierende ald, noe ungskog som kan tyde på hugst i ikke altfor fjern fortid. Her er det vid utsikt til åser, topper og vann. Nærmere dalsøkket blir skogen grovere, fortsatt åpen og med mye døde liggende trær. Her fant vi spor etter vilt; tiur- og elgmøkk. Nord for Langtjernsbrenna er det et felt med gammel beitefurer.

Alder	Det er mye gammel granskog i området, det meste konsentrert
-------	---

	langs Brennåsens sørøstlige og sørlig side.
Uberørt/Naturlig	Med unntak av Brennåsens nv side og merket, men sekundær skiløype i dalsøkket fremstår området uberørt og naturlig.
Mangfold/variasjon	Brennåsens sø side har et utall av levende treformer; resultater av snetyngde og brekk. Her er det den sterke langkroken, hissige kortkrok, Y- form og døde og levende trær fra samme rot i heftig omfavelse. Et fantasieggende eksempel på variasjon av naturlighet.
Terrengvariasjon	Langtjernsbrenna har en markert, langt stup ned i dalsøkket. Området har ellers topper, myrer, slake halvåpne gresskledde glenner mot nordvest, og en mindre pytt i skiløypetrasen.
Opplevelse av rom	Myrene motnordvest og enkelte partier av gammelskogen rundt Brennåstoppen oppleves som intime rom.
Opplevelse av vann og fuktighet	Det er en begynnende bekk nederst i dalsøkket,
Kulturminner	Det er ingen kulturminner i området. Landskapet oppleves stille og ventende, særlig gammelskogen mot sørøst.
Særpreget	Området er de ytterste åsene i partiet rundt Oppkuven, terrenget sydover faller kraftig. Det er meget stille i hele området.

Fastsetting av verneverdi

Området vurderes nedenfor under ett. Ved vurderingen er det tatt skjønnsmessig hensyn til arealforholdet mellom de delene som er brukt ovenfor.

Området har et uberørt og naturlig preg, med mye gammelskog, vegetasjonen er variert og stille med vid utsikt.

Vi mener området er: Verneverdig **

	Alder	Uberørt Naturlig	Mangfold Variasjon	Terreng- variasjon	Rom- opplevelse	Oppl. av Vann	Oppl. av stillhet	Sær- preg	Samlet verdi
Tot for området	***	***	*	**	**	*	***	**	**(*)

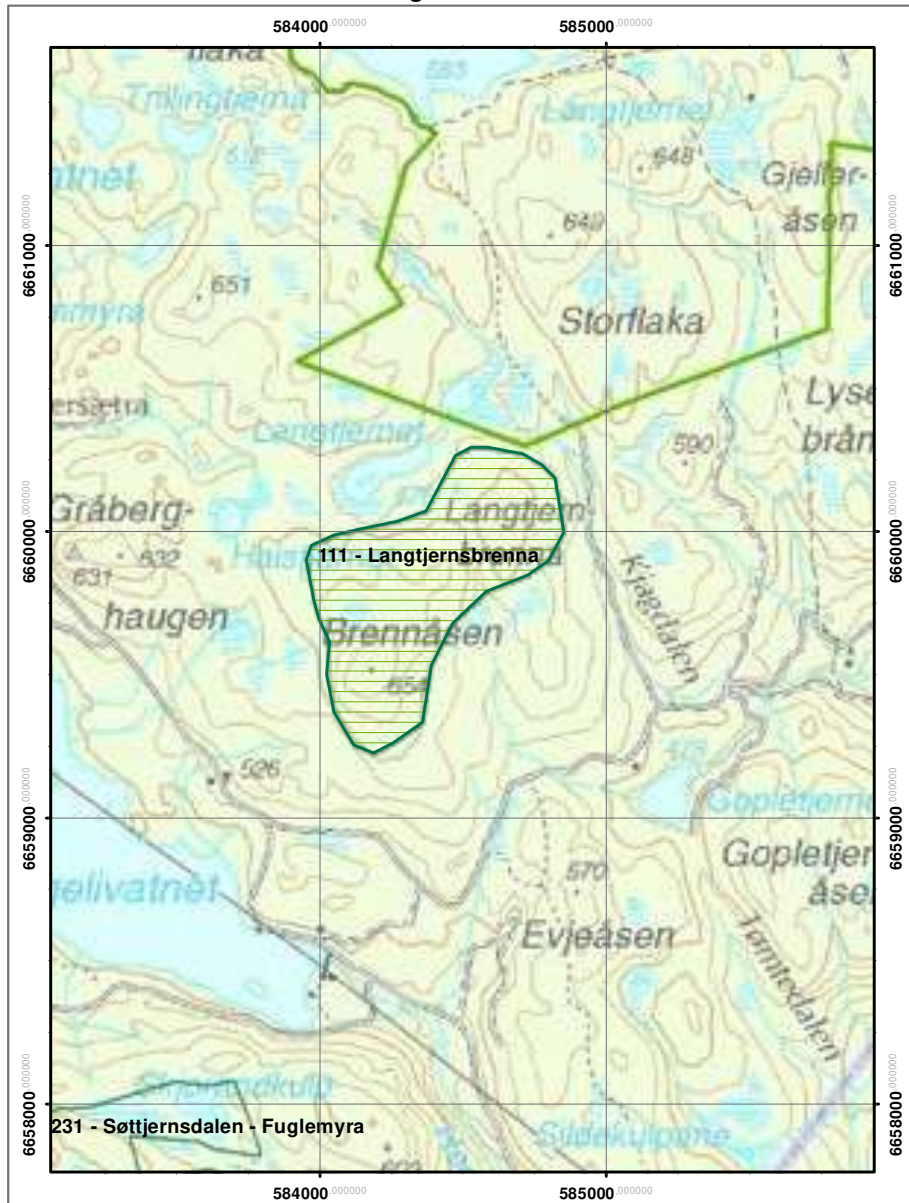
EVENTYRSKOG - verneplan II prioritet A

Langtjernsbrenna

Terningkast: 5
Areal: 49,007 ha

Naturvernforbundet i Oslo og Akershus

Dato: 18.03.2011



FISKELØYSA

Lett tilgjengelig og åpen gammelskog med mange myrer og vannet Fiskeløysa.

Referansedata

Fylke:	Oppland og Akershus
Kommune:	Lunner og Nittedal
Kartblad:	Nordmarka
UTM:	949701
H.o.h:	Ca 280 – 375 moh.
Areal:	1004 da
Eier:	Løvenskiold

Områdebeskrivelse

Beliggenhet

Området ligger på grensen mellom Lunner og Nittedal kommuner, nær Riksveg 4 og Stryken stasjon på Gjøvikbanen.

Avgrensning

Området er avgrenset mot hogstflater, ungskog og industriskog.

Delområder

Det er ikke utskilt egne delområder

Adkomst/tilgjengelighet

Området ligger langs hovedskiløypa fra Stryken stasjon og sørover mot Kikut og byen. Sommerstid er området lett tilgjengelig fra sydøst, hvor det finnes en umerket sti opp til vannet Fiskeløysa. Området egner seg godt for turer utenfor sti og løype, sommer som vinter. Avstanden til Stryken stasjon er ca. 1 km.

Sammenheng

Området henger ikke sammen med andre eventyrskoger eller verneområder. Tilgjengeligheten er god, og området har en brukbar størrelse som egen enhet.

Opplevelsesverdier/Eventyrskogverdier

Lett tilgjengelig gammelskog som er fin både å passer langs hovedløypa og å rusle rundt i til fots. Mange myrer og vannet Fiskeløysa gir variasjon i terrenget. Området skiller seg ut fra omgivelsene ved at det fortsatt er mye eldre skog, noe som er uvanlig i denne delen av Nordmarka. Nærhet til stasjon, hovedskiløypa gjennom området og lett adkomst bidrar til områdets verdi.

Alder	Det meste av området består av hogstmoden skog, men det er ikke registrert delområder av spesielt høy alder.
Uberørt/naturlig	Området har som skogområde stor naturlighet, men nærheten til motorveien reduserer opplevelsen av uberørthet i de østlige delene av området.
Mangfold/variasjon	Skogen varierer ganske mye. Grana dominerer i området, men innslag av furu - særlig i tilknytning til myrene – og en del lauv (til gammelskog i Nordmarka å være). Variasjonen i skogstrukturen er middels.
Opplevelse av rom	Både vannene Fiskeløysa og Bjørneputten, og myrene gir mange fine romopplevelser. Terrenget for øvrig er fattig på rom. I den gamle granskogen finnes mange og varierte skogsrom. Den rødmerkede løypa fra Stryken går opp gjennom en trang bekkedal og rett ut på lysåpne, furudominerte myr - en spennende overgang!
Terrengvariasjon	Området heller bratt ned i nord og øst, men har ellers rolige landformer.
Opplevelse av vann og fuktighet	Området har to mindre vann, Fiskeløysa og Bjørneputten, men mange myrer. Vannet Fiskeløysa ligger lett tilgjengelig sommerstid, og preges av en del bruk.
Kulturminner	Ingen kjente
Særpreget	Området adskiller seg tydelig fra omgivelsene i øst og vest. Området kan muligens utvides sørover opp mot Høgbrennåsen og nordvestover i retning Skillingen.

Fastsetting av verneverdi

Området fikk i NOAs eventyrskogregistrering ”terningkast” 4.

	Alder	Uberørt Naturlig	Mangfold Variasjon	Terreng- variasjon	Rom- opplevelse	Oppl. av Vann	Oppl. av Historie	Sær- preg	Samlet verdi
Tot for området	**	*(*)	**	**	**	**	(-)	**	*(*)

EVENTYRSKOG - verneplan II prioritet A

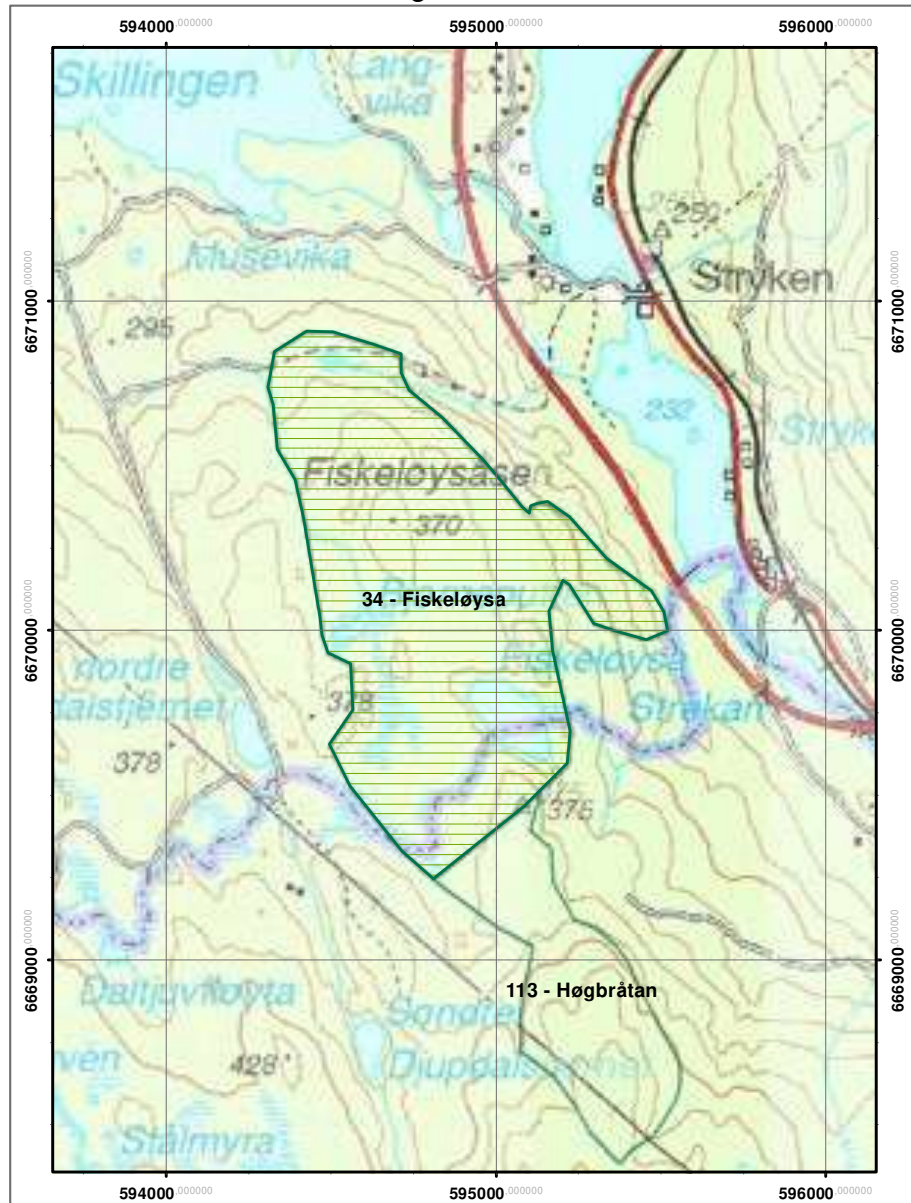
Fiskeløysa

Terningkast: 4

Areal: 100,411 ha

Naturvernforbundet i Oslo og Akershus

Dato: 18.03.2011



GLITRELIA

Meget lett tilgjengelig og svært spennende eventyrskogområde som kan nås direkte fra asfaltert vei. Det er grov granskog i en bratt li med dypt bekkejuv. Blåveis, tysbast og barlind gjør området uvanlig i Markasammenheng.

Referansedata

Fylke:	Akershus
Kommune:	Nittedal
Kartblad:	Nordmarka
UTM:	045658
H.o.h:	200 – 360 moh.
Areal:	276 da
Eier:	Privat/Glitre sanatorium ???

Områdebeskrivelse

Beliggenhet

Området ligger i Markagrensa ved Glitre sanatorium, på østsiden av og midt i Nittedal kommune, nær Riksveg 4. Hakadal kirke ligger en kilometer sørvest for området.

Avgrensning

Området er avgrenset mot bebyggelse, hogstflater, ungskog og industriskog.

Delområder

Det er ikke utskilt egne delområder

Adkomst/tilgjengelighet

Området starter ved asfaltveien bak Glitre sanatorium, ca 200 meter fra bussholdeplass. En mye brukt, umerket sti går gjennom området. Sanatoriet har merket en rekke stier av ulik vanskelighetsgrad i området.

Sammenheng

Området ligger rett nordvest for eventyrskogen Oppegårdskollen – Ravndalen, der det meste er vernet under navnet Ravndalen naturreservat. Området Glitre og Ravndalen utfyller hverandre verdimesig: Glitre er meget spesiell og rik, ryggen fra Oppegårdskollen er fattig, men malerisk barblandingsskog og Ravndalen er en trang og vill dal. Her kan man oppleve mangt innen et relativt begrenset område.

Opplevelsesverdier/Eventyrskogverdier

Glitre er både et svært nært og et svært spennende eventyrskogområde. Bare noen skritt fra asfaltveien, 200 meter fra bussholdeplassen, møtes en av diger granskog som lenger opp i lia går over i mer furu- og lauvpreg, iblandet barlind og einer. Her er det åpenbart en del kalk, for om våren er det mye blåveis og tysbast. I nordvest går området ned i et dypt bekkejuv. I området finnes mange av eventyrskogens kjennetegn: mystiske skogsrom, stort mangfold og variasjon, brattlende og utsikt, og flott gammelskog.

Alder	Deler av skogen, særlig granskogen er av høy alder
Uberørt/naturlig	Området viser hvordan naturen utvikler seg forskjellig under ulike betingelser. Granskog på de bedre voksestedene og skrinn furuskog på de jordfattige svaene og rabbene.
Mangfold/variasjon	Området har meget stor variasjon og mangfold, både i stor og liten skala, og også i skogstrukturen.
Opplevelse av rom	Granskogen nederst i lia gir mange opplevelser av rom Og bekkjuvet i nord er eksempel på terrengbettinget rom.
Terrengvariasjon	Område er en relativt bratt li, med variasjon i brattheten. kun helt i nordvest er området preget av mer vilt terreng.
Opplevelse av vann og fuktighet	Området er fritt for vann og myrer, men bekken i nordvest og i det nedre søkket beriker opplevelsen, særlig om våren.
Kulturminner	Stien gjennom området er både en gammel ferdselsvei inn på åsen, men også et ledd i behandlingen av de lungesyke på Glitre.
Særpreget	Mangfoldig og variert. Idyllisk, men også trolsk. Naturens egen variasjon.

Fastsetting av verneverdi

Området ble ikke registrert i den opprinnelige eventyrskogregistreringen, men er lagt til senere.

	Alder	Uberørt Naturlig	Mangfold Variasjon	Terreng- variasjon	Rom- opplevelse	Oppl. av Vann	Oppl. av Historie	Sær- preget	Samlet verdi
Tot for området	**(*)	**(*)	***	**	**(*)	*	(-)	***	**(*)

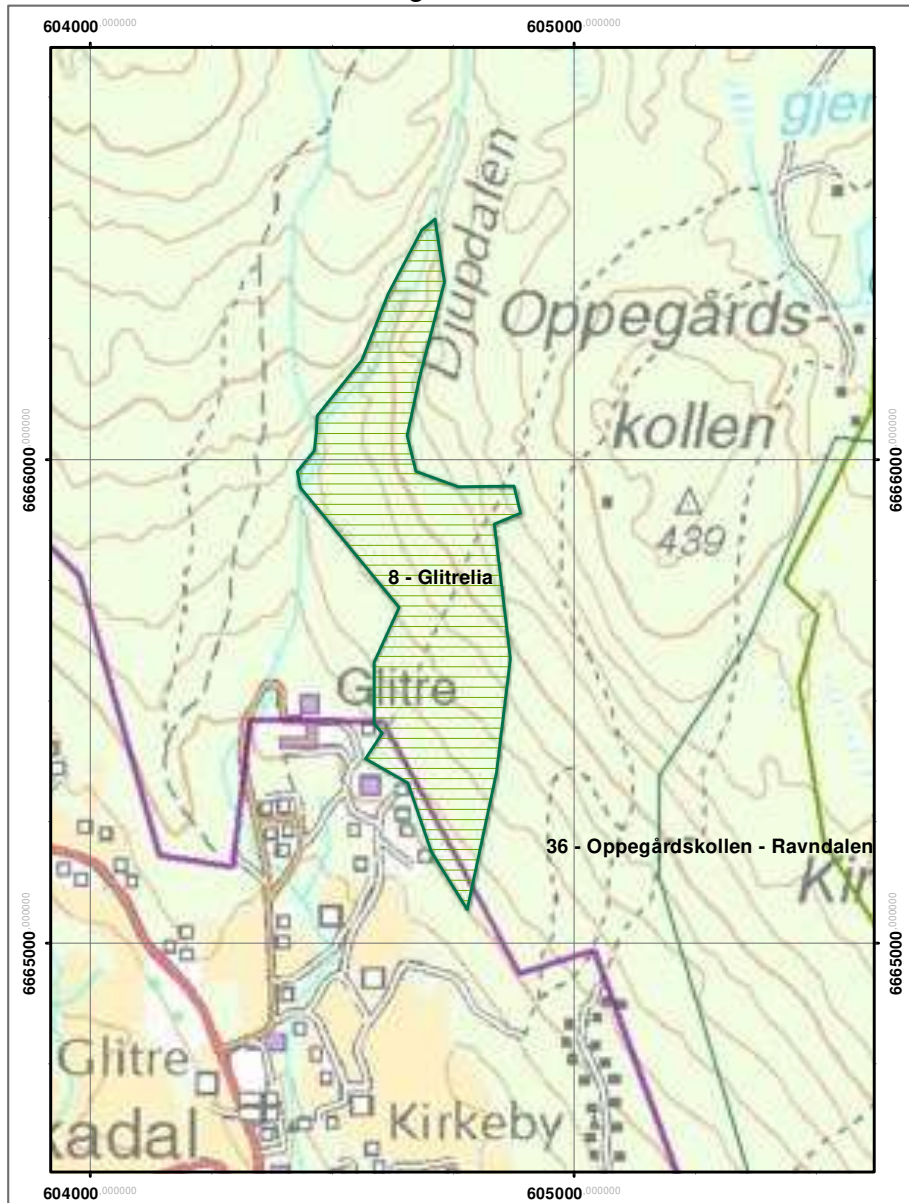
EVENTYRSKOG - verneplan II prioritet A

Glitrelia

Terningkast: 5
Areal: 27,682 ha

Naturvernforbundet i Oslo og Akershus

Dato: 18.03.2011



GYRIHAUGFLAKA

Fjellskogpreget område med utsikt i alle retninger. Gyrihaugtjerna gir en fin opplevelse av vann. Trærne er preget av mye snø og vind og dårlige vekstforhold.

Referansedata

Fylke:	Buskerud
Kommune:	Ringerike
Kartblad:	Nordmarka
UTM:	770620
H.o.h:	ca 540 – 640 moh.
Areal:	1055 da
Eier:	Bondskog

Områdebeskrivelse

Beliggenhet

Området utgjør ett av de høyestliggende partiene på kanten av Krokskogen i Ringerike kommune. Avstanden er 3,5 km til Stubdal og 5 km til Sundvollen.

Avgrensning

Området er avgrenset mot radiolinkstasjonsområde på toppen av Gyrihaugen, langs brattskrånningen mot øst, og forøvrig mot hogstflater, ungskog og industriskog.

Delområder

Det er ikke utskilt egne delområder.

Adkomst/tilgjengelighet

Det går både blåmerkete stier og rødmerket løype gjennom området. Avstanden til Løvliå th (Skiforeningen) er 2,5 km. Letteste adkomst til fots er på blåsti fra Stubdal, på vinteren er skiløypa opp fra Fjellseter enklest, og med sykkel er turen kort fra Huken seter (Gyrihaugsetra).

Sammenheng

Området grenser ikke til andre eventyrskoger eller verneområder, men avstanden til Mørkgonga NR er 1 km og til Kulpåsen NR 1 km.

Opplevelsesverdier/Eventyrskogverdier

Skogen på Gyrihaugflaka er sterkt preget av karrige og værutsatte forhold. Trærne preges av omgivelsene, og mye snø og vind i en skog på dårlige vekstforhold gir tydelig fjellskogpreg. Storslagen utsikt i nær sagt alle retninger, både inn over Marka og ut over Ringeriksbygdene. Opplevelsen av området domineres av utsikt, opplevelse av vann Gyrihaugtjerna og av fjellskog-preget.

Alder	Området oreges av gammel skog. Stor, gammel granskog i de
-------	---

	laverliggende delene, barblandingsskog med maleriske furuer på ryggen i sørøst og mer fjellskogpreget, kortokst, ”bustete” granskog på plataået og ryggen mot vest. I syd og vest gnager snauhogster og industriskog seg innpå området. Selv i den høyereliggende delen av Gyrihaugens vestsida har det vært drevet hogst. Noe påvirkning er det også inne i området, vest for store Gyrihaugtjern.
Überørt/naturlig	Hele området, men særlig området rundt vannene, myrene øst for vannene og hele ryggen i sørøst.
Mangfold/variasjon	Området har variert skog som følge av endringer i fuktighet, jordsmonn og påvirkning av vær og vind
Opplevelse av rom	I de lavereliggende, skjiktete skogene er det bra variasjon i romstørrelse og –utforming. Området rundt vannene og myrene gir også noe romfølelse, men med områdets høytliggende plassering er ikke dette den mest framtrekkende egenskapen.
Terrengvariasjon	Stor variasjon
Opplevelse av vann og fuktighet	Gyrihaugtjerna og myrene øst for disse dominerer landskapsopplevelsen på topplataået. I de lavereliggende delene er ikke opplevelsen av vann så sterk.
Kulturminner	Ingen registrerte
Særpreget	Storslått utsikt. Landemerke. Variert, spennende skog. Opplevelse av vann.

Fastsetting av verneverdi

NOAs eventyrskogregistrering har gitt området terningkast 4.

	Alder	Überørt Naturlig	Mangfold Variasjon	Terreng- variasjon	Rom- opplevelse	Oppl. av Vann	Oppl. av Historie	Sær- preget	Samlet verdi
Tot for området	**	**(*)	**(*)	***	*	**	(-)	**	**(*)

EVENTYRSKOG - verneplan II prioritet A

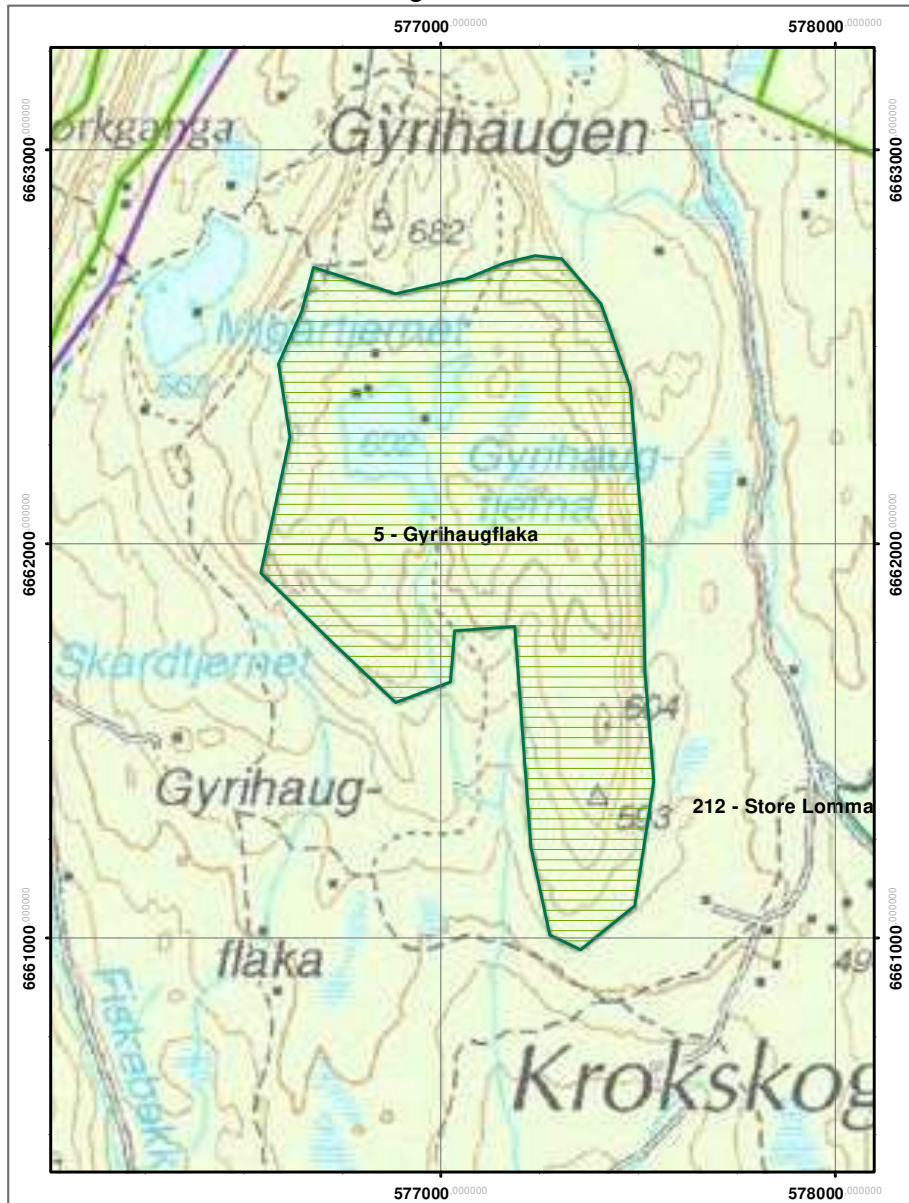
Gyrhaugflaka

Terningkast: 4

Areal: 105,597 ha

Naturvernforbundet i Oslo og Akershus

Dato: 18.03.2011



HULDRETJERN - HØGBRENNÅSEN

Området i nord er ganske flatt med stedvis tett granskog og fine rom med myrer der Huldretjernet danner en liten idyll. I sør er terrenget ganske bratt med stup og kløfter som gir et vilt inntrykk. Toppområdet har utsikt spesielt mot vest.

Referansedata

Fylker:	Buskerud og Akershus
Kommuner:	Lier og Bærum
Kartblad:	Nordmarka
UTM:	753468
H.o.h:	317 – 406 moh.
Areal:	480 da
Eier:	Bondeskog

Områdebeskrivelse

Beliggenhet

Området ligger nordøst i Bærum kommune, syd for Sollihøgda og øst for Tverrbergkastet naturreservat.

Avgrensning

Området er avgrenset mot vannet Tjernslitjernet i nord og myren Rødmyr i sør. Mot øst ligger gården Bråtan. I sør rundt Lindeberget er det store hogstflater.

Delområder

I nord ligger området Huldretjernet. I sør ligger området Høgbrennåsen. Disse områdene er sammenkoblet med en skogstripe.

Adkomst/tilgjengelighet

Gjennom området går blåmerket løype fra parkeringsplassen ved Sollihøgda til Lindeberget. Skiløypa følger samme trase i nordre del av området, men går nærmere Bråtan gård i den søndre delen. Fra parkeringsplassen på Sollihøgda er det ca. 1 km til der området begynner.

Sammenheng

Området er adskilt fra naturreservatet Tverrbergkastet med riksvei 285 og bratte stup. Det er mulig at området kan utvides til å inkludere disse stupene slik at det vil henge sammen med naturreservatet.

Opplevelsesverdier/Eventyrskogverdier

Området består av plukkhogd skog med stor aldersvariasjon. I nord er det stedvis tett granskog i et relativt flatt terreng med fine rom ved myrene. Området grenser til Tjernslitjernet og Huldretjernet danner en liten idyll. I sør stiger terrenget mot Høgbrennåsen som har et toppområde med utsikt spesielt mot vest. Terrenget er ganske bratt med stup og kløfter som gir et vilt inntrykk. Mot vest er det stedvis grov granskog. På toppene dominerer furu. I skråningene mot nord er det betydelig innslag av lauvskog særlig osp.

Alder	Plukkhogd skog med stor variasjon i trealder.
Uberørt/naturlig	Strukturen er naturnær, men lite død ved.
Mangfold/variasjon	Nær ren granskog mange steder men likevel meget stor variasjon som følge av stor strukturell variasjon i skogen. Områdene med furu og lauvskog bidrar ytterligere til variasjonen.
Opplevelse av rom	Fra toppen får man utsikt mot Holsfjorden og Finnemarka. De mange myrene i den sjiktede skogen – stedvis sammen med terrengformasjoner - gir grunnlag for mange og varierte rom.
Terrengvariasjon	Terrenget viser stor variasjon fra relativt flatt i nord til kupert og bratt i sør. Lien mot vest er bratt og har gammel skog.
Opplevelse av vann og fuktighet	Nærheten til Tjernslitjernet gir en fin opplevelse av vann. Huldretjernet ligger som en liten idyll i skogen. Fra Høgbrennåsen renner en bekk mot vest ned i Djupdalen.
Kulturminner	Den blåmerkede stien gjennom området kan ha sin opprinnelse fra husmannsplassen Lindeberget som ligger syd for området.
Særpreget	Spennende skogsterreng med stor variasjon fra myrer og vann til bratte lier og skrenter.

Fastsetting av verneverdi

NOAs eventyrskogregistrering har gitt området terningkast 3.

	Alder	Uberørt Naturlig	Mangfold Variasjon	Terreng- variasjon	Rom- opplevelse	Oppl. av Vann	Oppl. av Historie	Sær- preg	Samlet Verdi
Tot for området	**	**	***	***	***	**	*	**	**(*)

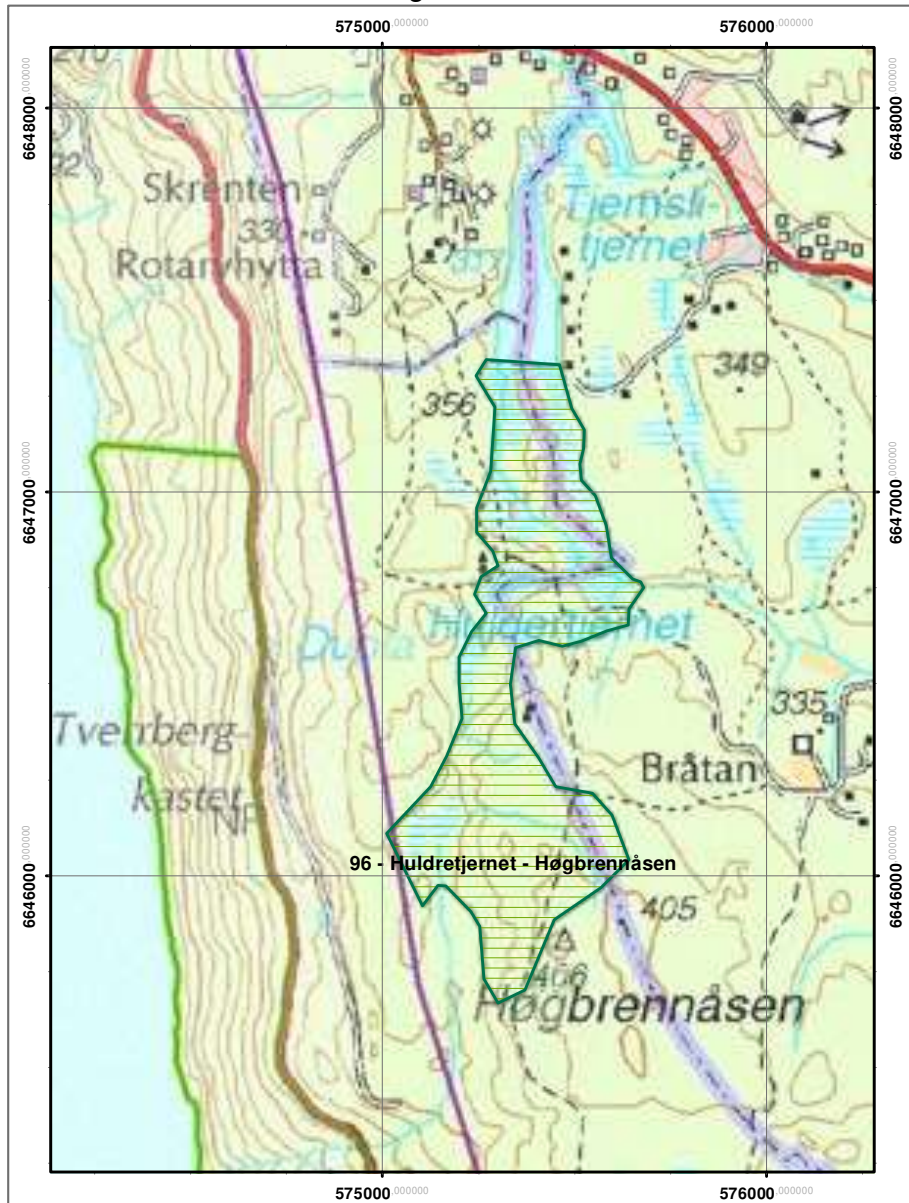
EVENTYRSKOG - verneplan II prioritet A

Huldretjernet - Høgbrennåsen

Terningkast: 5
Areal: 47,946 ha

Naturvernforbundet i Oslo og Akershus

Dato: 18.03.2011



HVALPÅSEN

Området er en villmark dominert av stupbratte fjellvegger, ur og rasmark. Det er naturlig gammelskog både under og over stupene som har nær loddrette vegger på 150 meter. Fra kanten er det fantastisk utsikt mot vest.

Referansedata

Fylke:	Buskerud
Kommune:	Hole
Kartblad:	Nordmarka
UTM:	712536
H.o.h:	270 – 482 moh.
Areal:	2367 da
Eier:	Bondeskog

Områdebeskrivelse

Beliggenhet

Området ligger langs Krokskogstupet i Hole kommune, og utgjør den vestligste delen av Marka. Avstanden til Sollihøgda er 5 km og til Sundvollen det samme.

Avgrensning

Området er avgrenset med en buffersone mot E16, for øvrig er det avgrenset mot hogst, ungskog og industriskog.

Delområder

Det er ikke utskilt egne delområder

Adkomst/tilgjengelighet

Området er vilt og kun lett tilgjengelig på toppen, over stupene. Der er det imidlertid greit framkommelig. Under stupene er det ur og rasmark - meget spennende, men vanskelig framkommelig – et ytterpunkt på opplevelsesskalaen i Marka. Det finnes ikke merkede stier eller løyper i området, her må man finn fram selv. Letteste adkomst: Opp gamle hesteveier fra nedsiden av Skarettunnelen (4 km) eller gjennom skogen fra Sørsetra (2,5 km).

Sammenheng

Området henger ikke sammen med andre eventyrskoger eller verneområder, men utgjør en opplevelsesmessig og turmessig enhet.

Opplevelsesverdier/Eventyrskogverdier

Stupbratte fjellvegger, ur og rasmark. Villmark. Ingen andre steder i Marka er som Krokskogstupene. Med nær loddrette vegger på 150 meter og mektige urer under er dette en helt uvanlig, men meget spennende opplevelse. Naturlig gammelskog både over og under stupene. Fantastisk utsikt oppe fra kanten. Variert og mangfoldig naturskog i de solvarme liene under.

Alder	Store områder med meget gammel skog oppunder stupene. Skogen på toppen har vært lettere tilgjengelig og har mer plukkhogstpreg, men med mange gamle enkelttrær
Uberørt/naturlig	Området framstå som svært uberørt – slik naturen har formet det..
Mangfold/variasjon	Variasjonen er meget stor, fra de middels rike granskogene på lavaplatene på toppen til blanding av naturpreget granskog og betydelige innslag av varmekjære lauvtrær ned i de rikere kambrosilurske lagene under stupene. Skogen er sjiktet og variert. Området er kjent for et rikt fugleliv.
Opplevelse av rom	Å st inntil stupene nedenfor Krokskogstupene gir en følelse av å være maurstor i en katedral. Omsluttet av Holsfjordens landskapsrom, og inntil den ene ”veggen”. I liten skala derimot er det lite plass for rom, til det er terrenget for bratt.
Terrengvariasjon	JA!
Opplevelse av vann og fuktighet	NEI! For bratt! Kun mindre bekker.
Kulturminner	Et nettverk av gamle hesteveier i åsen opp fra Sønsterudtunnelen.
Særpreg	Området skiller seg sterkt fra omgivelsene pga terrenget, men også skog, særlig under stupene er spesielt rik og spennende.

Fastsetting av verneverdi

NOAs eventyrskog registrering har gitt området terningkast 5.

	Alder	Uberørt Naturlig	Mangfold Variasjon	Terreng-variasjon	Rom-opplevelse	Oppl. av Vann	Oppl. av Historie	Sær-preg	Samlet Verdi
Tot for området	***	***	***	***	**	-	*	***	***

HØGKOLLEN

Området består av plukkhogd skog med stor aldersvariasjon som gir grunnlag for varierte skogsrom. Avgrensningen mot Katnosa gir fin opplevelse av vann. Eldgammel, intakt setervei går gjennom området.

Referansedata

Fylke:	Buskerud
Kommune:	Ringerike
Kartblad:	Nordmarka
UTM:	871689
H.o.h:	464 – 569 moh.
Areal:	203 da
Eier:	Løvenskiold

Områdebeskrivelse

Beliggenhet

Området ligger helt øst i Ringerike kommune, midt i Nordmarka, omtrent like langt fra Stryken stasjon som fra Ringkollen.

Avgrensning

Området er avgrenset mot vannet Katnosa, og mot ungskog og industriskog.

Delområder

Det er ikke utskilt egne delområder

Adkomst/tilgjengelighet

Området ligger på sørsiden av skiløypa fra Sandvikshytta ved Katnosa til Spålen. Den gamle seterveien til Fagerliseter – som er blåmerket sti – går gjennom området. Med sykkel er området lettest å nå via Katnosdammen (2 km) og/eller Fagerliseter (1 km).

Sammenheng

Området er en del av konglomeratet av eventyrskoger sør, vest og nord for Spålen-katnosa naturreservat, og grenser inntil dette.

Opplevelsesverdier/Eventyrskogverdier

Området består av plukkhogd skog med stor aldersvariasjon. I kart vi har mottatt fra grunneier, er områdene ikke omtalt som hogstklasse 5, men går en inn i skogen er dette opplagt en skog med trær i alle utviklingsstadier, fra spirer til døende kjemper. Stedvis begynner trær å dø og gå overende, men det er ikke mye død ved i området. Plukkhogstpreget gir meget stor variasjon i vertikal og horisontal struktur, og gir grunnlag for varierte skogsrom. Avgrensningen mot Katnosa gir fin opplevelse av vann.

Alder	Plukkhogd skog, meget stor variasjon i trealder, betydelig nærmere en naturskog en ensaldret gammelskog.
Uberørt/naturlig	Strukturen er naturnær, men lite død ved. Toppområdet er noe mer påvirket.
Mangfold/variasjon	Nær rn granskog, men likevel meget stor variasjon som følge av stor strukturell variasjon i skogen.
Opplevelse av rom	Fra toppen får man et inntrykk av hele landskapsrommet rundt Katnosa, nede i skogen gir den skjiktede skogen – stedvis sammen med terrengformasjoner - grunnlag for mange og varierte rom.
Terrengvariasjon	Området er svakt skrånende i den nedre delen mot Katnosa, bratt i lia opp mot toppen og kollepreget i toppområdet
Opplevelse av vann og fuktighet	Katnosa dominerer i landskapet og der skogen har åpninger i den retningen. Noen få, mindre bekker renner gjennom området. I øst finnes noen mindre myrer.
Kulturminner	Blåstien gjennom området er den eldgamle seterveien til Fagerliseter.
Særpreget	Gammeldags skogbilde. Variert. Gammel, intakt setervei.

Fastsetting av verneverdi

NOAs eventyrskogregistrering har gitt området terningkast 4.

	Alder	Uberørt Naturlig	Mangfold Variasjon	Terreng- variasjon	Rom- opplevelse	Oppl. av Vann	Oppl. av Historie	Sær- preg	Samlet verdi
Tot for området	**	**	**(*)	**	***	**	**(*)	**	**(*)

EVENTYRSKOG - verneplan II prioritet A

Høgkollen

Terningkast: 4
Areal: 20,253 ha

Naturvernforbundet i Oslo og Akershus

Dato: 18.03.2011



KARLSHAUGENE - HYTTETJERN

Kollelandskapet har mye virkelig gammel skog og fremstår som meget naturlig, med stor variasjon og mange rom. Flere små tjern forsterker romopplevelsen og gir landskapet liv. Området er også rikt på myrer og skrinne koller med særpregede kronglefuruer..

Referansedata

Fylke:	Akershus
Kommune:	Nittedal
Kartblad:	Nordmarka
UTM:	994625
H.o.h:	Ca 450 – 502 moh.
Areal:	1496 da
Eier:	Løvenskiold

Områdebeskrivelse

Beliggenhet

Området ligger helt vest i Nittedal kommune, øst i Nordmarka, ca 3 km fra Hakadal stasjon på Gjøvikbanen.

Avgrensning

Området er et avgrenset mot ungskog og industriskog.

Delområder

Vi har delt området opp i fire delområder: reservatet, toppområdet, nordhellingen av Hytteåsen og ”villmarksjuvet” øst for toppen av Hytteåsen

Adkomst/tilgjengelighet

Det går både blåmerket sti og scooterpreparert skiløype gjennom området. Enkleste adkomst fra vei er langs blåstien fra Høgda (høyeste punkt på Greveveien mellom Movatn og Hakadal nord for Ørfiske). Med offentlig kommunikasjon er Hakadal eller Movatn stasjon den enkleste løsningen (Avstand 3 km). Området egner seg godt for turer utenfor sti og løype, sommer som vinter.

Sammenheng

Området har ingen andre eventyrskoger eller verneområder i sin nærhet, men utgjør en naturlig enhet alene. Den østre delen av Nordmarka har relativt få eventyrskoger – Karlshaugene skiller seg derfor tydelig ut som et svært verdifullt område.

Opplevelsesverdier/Eventyrskogverdier

”Skogen er ikke gjennomhugget i mands minde, og stubber efter hugst findes næsten ikke inden det avgrænsede området. Derimot findes en del gamle tyrinstubber som til dels er forkullet- antagelig efter skogbrand. Trods den ikke større høyde o.h. end ca 450 m. har skogen temmelig meget av fjeldskogens type. (...) Etter hvert som skogene nu for øvrig kommer under mer rationel behandling – saa at si blir et kulturprodukt – vil det for kommende generasjoner ha sin store interesse at se en virkelig naturskog, en skog som verken røres av

øks eller sag, grøftehakke eller spade, men som frit faar utvikle sig efter sine egne love. (...) Spesielt vil et felt som dette, som ligger saa let tilgjengelig og som inneholder saa varierende bestand og skogtyper, ha sin store interesse som en liten "nationalpark" og som studiefelt – la oss si om 100 aar." (Forstmester W. Kildal, i NOAs årsberetning for 1923.)

Naturresevatet, som ble opprettet 16. mars 1922, har de siste årene vært gjennom en ganske omfattende naturlig foryngelse, særlig i de grandominerte delene sentralt i området. Har kan man virkelig få en opplevelse av naturens eget regime, og hvordan "nytt liv av daude gror".

Kollelandskapet har mye virkelig gammel skog og framstår som meget naturlig, med stor variasjon og mange rom. Flere små tjern forsterker romopplevelsen og gir landskapet liv. Spesielt vakkert er store Hyttetjern med omgivelser. Området er også rikt på myrer og skrinne furukoller.

I lia i nord er det foretatt en del hogster de siste årene. NOA hra avgrenset området slik at flatehogstene faller utenfor, mens nyere plukkhogster faller innenfor grensene.

Et lite villmarksjuv øst for toppen av Hytteåsen skiller seg opplevelsesmessig tydelig ut fra resten av området som trolsk og vilt..

Alder	Det er mye svært gammel skog i området. I kantene er det islett av yngre skog, men også her er det gammelskogen som dominerer. Rett nord for resevatet ble det for noen år siden foretatt en mindre flatehogst som bør innlemmes i området med sikte på restaurering.
Uberørt/naturlig	Deler av området, med naturresevatet i spissen, er sterkt naturpreget. Hele området gir et uberørt preg.
Mangfold/variasjon	Både terrenget (myrer, koller og ller) og skogstrukturen gir grunnlag for stor variasjon. Et mangfold av vegetasjonstyper gir et spenn i undervegetasjonen, men med overvekt av røsslyng- og blåbærskog.
Opplevelse av rom	Tjern, myrer og skogens struktur bidrar sterkt til mange og rike romopplevelser.
Terrengvariasjon	Variasjon i liten skala (koller – myrer) er betydelig. Også villmarksjuvet øst for Hytteåsen er en markert formasjon. For øvrig er området en del av et rolig åsparti.
Opplevelse av vann og fuktighet	Hyttetjern og mange mindre putter og tjern er viktige deler av opplevelsen av området. Det samme gjelder myrene.
Kulturminner	Gruvåsen helt i sør gir antydninger om en tidligere virksomhet, uten at kjente kulturminner er registrert.
Særpreg	Sillhet. Naturlig elde. Naturens gang. Variasjon. Idyll, men stedvis trolsk.

Fastsetting av verneverdi

Området fikk opprinnelig ”terningkast” 4 i eventyrskogregistreringen. Noen oppstramminger av avgrensningen tilsier at en ny registrering ville gitt toppkarakter.

	Alder	Überørt Naturlig	Mangfold Variasjon	Terreng- variasjon	Rom- opplevelse	Oppl. av Vann	Oppl. av Historie	Sær- preg	Samlet verdi
Reservatet	***	***	***	*	***	**	-	***	***
Toppomr.	***	***	***	*(*)	***	***	-	***	***
Nord-lia	**	*	**	**	**(*)	-	-	**	**
”Juvet”	***	***	**	***	***	-	-	***	***
Tot for området	***	***	***	**	***	**(*)	-	***	***

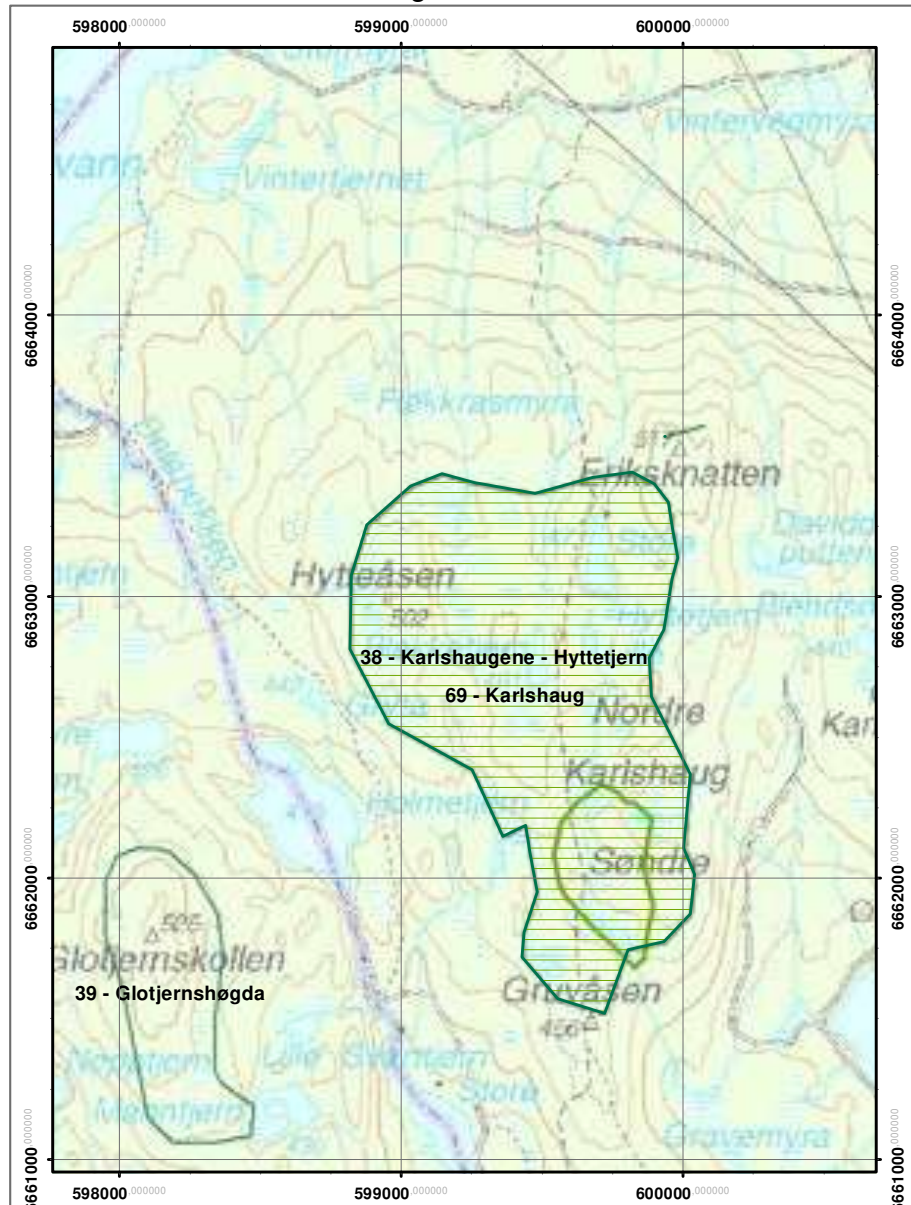
EVENTYRSKOG - verneplan II prioritet A

Karlshaugene - Hyttetjern

Terningkast: 4
Areal: 149,6 ha

Naturvernforbundet i Oslo og Akershus

Dato: 18.03.2011



KOLLERN

Kollern er et markert toppområde med gammel skog. Utsikten er flott. Vide myrer og idylliske putter gir opplevelser av rom, mens lisidene har preg av storskog.

Referansedata

Fylke:	Oppland
Kommune:	Lunner og Jevnaker
Kartblad:	Nordmarka
UTM:	856763
H.o.h:	557 – 688 moh.
Areal:	979 da
Eier:	Løvenskiold

Områdebeskrivelse

Beliggenhet

Området ligger på grensen mellom Lunner og Jevnaker kommuner, ca 8 km fra Jevnaker og like langt fra Grua.

Avgrensning

Området er et avgrenset mot hogstfelt, ungskog og industriskog.

Delområder

Vi har delt området opp i tre delområder: toppområdet med Kollerputtene, lisidene og Åssjøen syd. Det siste området er adskilt fra de to andre av et belte med yngre skog, men vi anser dette som en naturlig enhet, som gjennom skjøtsel kan knyttes tettere sammen opplevelsesmessig.

Adkomst/tilgjengelighet

Det går blåmerket sti fra Trantjern og fra Åssjøen over toppen av Kollern og videre til Roensetra. Dette er letteste adkomst til området, som også kan følges om vinteren. Parkering ved Trantjern (2 km) eller ved Tverrsjøstallen (2 km).

Sammenheng

Området ligger langs den sammenhengende ”vei-frie” blåstien fra nord til syd i Nordmarka, og inngår på den måten i en større helhet.

Opplevelsesverdier/Eventyrskogverdier

Kollern er et markert toppområde med gammel skog. Selve toppen ligger fritt – her var brannvaktårn i gamle dager. Mens toppområdet har eldgammel, fjellpreget skog, har lisidene bedre vekstforhold og preg av storskog. Vide myrer og de idylliske Kollerputtene er viktige deler av opplevelsen. I området Åssjøen syd ble det for noen år tilbake gjennomført en vellykket plukkhogst som la grunnlag for styrking av skogens sjiktning.

Alder	Meget gammel skog i toppområdet, gammel skog i lisidene.
Uberørt/naturlig	Toppområdet framstår som svært uberørt og naturlig. Det trenede øye vil kunne se restene av brannvaktårnet, men sporene etter dette dominerer ikke lenger toppområdet. Lisidene framstår også som naturpregede, med tidligere plukkhogd skog.
Mangfold/variasjon	Området har meget stor variasjon som følge av terrengformasjoner og skogtilstand. Områdene rundt Kollerputtene har betydelige innslag av knudrete bjørt som forsterker fjellskogpreget. I lisidene er det stor variasjon som følge av skogens skjiktning. Skjiktning og variasjon i skogens struktur er også kjennetegn på Assjøen syd.
Opplevelse av rom	Kollerputtene utgjør markerte og flotte rom. Skogen i hele området bidrar til romopplevelse på en mindre skala.
Terrengvariasjon	Med betydelige høydeforskjeller og bratt fall i tre retninger er dette området for de som liker brattlende. Utsikten fra toppen er storslått.
Opplevelse av vann og fuktighet	Kollerputten gir et sterkt inntrykk, tross liten størrelse, det samme gjør myrene i toppområdet. Den østre lia grenser ned mot Åssjøen.
Kulturminner	Restene av branvaktårnet (eller vissheten om det) gir toppen en historisk dimensjon
Særpreget	Området skiller seg tydelig ut fra omgivelsene. Toppen av Kolleren er karakteristisk og kan lett pekes ut på lang avstand. I nærområdet skiller det avgrensede området seg tydelig ut fra omgivelsene som følge av gammel, naturlig skog, mens omgivelsene har vært gjennom til del betydelige flatehogster. Plukkhogst utføres mindre enn 4% av arealet i Marka, og er i seg selv et særpreget.

Fastsetting av verneverdi

NOAs eventyrskogregistrering har gitt området terningkast 4.

	Alder	Uberørt Naturlig	Mangfold Variasjon	Terreng-variasjon	Rom-opplevelse	Oppl. av Vann	Oppl. av Historie	Særpreget	Samlet verdi
Topp-området	***	***	***	*	***	**(*)	*	***	***
Lisidene	**	**	**	***	**	*	-	**	**(*)
Åssjøen S	**(*)	*	**	*	**	*	-	**	**
Tot for området	**(*)	**	***	***	**(*)	**	(*)	***	**(*)

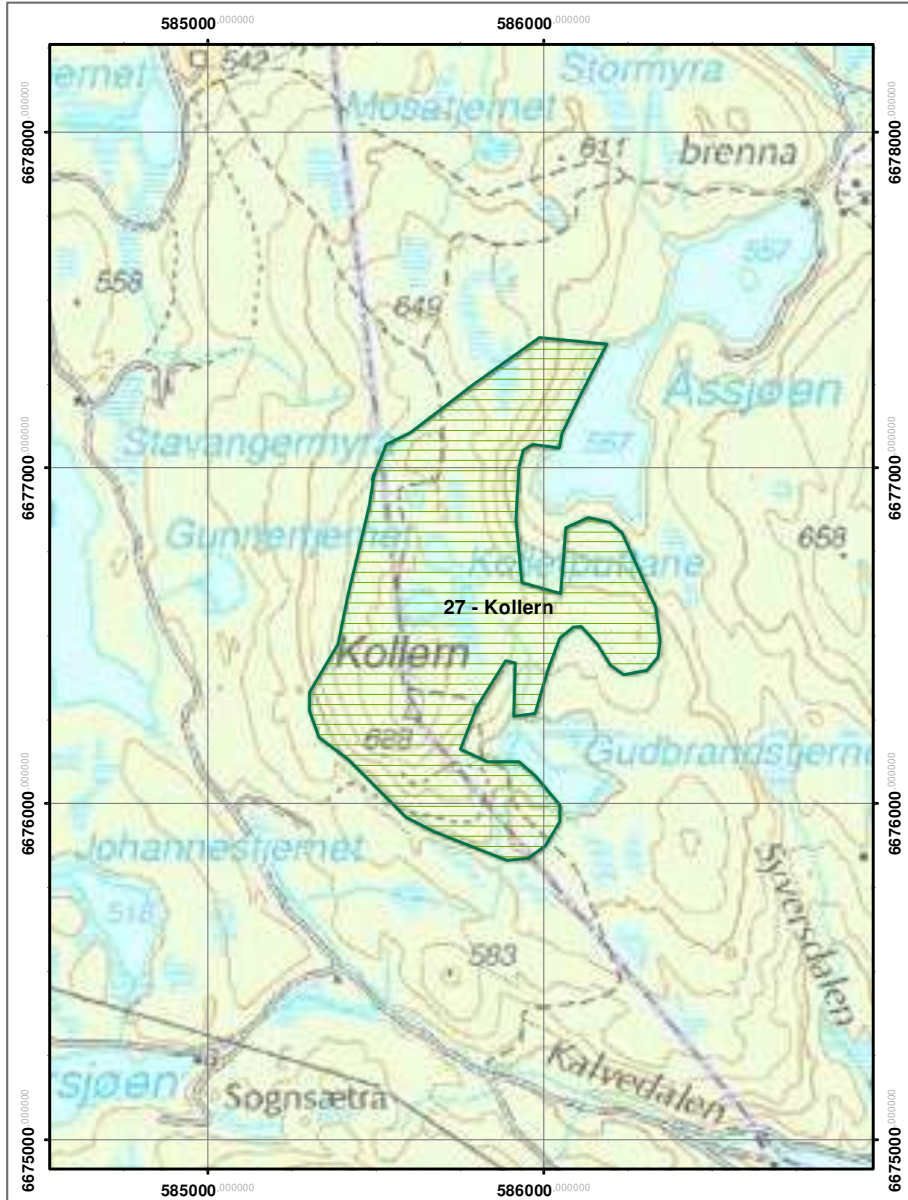
EVENTYRSKOG - verneplan II prioritet A

Kollern

Terningkast: 4
Areal: 81,516 ha

Naturvernforbundet i Oslo og Akershus

Dato: 18.03.2011



KROKLØKEN

Området preges av sterke rom dannet av klipper og gammelskog ved vann og myrer. Avstanden til turisthytte er kort.

Referansedata

Fylke:	Buskerud og Oppland
Kommune:	Ringerike og Lunner
Kartblad:	Nordmarka
UTM:	882685
H.o.h:	457 – 500 moh.
Areal:	370
Eier:	Løvenskiold

Områdebeskrivelse

Beliggenhet

Området ligger langs Katnoselva i Ringerike og Lunner kommune, ca 8 km fra Stryken stasjon på Gjøvikbanen.

Avgrensning

Området er et avgrenset mot Katnosveien og mot ungskog og industriskog.

Delområder

Vi har ikke delt området opp delområder.

Adkomst/tilgjengelighet

Områdets nordøstlige punkt ligger et steinkast fra Katnosdammen (DNT-OO) og kan sees fra denne. Blåmerket sti fra turisthytta tangerer området i nord, og er letteste adkomst til området.

Sammenheng

Området inngår i konglomeratet av eventyrskoger syd, vest og nord for Spålen-Katnosa naturreservat. I syd grenser området til det utvidede Velohøgda-området. Sammen med en rekke andre områder i dette konglomeratet kan Krokløken-området utgjøre første etappe i en rundtur i eventyrskog fra Katnosdammen til Finnerudseter og tilbake, med innlagt ”smak” av reservatet, noe som kan bli et fantastisk tilbud til de som tilbringer en ekstra dag på turisthytta.

Opplevelsesverdier/Eventyrskogverdier

Krokløken er en liten innsjø som utgjør en del av Katnoselva. Oppfra vannet reiser seg bratte klipper og rasmark i dramatiske formasjoner på vestsiden. På ryggene sør for turisthytta og mellom myrene og på oversiden av klippene er det mye og spennende gammel skog. Myrene utgjør ”smilehull” i skoglandskapet. Opplevelsen av rom, variasjon, gammel skog og vann er sterk.

Alder	Området huser mye gammel skog, særlig på ryggene sør og vest for Katnosdammen og i og over klippeformasjonene ved Krokløken.
Uberørt/naturlig	Området framstår som naturlig og uberørt når man er inne i det, men i ytterkantene lurer en god del industriskog og Katnosveien.
Mangfold/variasjon	Området har stor variasjon i skogstrukturen. Flerskjiktet skog og variasjon som følge av varierte naturforhold .
Opplevelse av rom	Krokløken gir en meget sterk romopplevelse. Også myrene mellom Krokløken og Katnosdammen er flotte rom. Den sjiktede skogen gir mange og flotte skogsrom, dels alene, dels sammen med terrengformasjonene.
Terrengvariasjon	Den villeste delen av området er opplagt klippeformasjonene og rasmarka ved Krokløken.
Opplevelse av vann og fuktighet	Krokløken og partier av Katnoselva gir fine opplevelser av vann og vassdrag. Myrene er også flotte fukt-elementer.
Kulturminner	Katnosdammen er en gammel damvokterbolig med en godt beskrevet historikk.
Særpreg	

Fastsetting av verneverdi

NOAs eventyrskogregistrering har gitt området terningkast 5.

	Alder	Uberørt Naturlig	Mangfold Variasjon	Terreng- variasjon	Rom- opplevelse	Oppl. av Vann	Oppl. av Historie	Sær- preg	Samlet verdi
Tot for området	***	**	***	**(*)	***	**(*)	*	***	***

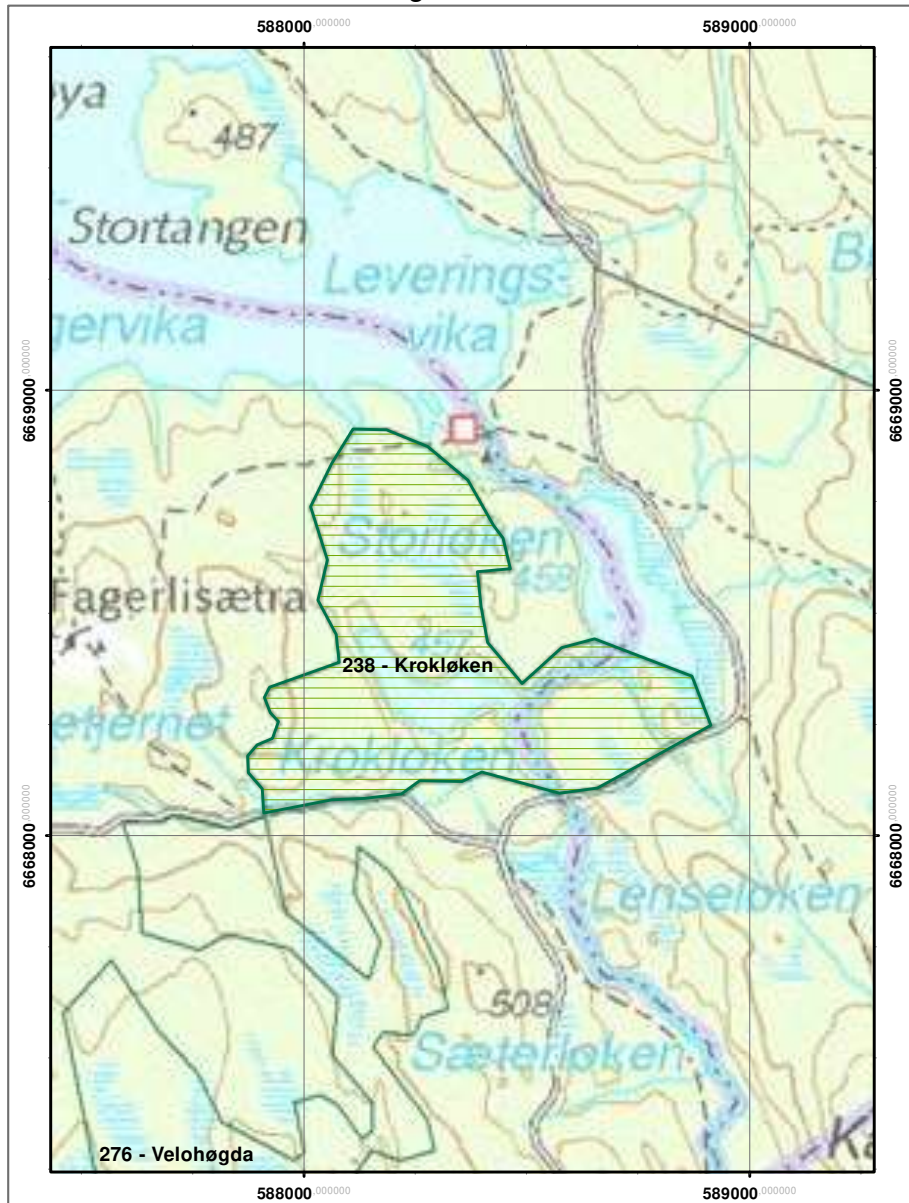
EVENTYRSKOG - verneplan II prioritet A

Krokløken

Terningkast: 5
Areal: 44,365 ha

Naturvernforbundet i Oslo og Akershus

Dato: 18.03.2011



MJÆRSKAUKOLLEN

Toppområdets mosedekte bergkoller og østhellingas bratte, trolske storskog særpreger området.

Referansedata

Fylke:	Akershus
Kommune:	Enebakk
Kartblad:	Østmarka
UTM:	140200
H.o.h:	200 – 300 moh.
Areal:	339 da
Eier:	Private

Områdebeskrivelse

Beliggenhet

Området ligger sør i Enebakk kommune, på vestsiden av innsjøen Mjær. Avstanden til Våglia i Enebakk er 2,5 km og til Ski 10 km.

Avgrensning

Området er et avgrenset mot ungskog og industriskog.

Delområder

Vi har ikke delt området opp i delområder.

Adkomst/tilgjengelighet

Det går en meget fin blåmerket sti over toppen og gjennom området. En rødmerket, scooterpreparert løype tangerer området i vest. Området egner seg godt for turer utenfor sti og løype, sommer som vinter. Enkleste adkomst fra veien langs Mjær (1,5 km) eller den blåmerkede stien fra Våglia (buss) (3 km). Avstanden fra Gaupestein hytta er 2 km.

Sammenheng

Området henger sammen med et konglomerat av eventyrskoger i Gaupesteinsmarka. Deler av dette blir trolig vernet som naturreservat – verneprosess er kommet ganske langt (høring). Eventyrskogene i denne delen av Marka er så mange, at en bør vurdere et større sammenhengende område der også skog som ligger inntil eller mellom eventyrskogene vernes, med sikte på restaurering.

Opplevelsesverdier/Eventyrskogverdier

Toppområdet, og særlig østhellingen av dette, har mye og spennende eventyrskog. Grov granskog i liene, furuskog på toppen. Bratte hufs og skrenter nede i lia gir skogen et trolsk og vilt preg. Over toppen går en av Markas fineste blåmerkede stier.

Alder	Gammel skog, særlig i østhellingen og rett sør for toppen.
Uberørt/naturlig	Brattlia og området sør for toppen har et uberørt preg. Bortsett fra et mindre hogstfelt øst for trig.-punktet gir området også et naturlig preg.
Mangfold/variasjon	Barblandingsskog, skjiktet granskog og en del innslag av lauv gir stor variasjon. Ulik tetthet på skogen og variasjon i vekstforholdene gir også stor variasjon i undervegetasjonen.
Opplevelse av rom	Skogstrukturen og terrengformasjonene bidrar til at området har flere flotte, markerte skogsrom
Terrengvariasjon	Østhellinga er bratt med flere hufs og skreenter. Særlig langs bekken som renner østover midt i området går gjennom særdeles ”ville” omgivelser.
Opplevelse av vann og fuktighet	Dette er et tørt område. En sørgående og en østgående bekk skaper liv lokalt.
Kulturminner	Et gammelt utsiktstårn på toppen minner om at stedet har vært i bruk til friluftsliv lenge. Imidlertid er tårnet nå svært råttent, og det er et spørsmål om tid før det er borte. Langs bekken østover er det en stein-oppmuring under en heller, antageligvis av nyere opprinnelse.
Særpreg	Området skiller seg ut fra omgivelsene, både pga av topografien og skogtilstanden.

Fastsetting av verneverdi

NOAs eventyrskogregistrering har gitt området terningkast 5.

	Alder	Uberørt Naturlig	Mangfold Variasjon	Terreng- variasjon	Rom- opplevelse	Oppl. av Vann	Oppl. av Historie	Sær- preg	Samlet verdi
Tot for området	***	**	**(*)	***	**	*	(*)	***	***

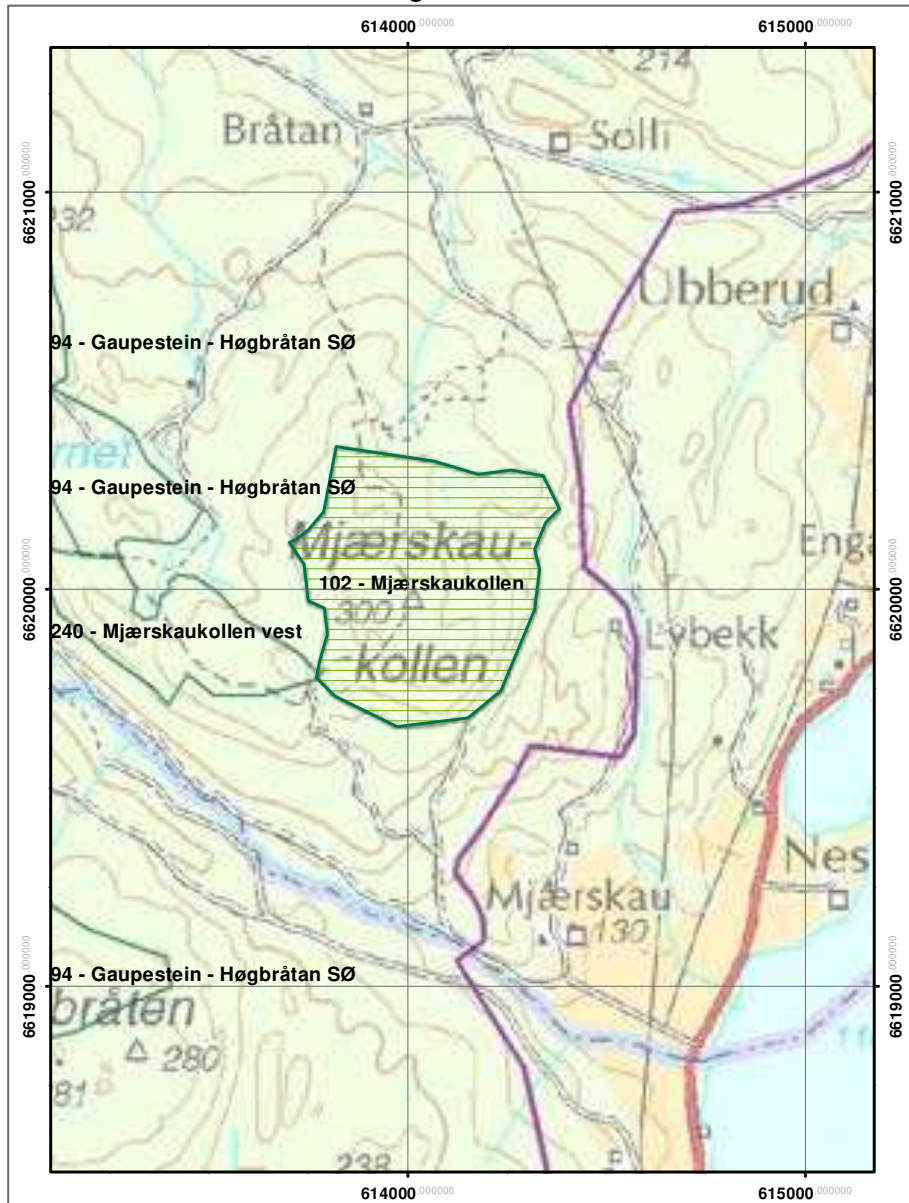
EVENTYRSKOG - verneplan II prioritet A

Mjærskaukollen

Terningkast: 5
Areal: 33,93 ha

Naturvernforbundet i Oslo og Akershus

Dato: 18.03.2011



PERSHUSFJELLET

Den lange ryggen med mange koller har meget trolske og ville rom med gammelskog varierende fra kortvokste kronglefuruer til skjørtegraner og storvokst granskog.

Referansedata

Fylke:	Oppland
Kommune:	Jevnaker
Kartblad:	Nordmarka
UTM:	835730
H.o.h:	499 – 650 moh.
Areal:	1091 da
Eier:	Jevnaker allmenning

Områdebeskrivelse

Beliggenhet

Området ligger helt syd i Jevnaker kommune, nord i Nordmarka, ca 8 km fra Jevnaker sentrum.

Avgrensning

Området er avgrenset mot Spålen-Katnosa naturreservat i syd, og mot hogstfelt, ungskog og industriskog for øvrig.

Delområder

Det er ikke utskilt egne delområder

Adkomst/tilgjengelighet

Området ligger mellom skiløypene i Sinderdalen og langs Nordmarksvassdraget. Langs ryggen går en relativt ny blåmerket sti, som er blitt meget populær. Letteste adkomst er langs denne stien fra Tverrsjøen, hvor parkering og servering i helgene om vinteren. Avstanden er 3 km.

Sammenheng

Området henger sammen med Spålen-Katnosa NR og er nær nabo til Langvassbrenna – Sinderbrenna eventyrskog (VP1).

Opplevelsesverdier/Eventyrskogverdier

Pershusfjell er karakterisert som Markas ”mikrominiatyrvillmark” og ”mangepuklede dromedar”. Den lange ryggen med mange koller og med sine stupbratte østside brytes nemlig opp på tvers, med bratte, ville juv, nesten umulig å forsere i øst, men lang ”mildere i vest” Disse lommene og rommene er meget trolske og ville og gjør at man føler seg hensatt til områder mye lenger unna sivilisasjonen. Gammelskog som varierer mellom kortvokste kronglefuruer, via skjørtegran med greiner helt ned til bakken og til storvokst granskog preger området, i en blanding av små og store trær, med ulike form og greinsetting og i varierende innbyrdes avstand.

Alder	Meget gammel skog i det meste av området, men noen steder har hogstene spist seg helt inn på ryggen av åsen.
Uberørt/naturlig	Stedvis, særlig i sluktene og enkelte av li-partiene er det skikkelig villmark og naturskog, med mange døde trær i ulike nedbrytingsstadier og naturstyrte foryngelsesprosesser.
Mangfold/variasjon	Skogen består i hovedsak av barblandingsskog, som går over i ren gammelskog av gran i lier og søkk. Lauv er det lite av. Variasjonen er likevel enorm i terrenget og i skogstruktur, trærnes størrelse og form og i grad av lukkethet. Meget spennende skogopplevelser. Rikt dyreliv.
Opplevelse av rom	Særlig tverrsluktene gir mektige romopplevelser i mellomskjiktet. I liten skala er det fullt opp med varierte skogsrom pga skogstrukturen, og i stor skala er utsikten over landskapsrommene nedover Nordmarkasvassdraget storslått.
Terrengvariasjon	JA!!!
Opplevelse av vann og fuktighet	Pershusvann og Skadvann liver opp ved fjellets fot, og den delen av området som krysser vassdraget gir sterk opplevelse av vann og vassdrag. På ryggen er det lite vann og fuktighet, kun noen myrer bryter opp.
Kulturminner	Utsikt til Holøseter og til Finnstad
Særpreget	Pershusfjell skiller seg sterkt fra omgivelsene på grunn av topografien og den flotte skogen langs ryggen og delvis ned på begge sider.. Området på østsiden av Pershusvann skiller seg ut som storsteinet blokkmark med gammel skog.

Fastsetting av verneverdi

NOAS eventyrskog registrering har gitt området terningkast 5.

	Alder	Uberørt Naturlig	Mangfold Variasjon	Terreng-variasjon	Rom-opplevelse	Oppl. av Vann	Oppl. av Historie	Særpreget	Samlet verdi
Tot for området	***	**(*)	***	***	***	**	(*)	***	***

Bemerkning

Området har i lang tid ligget inne i en prosess for ”frivillig vern”, men uten at dette foreløpig har ført fram.

EVENTYRSKOG - verneplan II prioritet A

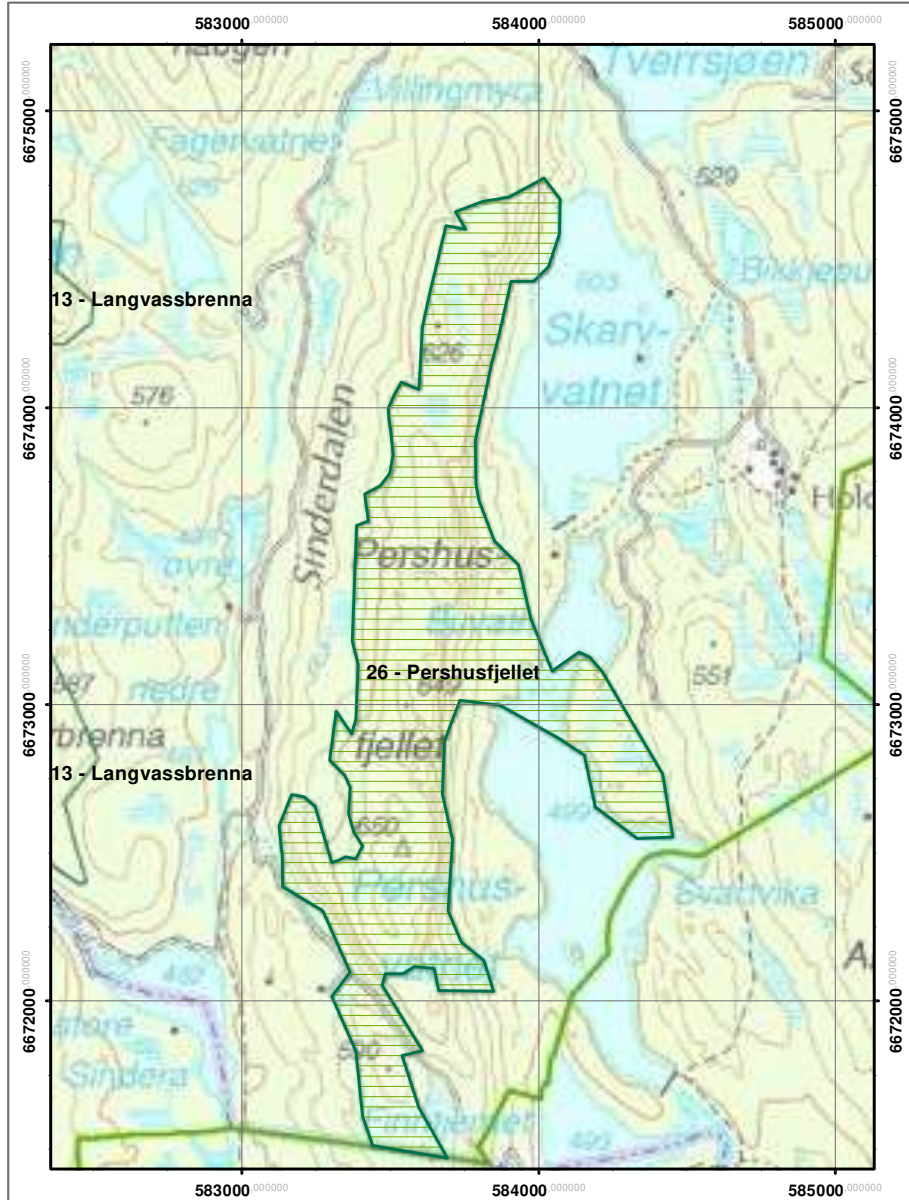
Per shusfjellet

Terningkast: 5

Areal: 135,768 ha

Naturvernforbundet i Oslo og Akershus

Dato: 18.03.2011



PARADISKOLLEN – SVARTBERGET

Et stort område med høyfjellspreg over flere topper, naturlig variert skog, blinkende småvann, vid utsikt. Lett tilgjengelig og opparbeidet blåsti gjennom området med togforbindelse i begge ender.

Referansedata

Fylke:	Oppland
Kommune:	Lunner
Kartblad:	Nordmarka
UTM:	978722
H.o.h.:	Ca 650-440 moh.
Areal	2931
Eier:	

Områdebeskrivelse

Beliggenhet

Området ligger i Romeriksåsene øst for Harestuvannet mellom Harestua og Stryken.

Beskrivelse av området

Området er en sammenhengende åsrygg med flere topper fallende fra nord til syd. Vestover faller åssiden jevnt ned mot Harestuvannet kt.+234, østover går åssiden over i et område med mange småvann ca 100m lavere enn ryggen.

Kollene i nord har høyfjellspreg med svaberg og bjerk, med fallende høyde sydover blir gran det dominerende treslaget, stedvis er den stor og gammel. I nord er det noen mindre vann med avløp østover. Kroktjern, det største vannet, faller utenfor området pga nylig foretatt hogster. Samme type inngrep skiller Puttjernshøgda helt i nord fra resten av området, og definerer mye av grensene i nordre del. I søndre del er det et vann med avløp vestover. Området avgrensnes mot syd av stup og ur. Det er vid utsikt mot øst, syd og vest, terrenget er lettgått. Det går en blåmerket sti gjennom området fra Harestua til Nittedal jordstasjon. Treslagsfordelingen anslåes til 80 G / 15 F / 5L.

Arrondering og inndeling i delområder

Ut fra terrengforholdene, opplevelsesverdiene og de avgrensninger som foretatte hogster gir har vi delt inn området i disse 4 delområdene:

- A. Putthøgda; nordligste delområde med høyeste punkt på 648moh, urørt og naturlig med noen små vann, storvokst gammel gran, elgens område og vid utsikt NØ og vestover.
- B. Paradiskollen; topper ryggen med sine 670moh. Et kraftig stup med ur vest for toppen forseres på blåstien fra Harestua vha montert klatretau. Vest for kollen er det et stup og nedenforliggende ur. På toppen er det blankt fjell, kronglefuru, lyng og fjellbjerk. Nedover på sidene er det vekstvilkår for gran. Flere små vann og myrer i sidene gir intime landskapsrom.
- C. Kroktjernberget er et platå med skråning mot øst. Høyeste punkt på +651 og rabbene syd for dette har samme høyfjellspreg som delområde B. Hugstfeltene rundt Kroktjernet er lagt til

området som arrondering for fremtidig utvikling. Det er stor gammel granskog i skråningen mot sørøst.

D. Svartberget danner avslutningen av åsryggen. Sentralt i dette delområde er det en større, tidligere uthugget flate, beliggende i et vidt søkk. Hugstfeltet er omkranset av urørt granskog og små rygger med furu. Høyt, svaiende gress, gjenstående enkeltrær og rabber med lyng mildner og gjør dette til et menneskeskapt landskapsrom. Søndre del er uberørt med gammel gran, små intime myrer, skreenter og søkk. Svartberget mot vest har høyfjellspreget og vid utsikt.

E. Smellbaktjern danner et dramatisk landskapsrom.

Det er tidvis noe støy fra steinknuseriet ved riksvei 4.

Området støter inntil Rundkollen naturreservat i sørøst. I forlengelsen av denn på samme høydedrag ligger Fuglekattene / Bukollen som er registrert som eventyrskog med prioritet B. Blåstien fra Hakadal er en dagstur med off. kommunikasjon i begge ender.

Adkomst/tilgjengelighet

Enklest på skogsbilvei fra Verpet veistasjon ved RV 4, rett før avkjøring

Opplevelsesverdier /Eventyrskogverdier

Det dominerende trekk som binder disse delområdene sammen er ryggformasjonen med vid utsikt i alle retninger, og den store variasjonen i vegetasjonen fra lyng og svaberg til surklende myr og gammel grov granskog. Vandring på ryggen er spennende og fantasieggende.

Delområde A

Et uberørt og naturlig utviklet område med intime landskapsrom rundt vannene.

Delområde B

Det mest varierte av delområdene; dramatisk, med naturlig utviklet skog, intime rom rundt småvann og myrer.

Delområde C

Området med mest vann, som når hugstfeltene er forynget vil skape gode landskapsrom.

Delområde D

Bortsett fra det sentrale hugstfeltet er området uberørt og naturlig, med mange intime landskapsrom på myrer og et stort dramatisk rom rundt Snellbaktjern.

Alder	Alle delområder har svært gamle trær, groveste trær finnes i delområde B og C. Disse har også størst forekomst av død ved. Alle områder har hengelav.
Uberørt/naturlig	Store deler har fått utvikle seg naturlig utfra stede egne betingelser mhp jordsmonn, vann, vind og solforhold.
Mangfold/variasjon	Stor variasjon i vegetasjon, mhp alder,
Terrengvariasjon	Topper, skreenter og ur innenfor området, markert ås i det større landskapsrom

Opplevelse av rom	Mange intime rom rundt vann og myrer
Opplevelse av vann og fuktighet	Vann i alle delområder, avløp og bekker til begge sider av åsen.
Kulturminner	Ingen kulturminner i noen områder.
Særpreg	Markant åsrygg langs Harestuvannet.

Fastsetting av verneverdi

Dette er av de store områder innenfor NOA`s registreringer, et område som sett under ett har alle kriteriene for de opplevelse som danner en eventyrskog. Vi gir området sett under ett høyeste verdi: Svært verneverdig (***). Terningkast er satt til 4.

	Alder	Uberørt Naturlig	Mangfold Variasjon	Terreng-variasjon	Rom-opplevelse	Oppl. av Vann	Oppl. av stillhet	Sær-preg	Samlet verdi
Delomr. A	**	***	**	**	***	**	***	***	**
Delomr. B	**	**	***	***	***	**	***	***	**(*)
Delomr. C	***	***	***	**(*)	**	***	***	**(*)	**(*)
Delomr. D	**	**	**	**(*)	***	***	**	**	*(*)
Tot for området	**	**	**(*)	**(*)	***	**(*)	***	**(*)	**(*)

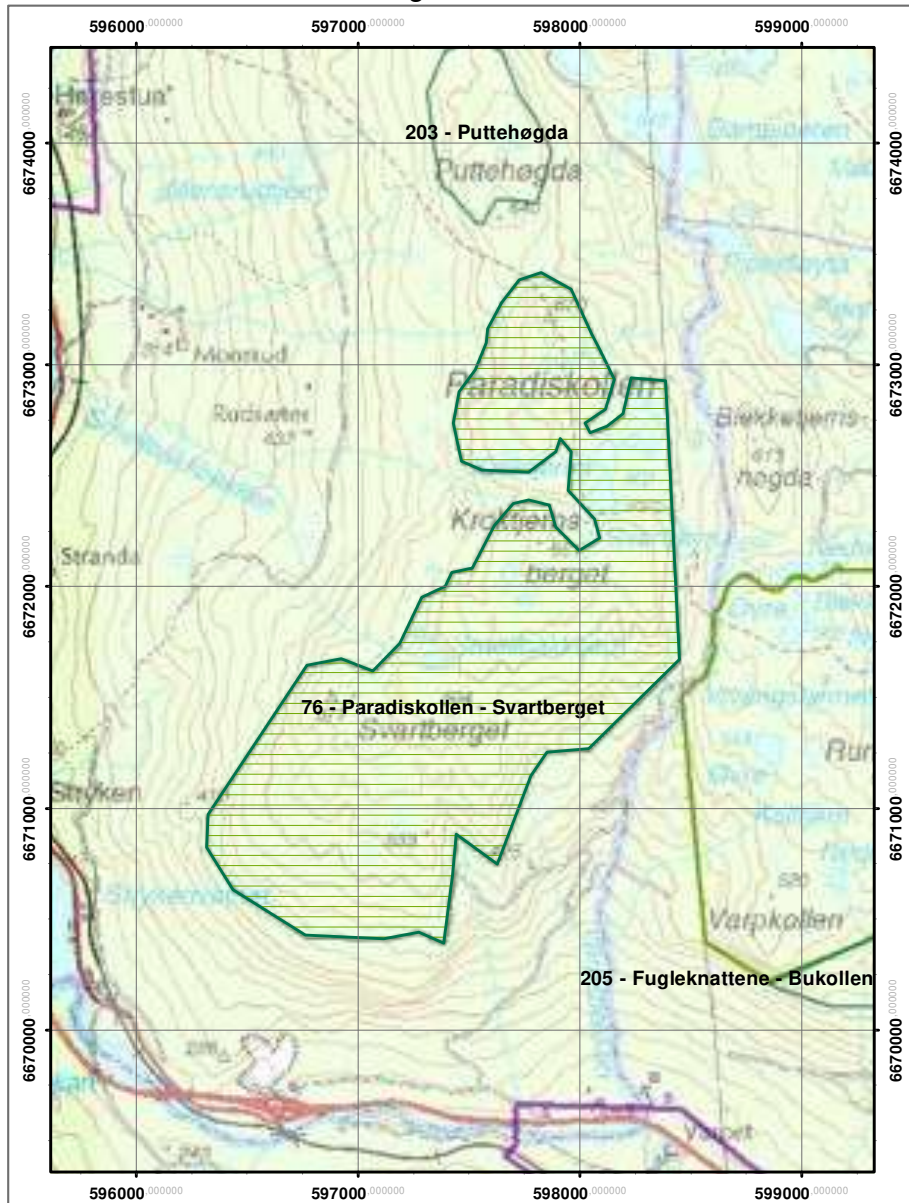
EVENTYRSKOG - verneplan II prioritet A

Paradiskollen - Svartberget

Terningkast: 4
Areal: 293,104 ha

Naturvernforbundet i Oslo og Akershus

Dato: 18.03.2011



PREKESTOLEN - DJUPEDALEN

Et lite område med gammel, naturlig variert skog, særpreg i forhold til omgivelsene, varierte terrengforhold, fantasieggende, varierte romdannelser og stillhet.

Referansedata

Fylke:	Akershus
Kommune:	Gjerdrum
Kartblad:	Nordmarka
UTM	079588
H.o.h.:	Ca 390-410 moh.
Areal	164 da
Eier:	

Områdebeskrivelse

Beliggenhet

På Romeriksåsene ca 4 km rett øst for tettstedet Rotnes.

Beskrivelse av området

Området består av en frittliggende, skogkledd kolle med bratte sider mot øst, syd og vest og en smal nord / sydgående dal vest for kollen. Toppen av kollen er et platå som smalner av mot syd og ender i en fjellknatt og et stup på 10m mot øst. Denne avslutningen har et vidt utsyn over landskapsrommet syd og østover, og har gitt kollen dens navn. Den noe høyere og større Holterkollen ligger rett vest for området, og gjør at kollen fremstår som en markert formasjon i det flatere landskapsrommet østover.

Gran er det dominerende treslaget, i dalen store, gamle enkelttrær som danner «katedralskog», på kollen åpen blåbærskog og på sidene tett gammel skog. Det er innslag av stor, gammel furu på kollen og stor osp i dalen.

Dalen har en rekke mindre myrer omkranset av lav bjerk som bindes sammen av en liten bekk som vokser seg større sydover. I dalen er det rik undervegetasjon av høgstauder.

Arrondering og inndeling i delområder

Ut fra terrengforholdene og opplevelsesverdiene deles området inn i to delområder:

A- Prekestolen; kollen med sidene

B- Djupedalen

Adkomst/tilgjengelighet

På blåmerket sti nordover fra Nittedal kirke ca 5km, eller på vei, senere blåmerket sti fra Rotnes mot stikryss og serveringsted Busterudvangen ca. 4km.

Opplevelsesverdier /Eventyrskogverdier

Det dominerende trekket ved område er dets særpreg i forhold til det omliggende landskap, uberørt, variert med mange romopplevelser og stillhet.

Delområde A

Stupet mot øst er langvegg i et myrrom med myket mosegulv, en lav, skogkledd kolle gav den andre. I skogen på toppen er det endel tørrgran, her fant vi tretrådspettens rede.

Delområde B

Store gamle, trær med høysittende krone, dalbunnens langstrakte, form gir intrykket av å være i en katedral; solen rett i syd faller inn gjennom trekronene som gjennom høysittende vinduer. De små myrrommene er en rekke små rom i det store katedralrommet.

Alder	Stor alder på alle treslag
Uberørt/naturlig	Ingen spor av hugstvirksomhet eller annen virksomhet
Mangfold/variasjon	Skogstruktur variert pga stor variasjon i jordsmonn og fuktforhold.
Opplevelse av rom	Dalen oppleves som det store rommet, med rom i rommet, myrrommet øst for kollen som det dramatiske .
Terrengvariasjon	Innen samme lille område er det kolle, dal, stup, platå, og en ur på kollens vestsida.
Opplevelse av vann og fuktighet	Bekken i dalen som vokser seg større etterhvert som den derenerer myr etter myr på sin vei sydover.
Kulturminner	Ingen kulturminner innen området
Særpreget	Kollen er dominerende i forhold til landskapsrommet i syd og øst. Den som engang navngav kollen må ha sett nettopp dette; kollens sydspiss som Prekestolen , og det lavereliggende landskapet som menigheten i kirkerommets benker.

Fastsetting av verneverdi

Området ble i eventyrskogregistreringen vurdert som terningkast 6.

Djupedalen - Prekestolen er av de minste eventyrskogene i NOA`s registreringer. På tross av dette oppfyller den de aller fleste kriterier som eventyrskog, vi gir den derfor høyeste verdi: Svært verneverdig (***)

	Alder	Uberørt Naturlig	Mangfold Variasjon	Terreng-variasjon	Rom-opplevelse	Oppl. av Stillhet	Oppl. av vann	Særpreget	Samlet verdi
Delomr. A	***	***	***	***	***	***	(-)	***	***
Delomr. B	***	***	***	**	***	***	**	***	***
Tot for området	***	***	***	***	***	***	**	***	***

RINGKOLLEN

Toppområdet utmerker seg med, skrynn fantasivekkende furuskog på nesten bare bergflater. Utsikten er viden kjent. I resten av området liver små putter og tjern opp i skoglandskapet som består av gammel og spennende skog.

Referansedata

Fylke:	Buskerud
Kommune:	Ringerike
Kartblad:	Nordmarka
UTM:	789699
H.o.h:	ca 600 – 702 moh.
Areal:	3353
Eier:	Bondeskog

Områdebeskrivelse

Beliggenhet

Området ligger øst i Ringerike kommune, i Nordmarkas nordvestre hjørne, ca 7 km fra Hønefoss sentrum, 4 km fra Klekken. Området ”starter” 500 meter fra parkeringsplassen ved Ringkollen kapell.

Avgrensning

Området er avgrenset mot hytteområder, og mot ungsog og industriskog. Noen frittliggende hytter befinner seg inne i området.

Delområder

Toppområdet er utskilt som et eget kjerneområde av svært høy verdi

Adkomst/tilgjengelighet

Området ligger lett tilgjengelig på sørsiden av den store utfartsparkeringen ved Ringkollen kapell. Det går et vidt forgrenet løypenett inn i området, og blåmerkete og umerkede stier gir lett adgang til flotte opplevelser. Avstanden fra parkeringsplassen ved Ringkollen kapell er 1 km.

Sammenheng

Området grenser ikke til andre eventyrskoger eller verneområder, men er så stort i seg selv at det utgjør en naturlig enhet for vern. Deler av området er statlig sikret.

Opplevelsesverdier/Eventyrskogverdier

Utsikten fra Ringkolltoppen er viden kjent, her ser man til 7 X 7 prestegjeld! Toppområdet utmerker seg også med skrynn, fantasivekkende furuskog på nesten bare bergflater. I resten av området liver små putter og tjern opp i skoglandskapet, og skogen er variert, gammel og spennende. Her er veldig mange av opplevelseskriteriene tilfredsstillt.

Alder	Variierende skogalder, fra "bare" hogstmoden til skikkelig gammelskog. med mange eiere, er det ikke til å unngå at det forekommer spredte hogstingrep innenfor området, men disse r små, og for helheten uvesentlige.
Uberørt/naturlig	Med en slik nærhet til turutgangspunktet og mange hytter i nærområdet, har området et preg av å bli benyttet mye til friluftsliv og ulik ferdsel. Likevel er skogstrukturen stort sett naturlig, men med lite innslag av død ved. Myrene, med sine kronglefuruer og sørhellingen ned fra toppen oppleves svært urørte og naturlige.
Mangfold/variasjon	Stor variasjon mellom fuktig og tørr mark, skrinn, grunnlendt mark og mer dype avsetninger og dergjennom i skogens struktur og utforming. Gran og furu er nær enerådende, noe som er naturlig for disse egnene.
Opplevelse av rom	De mindre myrene, puttene og skogstrukturen gir en del romopplevelse. Ved de større myrene blir "veggene" for lave i forhold til "rommets størrelse" til at det gir stor romopplevelse, annet enn inne i kantene og i viker. Heller ikke terrenget bidrar til sterke romopplevelser.
Terrengvariasjon	Et rolig landskap der toppområdet hever seg tydelig over resten av området, som preges av myr- og kollelandskap.
Opplevelse av vann og fuktighet	Mange små putter og myrer av ulik størrelse beriker opplevelsen.
Kulturminner	Ringkollsetra og Borgeseter er navn på kartet, men uten tydelig seterbebyggelse og seterlandskap.
Særpreget	Området skiller seg ut fra omgivelsene på flere måter: Her er ikke hyttebebyggelsen som dominerer i syd, vest og nord. Området er ikke så påvirket av skogbruk som de omkringliggende områdene, her er en naturlig skog rett utenfor parkeringsplassen.

Fastsetting av verneverdi.

Toppområdet fikk "terningkast" 6 i NOAs eventyrskogregistrering, resten av området som helhet "terningkast" 4. Grensene er strammet noe inn etter dette, slik at områdets verdi som helhet regnes som svært verneverdig (***)

	Alder	Uberørt Naturlig	Mangfold Variasjon	Terreng-variasjon	Rom-opplevelse	Oppl. av Vann	Oppl. av Historie	Sær-preg	Samlet verdi
Topp-området	***	***	**	**	*(*)	*	(-)	***	***
Øvrige områder	**	**	**(*)	*(*)	**	***	(-)	**	**(*)
Tot for området	**(*)	**	***	**	**	**(*)	(-)	***	***

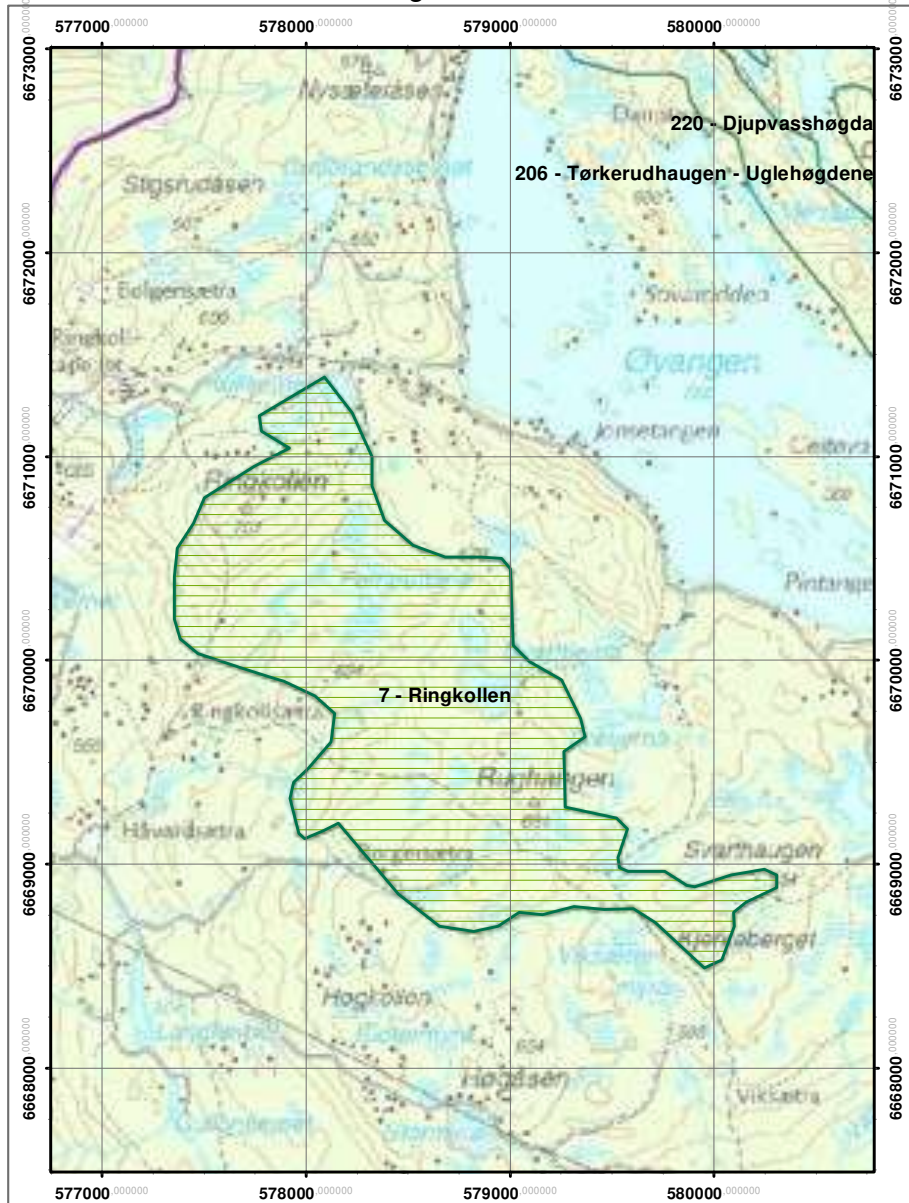
EVENTYRSKOG - verneplan II prioritet A

Ringkollen

Terningkast: 4
Areal: 319,037 ha

Naturvernforbundet i Oslo og Akershus

Dato: 18.03.2011



RUDSKAMPEN

Større naturskogsområde der to kollepartier, Rudskampen og Blekketjernshøgda, med grov, gammel granskog, dels med urskogspreg, skilles av et bredt dal drag med store myrer. En østre rygg av Rudskampen er grunnlendt og karakterisert av glisne, eldgamle furutrær, røsslyng og store steinblokker.

Denne storskalavariasjonen suppleres av variasjon på liten skala, med småkupert terreng, bratte heng, små bergvegger og små søkk. Granskogen varierer fra kompakt og med dype kroner til partier der tresjiktet har brutt sammen med små lysninger som resultat. Store mengder av døde stokker gir også skogen et vilt preg.

Området er lett tilgjengelig både via merkete eller umerkete stier og løyper samt skogsbilveier. Det er et populært turområde både sommer og vinter og brukt både av den lokale befolkning på Romerike og av folk i eller nærmere Oslo, som har dette som fjernturområde. Det siste er delvis som følge av Rondanestien, en av de få stier som er merket i området.

Referansedata

Fylke:	Akershus
Kommune:	Nannestad
Kartblad:	Nordmarka
UTM:	032765
H.o.h.:	425 – 585 m o.h.
Areal:	ca 1300 daa
Eier:	Nannestad Almenning

Områdebeskrivelse

Beliggenhet

Rudskampen inkludert Blekketjernshøgda ligger i den nordlige delen av Romeriksåsen, og utgjør høydedraget mellom vannene Råbjørn og Bjertnessjøen. Området ligger ca 4 km fra markagrense og bebyggelse i Nannestad, 1,5 km fra ubetjent DNT-hytte, Råbjørnhytta og drøye 2 km fra serveringsstedet Råsjøstua.

Beskrivelse

Området er preget av avrundete, men relativt markerte åspartier, typisk for de nordlige deler av Romeriksåsen. Det består av to delkoller, den mest markerte, Rudskampen, i øst og den mindre og lavere Blekketjernshøgda i øst. Det sentrale daldraget i mellom er delvis dekket av store myrområder. Fra sørøst og langs foten av Blekketjernshøgda går en nyere skogsbilvei, som stopper i den nordlige del av myrområdet.

Også selve Rudskampen består av to delrygger; hovedpartiet i vest og på østsida av en smal og langstrakt myr, en lang rygg der Rondanestien går over glisne, berglendte sva med spredte eldgamle furuer. Bratte granskogslier markerer både Rudskampens vesthelling og Blekketjernshøgdas helning mot nordøst.

Fra toppene er det vidt utsyn utover Romeriksåsens vann, myrer og åser.

Avgrensning

Området er på alle sider avgrenset av hogstflater/plantefelter. Et stykke vest for vestgrensa går en skogsbilvei fra Bjertnessjøen, via Østre Herretjernet og inn mot Råbjørndalen. I nordøst går avgrensningen nesten ned til skogsbilvei fra øst inn mot Drittjern. I søndre kant av arealforslaget kan man ane restene etter vollen til Rudsvangen, setra som i sin tid har gitt åspartiet navn.

Området er del av et opprinnelig over dobbelt så stort gammelskogsområde som ble avgrenset på 1980-tallet og var verneforslag i første runde av nasjonal verneplan for barskog.

Avgrensningen her er justert i terreng etter senere hogster, jf ”Norge i bilder”, men eventuelle hogster etter kontroll i felt kan gjøre at det kan være aktuelt med enkelte innskrenkninger i forhold til det som er avgrenset her. Enkelte kantområder er likevel såpass verdifulle at det noen steder, nå eller senere, kan være aktuelt å innlemme noe ungskogsareal av arronderingsmessige grunner.

Adkomst/tilgjengelighet

Området er lett tilgjengelig for Nannestads befolkning, jf blant annet tett småhusbebyggelse langs en lang strekning av Åsvegen (Åsgreina). Om sommeren er det lett atkomst med sykkel på skogsbilveiene, og veiene fra øst er også tilgjengelige for bil (betalingsbom). Den blåmerkete stien gjennom området er gammel og kan opprinnelig ha vært en setersti mellom Bjertnesvangen, Rudsvangen og Ingelsrudsetra. I nyere tid har den blitt en del av Rondanestien, og Råbjørnhytta med muligheter for overnatting ligger bare 1 km nord for området.

Om vinteren fungerer stien som ubrøytet naturløype (offisielt nedlagt ca 1990). For øvrig er det et stort løypenett om vinteren i områdene omkring, blant annet med den viktige utfartsparkeringen Sjonken 3 km mot sørøst, som også brukes aktivt av Stor-Oslos befolkning, særlig ved dårlige snøforhold i sørligere deler av marka.

Størrelse, sammenheng med andre eventyrskog/reservater, del av en helhet

Det er ca 3 km vestover til Skotjernsfjellet naturreservat, og det er blåmerket stiforbindelse over mot dette området via Råbjørn, og også over mot de fine og opplevelsesrike skog- og myrområdene omkring Snellingen lenger nordvest.

Opplevelsesverdier /Eventyrskogverdier

Fra henholdsvis vest og øst er de bratte liene med gammel granskog det dominerende landskapstrekk når man står utenfor området, men kommer man inn ser man snart at det består av tre viktige landskapselementer; den gamle og mektige granskogen, de skrinne og steinete ryggene med glissen furu og de store myrene.

Granskogen består for en stor del av kompakt, gammel naturskog, og flere partier har trær av uvanlig store dimensjoner. Det er store mengder døde stokker av alle nedbrytningsstadier. Små bergskrenter finnes spredt. Særlig i de fattige og blåbærdominerte delene har trærne dype kroner. Særlig i litt fuktigere nordhellinger er det også en del partier dominert av bregner, som gir et litt frodigere preg.

Der flere trær har gått over ende, har det dannet seg små, naturlige glenner. Selv om det finnes eldgamle stubber fra gammel plukkhogst, gir dette skogbildet et urskogs preg, og kontrasten føles voldsom der man kommer fra de effektivt drevne skogsliene omkring, i et landskap preget av svære ungskogsdominerte arealer.

Slike gammelskogsareal finner man ikke minst i den bratte, østvendte lia under hovedtoppen av selve Rudskampen, ned mot den lange myra, men også i deler av Blekketjernslia helt i øst.

Den østre ryggen der stien går, har svært skrint jordsmonn og er dekket av vakre røsslyngtepper. Trærne i den glisne furuskogen som står der er kraftige og tjukkstammete, og trolig svært gamle. Det er også en del steinblokker i terrenget. Furuene beites av tiur (masse tiurmøkk funnet ved flere anledninger inkludert kort tid før spilltida, og sannsynligheten er svært stor for at det også er tiurleik i området). Herfra ser man ned i dalbunnen på de store myrene som ligger som en sammenhengende kjede. Disse er intakte og har unngått grøfting. Opplevelsesverdien er svært høy. Også i toppen av Blekketjernshøgda er det halvåpne furuskogsareal, og begge steder er det også innslag av grov furugadd.

Alder	Gammelskogen i granskogsområdene varierer i alder, men i deler av begge åspartiene er det store partier med svært gamle og store trær.
Uberørt/naturlig	Skogen med mest uberørt preg er i topppartiene og de østlige liene, mens plukkhogsten trolig har foregått lenger i de lavere deler mot vest, sør og sørøst. Nyere flatehogster fra de siste tiår gjør innhakk fra kantene noen steder, og i toppen av Blekketjernshøgda er det også et mindre rektangulært øyparti der skogen er flatehogd.
Mangfold/variasjon	Skogbildet varierer både mellom delområder og innen samme åspartier; i granskogen fra gammel skog som fortsatt er i god vekst til eldgammel skog som har stagnert og som delvis er i sammenbruddsfase. Dette gir også god sjiktning og små åpninger. I myrkantene er det mye bjørk. Et særtrekk på myr i sør er den gulblomstrete kystarten rome, som her har en av sine innerste forekomster i regionen.
Opplevelse av rom	De mange glennene og myra gir fine romopplevelser.
Terrengvariasjon	Foruten vekslingen i kompakt granskog i åssidene på avrundete kollepartier, glissen furuskog på mellomrygg og topparti og myr med tilhørende sumpskogsparti i forsenkningene, er det også både stor- og småskala terrengvariasjon, med særlig i furuskogsområdet et utpreget småkupert landskap med små søkk og ufser. Særlig de bratte østhellingene har et vilt preg.
Opplevelse av vann og fuktighet	Denne delen av marka har mange små og store vann, som man kan se fra utsiktspunktene, men det finnes bare et vann innenfor området, Blekketjern helt i sørøstre kant. Som følge av at området er så rikt på myr, gis likevel et fuktig preg i mellomområdet, samt at de bratte granskogsliene og også mer skyggefulle parti i nordhelling har en mer fuktighetspreget vegetasjon ved at bregnerike skogsamfunn kommer sterkere inn.
Kulturminner	Selv om Rudsvangen er borte, forteller likevel historien om den samt den gamle forbindelsesstien mellom setervangene om en tidligere epoke da det var et aktivt seterliv på Romeriksåsen, og de

	sørligste delene av arealet sikkert også fungerte delvis som beiteskog. En noe større frodighet av gras og urter kan være rester etter dette, kombinert med sørlig eksposisjon.
Særpreget	Den store variasjonen, bratte skrenter og små søkk, de eldgamle tiurfuruene og den grove granskogen med endeløse og sammenhengende mosetepper – alt dette bidrar til at disse uttrykkene er svært dekkende for området – noe som ytterligere styrkes av kontrastene til alle de monotone kulturskogspregete arealene omkring.

Verdisetting

På grunnlag av at området domineres av gammel urskogspreget skog med stor variasjon og svært høy opplevelsesverdi gis høyeste verdi: Svært verneverdig. (***)

Verditabell:

Alder	Uberørt Naturlig	Mangfold Variasjon	Terreng-variasjon	Rom-Opplevelse	Oppl. av vann	Oppl. av Historie	Særpreget	Samlet Verdi
***	***	***	***	***	**	*	***	***

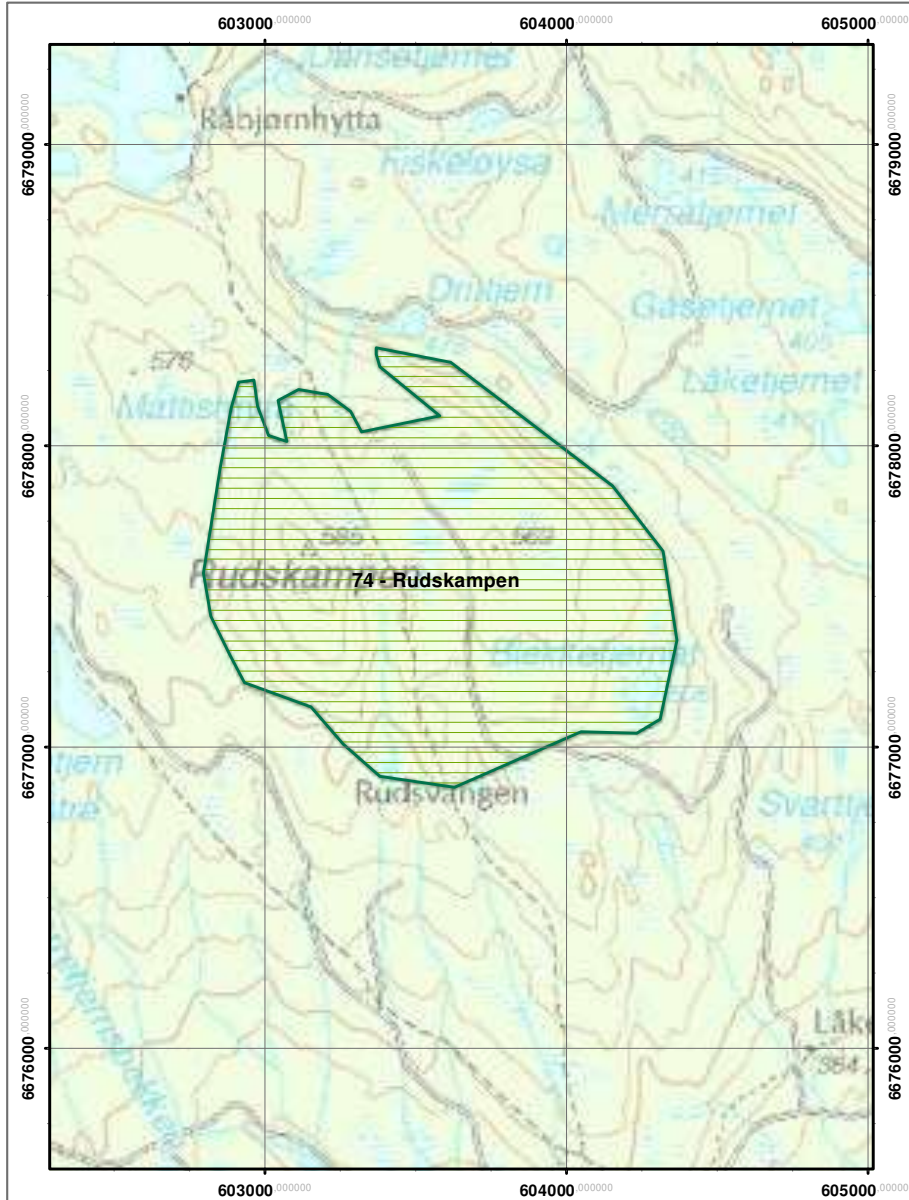
EVENTYRSKOG - verneplan II prioritet A

Rudskampen

Terningkast: 5
Areal: 157,952 ha

Naturvernforbundet i Oslo og Akershus

Dato: 18.03.2011



SANDBEKKMANA

Området hever seg som et markant kolleparti over omgivelsene. Toppområdet har gammelskog med mange svært gamle trær. Sør for toppen ligger et idyllisk skogstjern.

Referansedata

Fylke:	Buskerud
Kommune:	Ringerike
Kartblad:	Nordmarka
UTM:	867664
H.o.h:	480 – 618 moh.
Areal:	145 da
Eier:	Løvenskiold

Områdebeskrivelse

Beliggenhet

Området ligger helt øst i Ringerike kommune, midt i Nordmarka, omtrent like langt fra Stryken stasjon som fra Ringkollen (10 km).

Avgrensning

Området er avgrenset mot hogstflater, ungskog og industriskog.

Delområder

Det er ikke utskilt egne delområder.

Adkomst/tilgjengelighet

Området ligger på sørsiden av den meget populære skiløypa fra Spålen til Vesle Sandungen, men området er ikke tilknyttet merkede stier eller løyper. Imidlertid inngår området i et sammenhengende belte med gammelskog fra Katnosdammen til Spålen, og inngår i forslaget om å etablere en ”eventyrskogsti” som et tilbud til de som er på Katnosdammen th (DNT-OO). Avstanden fra turisthytta er 3 km.

Sammenheng

Området er en del av konglomeratet av eventyrskoger sør, vest og nord for Spålen-Katnosa naturreservat. I øst grenser området til eventyrskogen Velohøgda, i vest Abbortjernshøgda.

Opplevelsesverdier/Eventyrskogverdier

Sandbekkmana og Høgflaka utgjør et kolleparti som hever seg markant over omgivelsene, der ”Nordmarka senker seg en etasje” ned mot Sandungen. Toppområdet har gammel skog, som delvis er plukkhogd. Mange av trærne er svært gamle. Sør på toppen ligger et idyllisk skogstjern. Det er gammelskogssammenheng ned til myrene i øst, og ned gjennom lia i vest er det et større part med plukkhogd, gammel skog med mange store trær. Skogstrukturen, tjernet, utsikten fra toppen og gammelskogen utgjør områdets fremste opplevelsesverdier.

Alder	Topplatået har mange svært gamle trær i miks med yngre. Tydelig plukkhogd skog i lia mot vest med mange store trær av høy alder.
Uberørt/naturlig	Skogen i toppområdet framstår stedvis som naturlig, mens det andre steder, særlig i kantene, bærer preg av at området har vært påvirket noe gjennom plukkhogst i forbindelse med de store hogstene i området rundt.
Mangfold/variasjon	Skaogen varierer mye i sluttethet, både berg i dagen og myrer bidrar til storvariasjon. Også skogstrukturen er variert, med sjiktning og variasjon i avstanden mellom trærne.
Opplevelse av rom	Ikke sterk terrengbasert romopplevelse, men skogstrukturen åpner for å oppleve rom på en mindre skala.
Terrengvariasjon	Området heller bratt både mot øst og vest, og toppområdet har to markerte koller
Opplevelse av vann og fuktighet	Det vesle tjernet sør på topplatået gir området liv og gammelskogen nord for tjernet og tjernet utgjør en harmonisk helhet.
Kulturminner	Ingen registrert.
Særpreg	Området står igjen som en rest av tidligere tiders skoger i et ellers hardt drevet skogbrukslandskap.

Fastsetting av verneverdi

Området fikk ”terningkast” 4 i eventyrskogregistreringen.

	Alder	Uberørt Naturlig	Mangfold Variasjon	Terreng- variasjon	Rom- opplevelse	Oppl. av Vann	Oppl. av Historie	Sær- preg	Samlet verdi
Tot for området	**(*)	**	**	**(*)	**	**(*)	(-)	**	**(*)

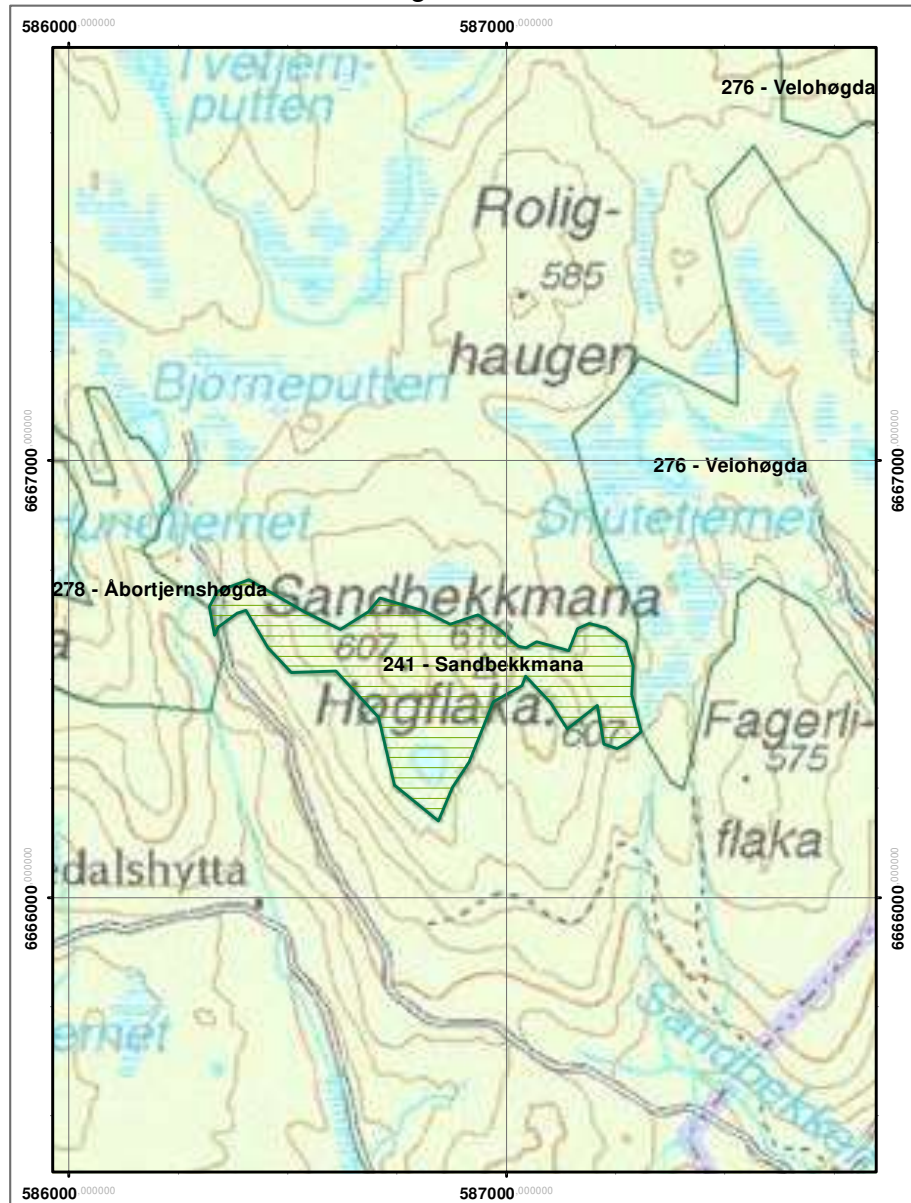
EVENTYRSKOG - verneplan II prioritet A

Sandbekkmana

Terningkast: 4
Areal: 20,214 ha

Naturvernforbundet i Oslo og Akershus

Dato: 18.03.2011



SKOTJERNFJELL

Eventyrskogområdet Skotjernfjell omkranser reservatet av samme navn i vest, syd og øst. I nord grenser området til verneforslagene “Snelligsrøysa” (A-prioritet) og “Snellingen” (B-prioritet). Området har mye og variert gammel skog, flotte myrer og vann og er stedvis vilt og naturlig.

Referansedata

Fylke:	Oppland og Akershus
Kommune:	Lunner og Nannestad
Kartblad:	Nordmarka
UTM:	987780
H.o.h:	530 – 621 moh.
Areal:	
Eier:	Lunner Allmenning, Fearnley, Nannestad allmenning (?)

Områdebeskrivelse

Beliggenhet

Området ligger nord i Romeriksåsene i Lunner og Nannestad kommuner, 5 km fra Harestua og 12 km fra Maura.

Avgrensning

Området omkranser Skotjernfjell naturreservat i øst, syd og vest. I nordøst grenser området til annen eventyrskog – mot “Snelligsrøysa” adskilt av en høyspentlinje. For øvrig avgrenses området av hogstflater, ungsog og industriskog.

Delområder

Det er utskilt 5 delområder: Sølvjernshøgda, Skotjernhaugen, Skotjernfjell øst, Svartputten – Høgbrenna og Snellingen syd.

Adkomst/tilgjengelighet

Adkomst/tilgjengelighet

På vei, senere blåsti fra P-plass sø for Bjørgeseter, 4km frem til Skotjern, event. 3km kortere vedbruk av bil på bomvei. Fra samme P-plass kan det kjøres på bomvei til Vestenden ved Råsjøens nordre bredd og gå Mattisdalen nordover.

Sammenheng

Området omkranser Skotjernfjell naturreservat og grenser i nord til både “Snelligsrøysa” og “Snellingen” eventurskoger som også er inngår i denne samlingen av verneforslag.

Opplevelsesverdier/Eventyrskogverdier

Vi deler beskrivelsen i fire, en for hver himmelretning:

Vestre del – Søvtjernshøgda

Området har mye av de samme kvaliteten som finnes i naboområdene i reservatet: Stor gammel skog, lite påvirket skog og vakre myrer og tjuer

Alder	Området domineres av gammel, stor gran, men det er også spor av plukkhogst i nord, og hugster på tvers omtrent midt i området
Uberørt/naturlig	Deler av området har et lite påvirket preg
Mangfold/variasjon	En viss variasjon i vegetasjon og terreng.
Opplevelse av rom	Myrene i området danner veldefinerte landskapsrom og lett gjenkjennelige steder i skogen.
Terrengvariasjon	Det småkuperte terrenget skråner mot vest.
Opplevelse av vann og fuktighet	Et par mindre tjern er noe av det vakreste dette området kan by på og myrene utgjør idylliske innslag i landskapet. Sørvestre ende av delområdet grenser ned mot Skotjernet.
Kulturminner	En gammel tømmerkoie vest for Fjellsjøen vitner om tidligere tiders skånsomme skogsdrift, der den ligger i storskogen.
Særpreg	Området gir et vist inntrykk av stillhet og uberørthet, særlig når det ses i sammenheng med verneområdet i øst.

Søndre del – Skotjernhaugen “Haugen”, “Dalen”, “Øståsen” og “Lavlandet”

“Haugen” er et uberørt, stille platå med vid utsikt. Her er det mange store og trolske beitefuruer, døde trær stående og liggende i alle stadier av nedbrytning. Myrer danner veldefinerte landskapsrom.

“Dalen”s vestsida sydover fra haugen har stor, gammelgranskog og endel små og fantasieggende terrengformasjoner. Helt syd i “Dalen” har bekken vokst seg stor nok til å bruse i fallene, nenger opp går den stille gjennom mosekledde bredder. Søndre del av “Dalen” er åpen pga en større uthugst øst for bekken. Blåstien fra Råsjøen er lettgått. “Dalen” snevrer seg inn nordover og er trangest i vannskillet rett øst for haugen. Her er det blokkmark og steile skrenter og stor gammel granskog, myr i vannskillet og en begynnende bekk nordover med mosekledde bredder. Et på samme tid trolsk og fantasieggende sted, et sted hvor en kunne vente å møte både underjordiske og stimenn en sen kveld.

“Øståsen” har skrint jordsmonn, bart fjell, lyng, blåbær og blandingsskog. Det er godt å komme opp fra dalen til utsikt, friskere luft og støkke storfugl.

“Lavlandet” faller svakt mot Skotjerns sydsida. Grunn er myraktig men fast, vegetasjonen er åpen med lav bjerk som dominerende treslag og med enkeltstående graner, langs bredden innslag av furu. “Lavlandet” fremstår på alle måter som en helt anderledes del av området, og bidrar derfor til variasjon og mangfoldskriteriet. Det er en gradvis overgang i vegetasjonstype fra lavlandet opp mot haugen og inn i dalens vestsida; granskogen overtar og vokser seg stor og gammel mot vannskillet. Blåstien, som er adkomst, går gjennom “Lavlandet”.

Alder.

Skog med høy alder preger dalens vestsida fra sør til vannskillet.

Uberørt / naturlig.

Haugen og dalsida med gammelskog, øståsen og lavlandet har alle uberørt og naturlig utviklet skog. Treslagsvariasjonen illustrerer vekstforholdenes betydning.

Mangfold / variasjon.

Både treslagsfordeling og terrenntypene topp, dal, ås og lavland viser mangfold og variasjon innenfor området.

Terrengvariasjon.

Forruten hovedformene topp, dal, ås og lavland, har området blokkmark, slette på lavlandet, myrer, bekk, strandlinje, kløfter og partier med bart fjell.

Opplevelse av rom.

Intime myr-rom på haugen, og Skotjern som det store landskapsrom.

Opplevelse av vann og fuktighet.

Brusende bekk syd i dalen, stille og mindre bekk oppover mot vannskille. Skotjerns bredd som er åpen mot nord og trang inn i viken mot vest.

Opplevelse av kulturminner og –landskap.

Ingen kulturminner i området. Landskapet oppleves rolig , variert og spennende, lett å orientere seg i pga de klare elementene; haugen som et punkt, dalen som retning, Skotjern som punkt.

Særpreget.

Uberørt og variert, stille og lyst med god opplevelse av vann i bevegelse og ro.

Østre del, Skotjernfjell øst og Svartputten – Høgbrenna

Området omfatter østhellingen fra naturreservatet, en dyp dal, og en høy ås, og gir således stor variasjon i terreng, fuktighet og eksposisjon - som igjen kan "leses" av skogen. Østhellingen har variert, lysåpen og vennlig gammelskog, både gran og barblending. En rekke myrer lyser opp i skoglandskapet, flere av dem rikmyrer med mer uvanlig vegetasjon i hellingen nordover mot Svartputten er det en del grov stein og blokkmark som gjør området vilt, og skogen her virker naturlig og urørt. NOAs avgrensning av dette området i øst er noe usikker, og vi anbefaler å undersøke områdene helt ned til Torestjernet og Kroktjernet.

Dalen som møtes sør for Svartputt inneholder fortsatt en rekke partier med grov gammel skog, men senere års hogster har brutt dette noe opp gjennom en del mindre hogster (største feltet er ca 15 da). Den dype dalen gir romfølelse, det samme gjør skogen og terrenget rundt Svartputt. Skogen på østsiden av Høgbrenna er sterkt påvirket av skogbruk, og avgrensningen bør trolig avgrense landskapsrommet i vest. Nordhellingen av Høgbrenna har relativt åpen, gammel granskog med mye skjeggglav. NOA mener at dette området fortsatt har store opplevelsesverdier, og at det er et viktig sammenbindingsområde mellom Snellingen og Snellingsrøysa i nord og Skotjernfjell med omgivelser i sør.

Nordre del, områdene ved Snellingens sydende

Sydenden av Snellingen omgis av stor gammelskog som gir inntrykk av naturlighet. Både skog og terreng danner fine og markerte rom, og det store vannet Snellingen gir følelse av oversikt, i tillegg til opplevelsen av vannet i seg selv.

Fastsetting av verneverdi

Området har vært med i eventyrskogregistreringen, men er i forbindelse med verneplanarbeidet delt opp og satt sammen på en arronderingsmessig bedre måte.

Opprinnelige "terningkast": Sølvtjernhaugen: 4, Skotjernshøgda: 4, Skotjernfjell øst: 5, Snellingen (som helhet):4. Området er nå delt i tre, adskilt av kraftledningen og av fylkesgrensa.

	Alder	Uberørt Naturlig	Mangfold Variasjon	Terreng-variasjon	Rom-opplevelse	Oppl. av Vann	Oppl. av Historie	Sær-preg	Samlet verdi
Sølvtjernshøgda	**	**	***	**	***	*(*)	(-)	**	***
Skotjernhaugen	**	**(*)	**(*)	**	*(*)	***	***	**(*)	**
Skotjernfjell Øst	***	**(*)	**(*)	**	**	**(*)	(-)	**	**(*)
Svartputt Høgkollen	**	**	**	***	**(*)	**	(-)	**	**
Snellingen syd	***	**(*)	**	**(*)	**(*)	***	(-)	**(*)	***
Tot for området	***	**	***	**	***	*	(*)	**	***

EVENTYRSKOG - verneplan II prioritet A

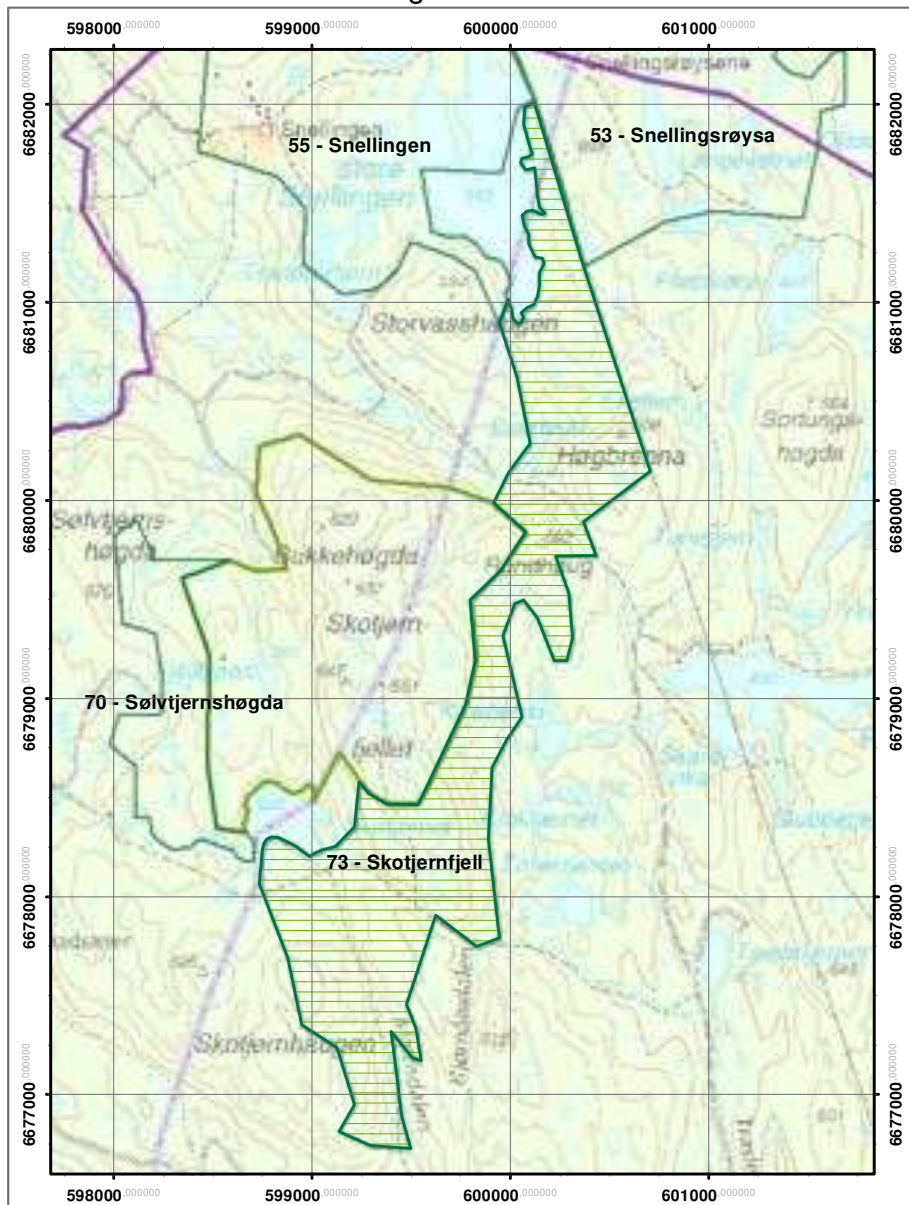
Skotjernfjell

Terningkast: 5

Areal: 235,318 ha

Naturvernforbundet i Oslo og Akershus

Dato: 18.03.2011



SLOTTET - BARLINDÅSEN

To områder fra eventyrskogregistreringen som er sydd sammen til ett verneforslag. Barlindåsen og omgivelsene rundt Jonstjern er Slottet er en spennende og fantasieggende åsrygg med mange lokale variasjoner, gammel og naturlig utviklet skog og stillhet.

Referansedata

Fylke: Buskerud
Kommune: Ringerike
Kartblad: Nordmarka
H.o.h.: Ca 480-540 moh.
Areal Ca. 1.000 da

Områdebeskrivelse

Beliggenhet

Området ligger i østre del av Krokskogen vest for nordre del av Langlivann i Ringerike kommune.

Beskrivelse av området

Området består av en åsrygg i nord/ syd retning ca 1600m lang og 2-400m bred, bredest i nord, og med en markert fjellformasjon Slottet helt i syd. Ryggen har bratte sider mot syd og vest, noe slakere mot nord og øst. Ryggen er jevn med lokale kløfter og skrenter. På selve ryggen er gran dominerende treslag, det er høy bonitet i søkkene og på sidene. Det er spesielt mye Læger, gadd og høgstubber langs områdets vestsida. Avgrensningen sideveis dannes av uthugster.

Helhet

I nordøst ligger Oppkuven naturreservat, rett syd ligger Barlindåsen, registrert og foreslått som verneverdig eventyrskog. Et søkk skiller disse to områdene på det smaleste.

Arrondering

Området er avgrenset mot hogstfelt, ungsog og industriskog.

Adkomst/tilgjengelighet

Skogsbilvei ca 8 km fra P- plass nord for Sørkedalen skole, enten via Stuevannsveien (lettast adkomst langs nedlagt rødmerka løype i nordenden av Stuevann til Kjelen) eller Langliveien (blåsti fra Kringla mot Oppkuven noe hundre meter, deretter skrått opp åssida rett syd til delområde A, eller traktorvei fra Salthølshytta ved fylkesgrensa).

Opplevelsesverdier /Eventyrskogverdier

- Nordøst i skråningen er det mange skrenter og hyller, stedvis stor markfuktighet og endel gressvokste glenner og spor etter eldre plukkugst. A
- I midtre del av området er det gammelskog, myke mosetepper, lyng og store mosegrodde stener. B
- Lengst syd på ryggen gammelskog, høye skrenter av bart fjell opp til et markert platå mot sørøst, svaberg mot sørvest og myrer mellom skrentene. Det er utsikt mot Barlindåsen fra sistnevnte. C

- I nordvest har skrenter og kløfter med mye gammelskog, gadd, læger og høgstubber. D
- Barlindåsen, sør i området har ganske mye spennende, gammel, naturlig skog rundt Jonstjern og nordover og nordvestover. Gran på lav bonitet, med store, gamle og værmerkede furuer på tørre partier, og noe lauvskog rundt myrer og bekker. I kjerneområdet finnes en del gadd, læger og høgstubber som beretter om skogens naturlige utvikling over tid. E
- Jonstjern – en liten juvel av et vann i eventyrskogen. Registrert som separat kjerneområde inne i Barlindåsen-området i eventyrskogregistreringen. Dette området oppleves som en spennende og avsondret verden for seg med stor variasjon i vegetasjon, topografi, landskapsrom og former. Det fremtrer som uberørt og stille. F

Kjerneområdet fortjener terningkast 6, øvrige deler 4.

Alder.

Innenfor delområdene B,C, D og F er det mange svært gamle og grove grantrær.

Uberørt / naturlig.

Det er lite spor av hugst innen området, det skiller seg i så måte tydelig ut fra omgivelsene. De mange døde stående og liggende trær forteller om skog med naturlig livsløp.

Mangfold / variasjon.

Det er stor variasjon delområdene imellom og innen hvert område i romdannelse og terrengformasjoner. Naturlig variasjon mellom granskog og furukoller og med lauv langs myrer og tjern.. Naturlig sjiktet skogstruktur i store deler av området.

Terrengvariasjon.

Internt i området spenner dette fra Slottet i syd med sine skrenter 5-6m blankt fjell til skrenter, hyller og lange slukter i område D. Utad fremstår området som en markert rygg.

Opplevelse av rom.

Myrene nedenfor Slottet i sørøst, katedralskogsrommet og glenner i område B og hyllene i A er eksempler på rom av forskjellig størrelse og karakter.

Opplevelse av stillhet

Her er det fravær av menneskeskapte lyder. Utsikt til begge sider og spesielt stemningen i «katedralskogen» i del B formidler visuell stillhet.

Opplevelse av vann og fuktighet.

Jonstjern og myrene ved Slottet gir en rik opplevelse av vann og fuktighet og hvordan dette påvirker landskapet.

Særpreg.

Fjellformasjonen i sørøst, Slottet, bærer sitt navn med rette. En knatt med dimensjoner som en mindre middelalder festning som ligger som avslutning på en lang rygg, og er fantasieggende og oppdage og spennende å bestige. Vi fristes til å tro den kan ha fungert både som gjemmeded og bygdeborg i tidligere tider.

Verdisetting

Det er glidende overganger mellom delområdene. Vi har gitt området samlet høyeste verdi:
Svært verneverdig ***

Verditabell:

	Alder	Überørt Naturlig	Mangfold Variasjon	Terreng- variasjon	Rom- opplevelse	Oppl. av Vann	Oppl. av stillhet	Sær- preg	Samlet verdi
Delomr. A	**	**	***	***	***	(-)	***	***	**(*)
Delomr. B	***	***	***	**	***	(-)	***	***	***
Delomr. C	***	***	***	***	***	*	***	***	***
Delomr. D	***	***	***	***	***	(-)	***	***	***
Delomr. E	**	**	**	**	*	*	*	**	**
Delomr. F	**(*)	***	***	*	***	***	***	***	***
Tot for området	**(*)	**(*)	***	**(*)	***	**(*)	***	***	***

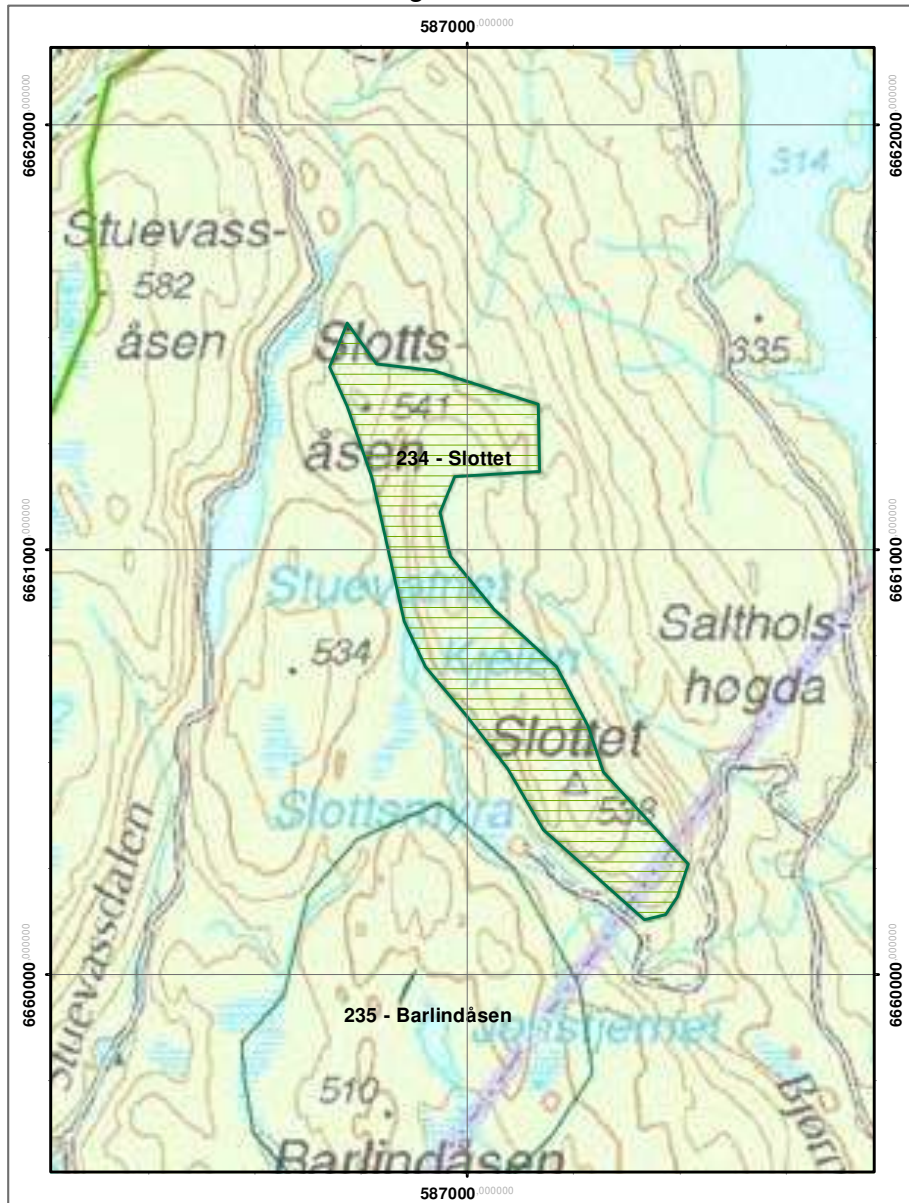
EVENTYRSKOG - verneplan II prioritet A

Slottet

Terningkast: 4
Areal: 33,404 ha

Naturvernforbundet i Oslo og Akershus

Dato: 18.03.2011



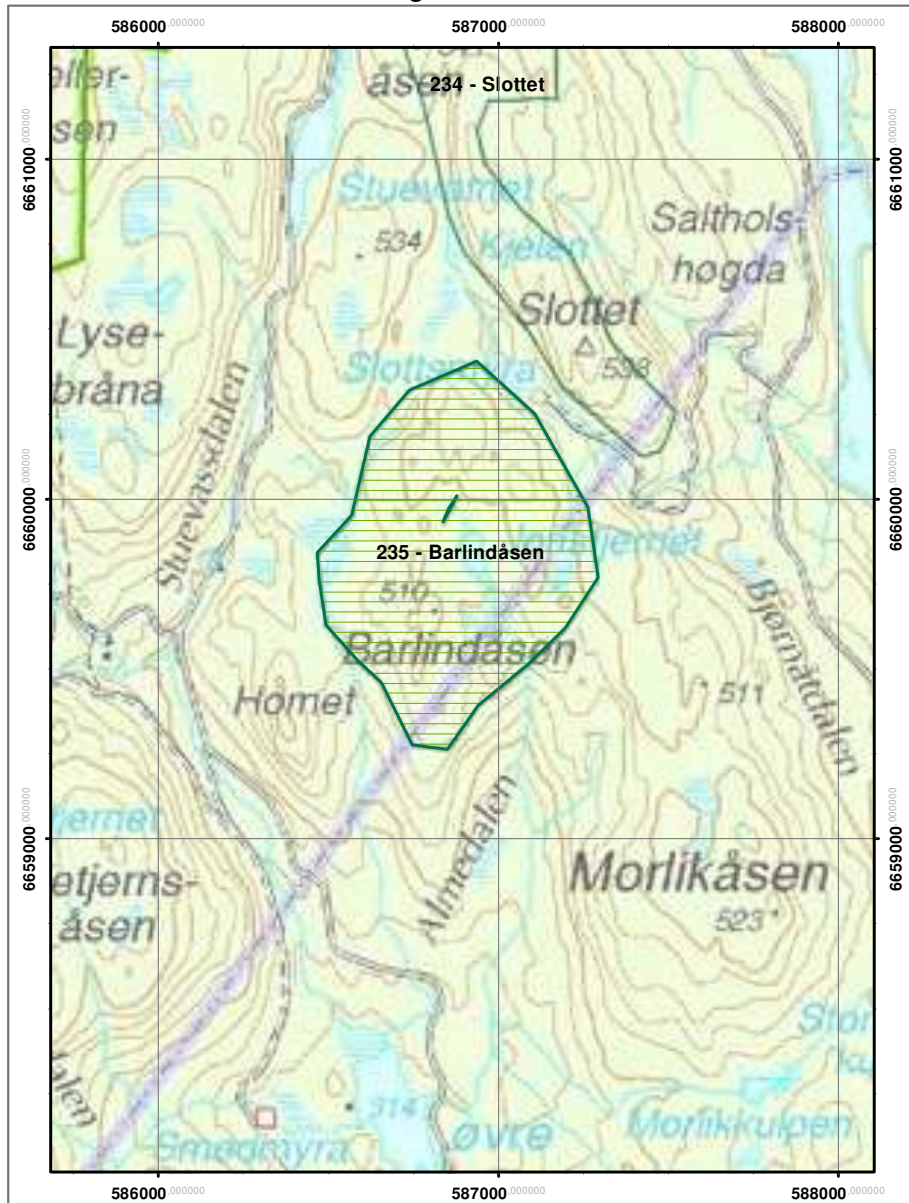
EVENTYRSKOG - verneplan II prioritet A

Barlindåsen

Terningkast: 5
Areal: 59,81 ha

Naturvernforbundet i Oslo og Akershus

Dato: 18.03.2011



SNELLINGSRØYSA

Området utgjør et ganske intakt myr- og skogkompleks med til dels mye naturpreget skog med gamle trær og mye død ved. Myrer og små tjern danner store og små rom i skogen.

Referansedata

Fylke:	Akershus og Oppland
Kommune:	Nannestad og Lunner
Kartblad:	Nordmarka
UTM:	008818
H.o.h:	497 – 568 moh.
Areal:	1870 da
Eier:	Allmenningsskog

Områdebeskrivelse

Beliggenhet

Området ligger helt i Markas nordøstre ”hjørne”, på fylkesgrensa mellom Akershus og oppland. Avstanden til Harestua er 9 km, til Maura 10,5 km

Avgrensning

I vest utgjør høyspentledningen grensen, for øvrig er området avgrenset mot hogstfelt, ungskog og industriskog.

Delområder

Det er ikke skilt ut delområder.

Adkomst/tilgjengelighet

Det går både rødmerka løype og blåmerka sti gjennom området. Begge binder sammen de to populære selvbetjeningsstiene Snellingskoia og Råbjørnkoia (begge DNT-OO). Enkleste adkomst er fra parkeringsplassen ved Bruvoll (3 km) via gården Snellingen.

Sammenheng

Området henger sammen med eventyrskogen Sølvjernshøgda – Skotjernshaugen og Skotjernfjell NR. Vest for høyspentledningen ligger Snellingen vest, som inngår i B-listen i dette verneforslaget. Til sammen utgjør disse områdene et stort, sammenhengende og mangfoldig område, rikt på opplevelser.

Opplevelsesverdier/Eventyrskogverdier

Området utgjør et sammenhengende og ganske intakt myr- og skogkompleks med til dels mye naturpreget skog med gamle trær, sjiktning og mye død ved i ulike nedbrytingsstadier. Myrene og små tjern gir landskapet liv og danner store og små rom i skogen. Skogstrukturen er variert, det samme er trærnes form og størrelse.

Alder	Mye virkelig gammel skog
Uberørt/naturlig	Området framstår som uberørt og naturlig
Mangfold/variasjon	Variasjonen er stor i markfuktighet, vegetasjonsdekke, skogstruktur og treslagsblanding. Dette gir en variert og spennende skogopplevelse
Opplevelse av rom	Både myrer, små tjern og den meget varierte skogstrukturen danner mange og sterke rom.
Terrengvariasjon	Terrenget er rolig, uten brå kast.
Opplevelse av vann og fuktighet	Mange vakre tjern og myrer gir landskapet liv og variasjon i skogdekket.
Kulturminner	Øyangsrøysa, et eldgammelt grenseskille mellom bygdeallmenningene på Romerike, ligger nordvest i området.
Særpreget	Området skiller seg sterkt fra områdene i nord, øst og sør, hvor store flater og ungsog dominerer landskapet. I vest skiller en høyspentledning mot to andre eventyrskoger

Fastsetting av verneverdi

NOAs eventyrskogsregistrering ga området terningkast 3.

	Alder	Uberørt Naturlig	Mangfold Variasjon	Terreng- variasjon	Rom- opplevelse	Oppl. av Vann	Oppl. av Historie	Sær- preg	Samlet verdi
Delomr. A	***	**	***	*	***	*(*)	(-)	**	***
Delomr. B	**(*)	**	***	**(*)	*	(-)	(-)	*	**
Tot for området	***	**	***	**	***	*	(*)	**	***

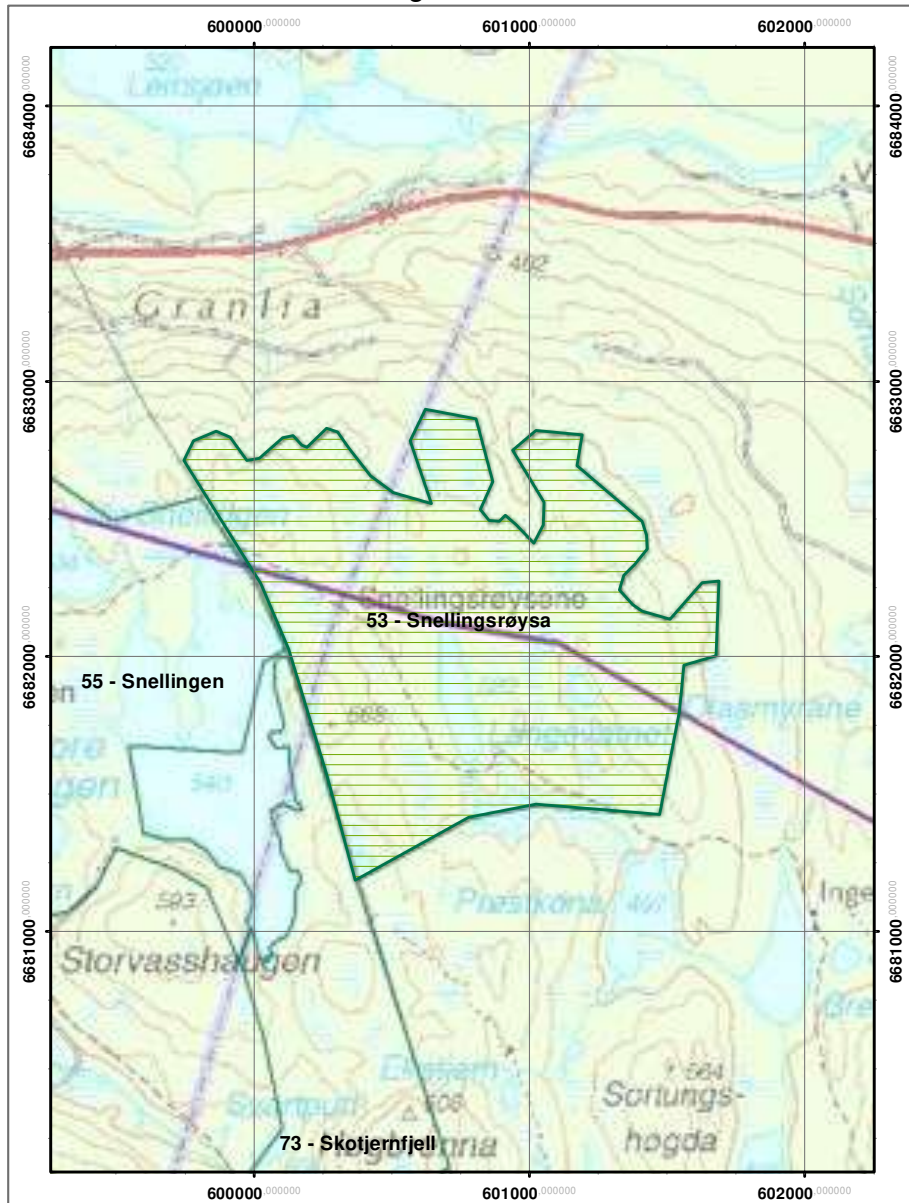
EVENTYRSKOG - verneplan II prioritet A

Snellingsrøysa

Terningkast: 5
Areal: 188,625 ha

Naturvernforbundet i Oslo og Akershus

Dato: 18.03.2011



SOTERUDLEIKEN

Et middelsstort område beliggende langt inne på Krokskogen, men allikevel lett tilgjengelig. Det er et særpreget plataområde, stille, lettgått og med vid utsikt i alle retninger. Særpreget er fantasieggende.

Referansedata

Fylke:	Buskerud
Kommune:	Hole
Kartblad:	Nordmarka
H.o.h.:	Ca 360-400 moh.
Areal	993 da
Eier:	Løvenskiold

Områdebeskrivelse

Beliggenhet

Området ligger på Krokskogen ca. 5km NNV for By i Lommedalen, vest for Byvann og norre del av Småvann.

Beskrivelse av området

Området er et platå med to mindre topper, jevnhøyde; Steffensberget i nord og Soterudleiken i syd. Et tjern mellom disse renner østover ut i Byvann, ellers er området enspreget; mange - store og små myrer med pytter, småkoller med lyngrabber og stor, gammel furu særlig i vestre del. Samme sted er det mye læger og gadd. Det er noe granskog rundt tjernet i øst og rundt en større myr i nordvest. Rundt myrene på platået er det endel mindre løvtrær. Området begrenses i øst, nord og vest av hugstfelt / ungskog i sidene opp mot platået. En blåsti til Myrsetera (DNT) går over Steffensberget.

Arrondering og inndeling i delområder

Terreng og vegetasjonsforskjeller gjør det naturlig å dele området i to:

- A. Steffensberget, meget lite ca. 1/20 av område B
- B. Soterudleiken

Adkomst/tilgjengelighet

Lettest på skogsbilvei fra By i Lommedalen ca 5 km frem til dammen i sydenden av Byvann, deretter blåstien mot Myrseter.

Opplevelsesverdier /Eventyrskogverdier

Delområdene har rabber, lyng og furuvegetasjon felles, men er ellers ulike.

Delområde A

Området er stille med vid utsikt vestover.

Delområde B

Området fremstår uberørt og variert. Det har alle grader av vannopplevelse fra myr og pytt til bekk og vann. Det er to store landskapsrom; nordligste myr på platået og gryta rundt Steffenstjernet.

Flatens spredte vegetasjon og utsikt vestover forsterker følelsen av å befinne seg på et høydeplatå. Det er fantasi-eggende; under sydligere breddegrader ville vandring over platået vært savannen.

Den vegetasjonen som er tilpasser seg vekstbetingelsene, og illustrer dermed mangfold og variasjon. Det er mye spor av elg i området; ekskrementer, tråkk og skjelett.

Alder	Bortsett fra store enkelte furuer er trærnes dimensjoner middels. Alder kan likevel være betydelig, mens veksten hemmes av forholdene på stedet, eksempelvis sur myrjord eller mangel på vann. Det er ingen spor etter hugst i området og vi antar derfor at den vegetasjonen som er kan ha betydelig alder.
Überørt/naturlig	Hele platået viser en naturlig utvikling. Døde trær i alle stadier av nedbrytning, fravær av hugstspor og elgens liv på platået underbygger dette.
Mangfold/variasjon	Det er stor variasjon i fuktforholdene og som følge av dette også i vegetasjonen; fra små bjerkebusker rundt myrpyttene til kronglefuruer på fjellrabbene mot vest. Luktene følger med; fuktig, råtnende myrjord og tørr solvarm furunålslukst.
Opplevelse av rom	Forruten myrene og gryta rundt Steffenstjernet kan platået betraktes som et større sammenhengende landskapsrom løftet opp over det omliggende landskapet og med himmelhvelvingen som tak og utsikten vegger med mange vinduer. Ganske fantasieggende i alle fall!
Terrengvariasjon	Denne er tydeligst i kanten av platået; i skråningen mot vest og fra Sotetudhøgdene mot Steffenstjernet.
Opplevelse av vann og fuktighet	Alle former; myr, putt, vann og bekk.
Kulturminner	Ingen kulturminner i området. Landskapet rundt er rolig og vidt.
Særpreget	Dette skinner igjennom i det som er sagt foran; platået som avviker fra omliggende landskap. Dette er et område fjernt fra menneskeskapte lyder, mens naturens egne, fugl og vindens stille sus i myrgresset og tretoppene som legger et slør av velvære over stedet. «Platåfølelsen» forsterker den visuelle stillhet.

Fastsetting av verneverdi

Et middels stort område fra NOAs eventyrregistreringer som med sitt særpregede og øvrige opplevelseskvaliteter fortjener betegnelsen: Svært verneverdig ***

Ved samlet verdisetting har vi vektlagt område B's arealovervekt i forhold til område A.

	Alder	Uberørt Naturlig	Mangfold Variasjon	Terreng-variasjon	Rom-opplevelse	Oppl. av Vann	Oppl. av stillhet	Sær- preg	Samlet verdi
Delomr. A	**	**(*)	*	*	(-)	(-)	***	*	*
Delomr. B	***	***	***	**	***	**	***	***	***
Tot for området	***	***	***	**	***	**	***	***	**(*)

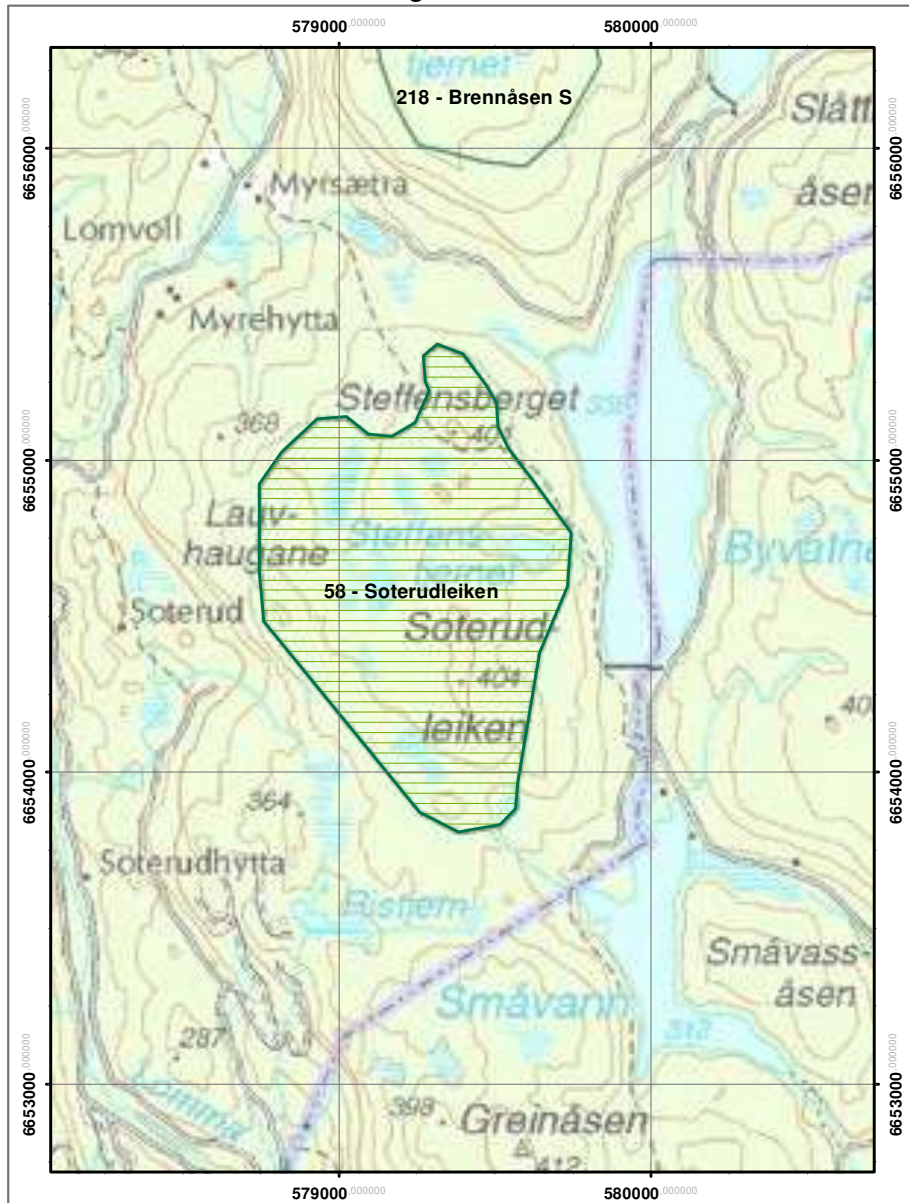
EVENTYRSKOG - verneplan II prioritet A

Soterudleiken

Terningkast: 5
Areal: 99,27 ha

Naturvernforbundet i Oslo og Akershus

Dato: 18.03.2011



STORFLÅTAFLAKA

Området er sterkt varierende fra lavvokst, bustete fjellskog til storvokst granskog. Det finnes også koller og myrpartier med flotte furuer.

Referansedata

Fylke:	Buskerud
Kommune:	Ringerike
Kartblad:	Nordmarka
UTM:	825674
H.o.h:	560 - 639
Areal:	848 da
Eier:	Løvenskiold

Områdebeskrivelse

Beliggenhet

Området ligger øst i Ringerike kommune, mellom vannene Storflåtan og Spålen. Avstanden til Hønefoss er 13 km og til Damtjern 6,5 km.

Avgrensning

Området er i øst avgrenset mot Spålen – Katnosa NR, for øvrig mot hogstfelt, ungskog. og industriskog.

Delområder

Vi har delt området i fire: Langtjern Øst, Langtjern Vest, ”Lia” og ”Topplåtået” (resten)

Adkomst/tilgjengelighet

Det går rødmerkete løyper, blåmerka sti og en skogsbilvei øst i området. Sinderdammen turisthytte (DNT-OO) ligger 4 km nord for området. Letteste adkomst med ski/sykkel fra Damtjern (6,5 km). Skogen og terrenget egner seg for turer utenfor sti og løype, sommer som vinter.

Sammenheng

Området grenser inn til Spålen – Katnosa NR og inngår i konglomeratet av eventyrskoger syd, vest og nord for dette.

Opplevelsesverdier/Eventyrskogverdier

Storflåtaflaka består av 4 delområder:

Langtjern Øst, avgrenset mot Langtjern vest av veien inn til Spålsseter: Landkspet rundt Langtjern med lysåpen, letttilgjengelig barblandingskog med flotte maleriske furuer.

Langtjern og myrpytten sør for Nautsundkollen, samt flere støre og mindre myrer bidrar til områdets lysåpne preg og gir landskapet liv.

Langtjern vest : I lia vest for Langtjernsveien er det et mindre ”vilt” skogparti, med hufs og bratte skrenter og storvokst granskog. Sør og vest for dette er det koller og flaberg med gammel barblandingskog med flotte furuer. To myrpartier med gamle furuer gir området et preg av kontinuitet. På toppen er det god utsikt østover. En gammel grensestein finnes i den øverste ”avsatsen” i området.

”Lia” er et mindre område med gammel til meget gammel granskog med naturskogpreg: naturlig sjiktning, stor alderspredning, død ved av ulik nedbryting. I sør går området over i mer påvirket skog, ned mot Langtjernsveien. I vest går område over i et fjellskogliknende område med myrer og et lite tjern, tilhørende neste delområde. Området har mange flotte skogsrom.

Topplataet (resten) består av lavvokst, bustete fjellskog med store innslag av bjørk, særlig i nord og øst. I syd går området over i en rygg som heller nedover mot syd. Her blir skogen større og frodigere. Området har flere myrer og en liten putt i nord. Dette området omgis av mer påvirket skog, med kiler av ungsog inn i området.

Alder	Veldig gammel skog li ”Lia” og i Langtjern Vest.
Uberørt/naturlig	Særlig ”Lia” og Langtjern Vest framstår som svært uberørt og naturlig, men disse er adskilt av et meget smalt belte (50-100) med bjørkeskog etter en tidligere hogst.
Mangfold/variasjon	Naturtilstanden i området byr på et stort spenn av opplevelser. Skogen varierer mellom de tre delområdene og er i seg selv meget variert, hver på sin måte. Naturlig sjiktning og treslagsfordeling. Området har det mangfoldet som naturgrunnet gir gunnlag for – inne i disse næringsfattige, snørike innlandsområdene.
Opplevelse av rom	Det er særlig i området ”Lia” og i den vestre delen av Langtjernsområdet at romfølelsen er sterkest.
Terrengvariasjon	Vest for Langtjernsveien er det et ”vilt” parti med skrenter, små stup og store steinblokker. For øvrig er landskapet rolig, uten dramatik.
Opplevelse av vann og fuktighet	Langtjern, myrkulpene og flere myrer bryter opp skogsdekket og bidrar til områdets lysåpne preg.
Kulturminner	Ingen kjente
Særpreg	Delområdene Langtjern Øst og Vest og ”Lia” adskiller seg tydelig fra omkringliggende industriskoger. Topplataet faller i vest ned i et dalsøkk med eldre skog, som muligens bør inngå i et verneområde. Dette er ikke registrert av NOA. For øvrig er også dette delområdet omgitt av industriskog i ulike faser.

Arrondering

Området kunne vært registrert som tre forskjellige områder, men NOA har valgt å se dem som en helhet, der delene kompletterer og beriker hverandr

Fastsetting av verneverdi

NOAs eventyrskogregistrering ga området terningkast 5.

	Alder	Uberørt Naturlig	Mangfold Variasjon	Terreng- variasjon	Rom- Opplevelse	Vann	Oppl. av Historie	Sær- preg	Samlet verdi
Langtj. Ø	**(*)	**(*)	**	*	**	**(*)	(-)	**	**
Langtj. V	***	***	**(*)	**(*)	**(*)	*	(-)	***	***
”Lia”	***	***	**(*)	**(*)	***	(-)	(-)	**(*)	***
Topp- plataet	**(*)	**(*)	**	**	*	*	(-)	*	**
Tot for området	***	**(*)	**(*)	**	**	**	(-)	***	**(*)

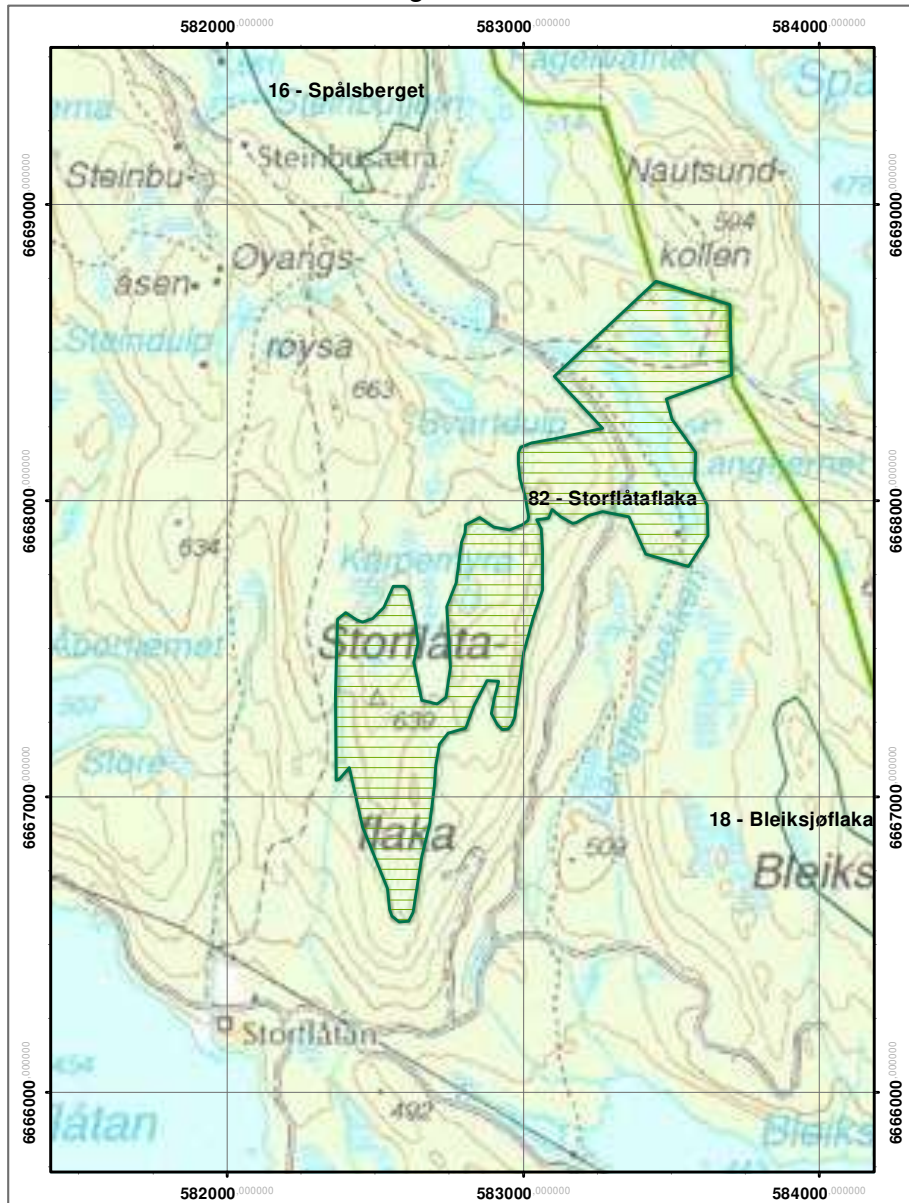
EVENTYRSKOG - verneplan II prioritet A

Storflåtaflaka

Terningkast: 5
Areal: 82,253 ha

Naturvernforbundet i Oslo og Akershus

Dato: 18.03.2011



SØTTJERNDALEN - FUGLEMYRA

Dette store området, som består av en rekke delområder, utgjør et så godt som sammenhengende eventyrskogområde i forlengelsen av Søndagsbrenna – Merrtjern naturreservat.

Referansedata

Fylke:	Buskerud
Kommune:	Ringerike og Hole
Kartblad:	Nordmarka
UTM:	828575
H.o.h:	420 – 680 moh.
Areal:	2057 da
Eier:	Løvenskiold

Områdebeskrivelse

Beliggenhet

Området ligger helt sørøst i Ringerike kommune, med en liten snipp inn i Hole. Avstanden er ca 5 km fra Sørkedalen.

Avgrensning

Området er i nord avgrenset mot reservatet, for øvrig er avgrensningen foretatt mot hogstfelt, ungskog og industriskog.

Delområder

Vi har delt området opp i fire delområder: Karlstadmyra, Fuglemyra, Mørkreiåsen-Kampeknerten, Søttjersberget-Søttjersdalen og Kjerkeberget-Høgåsen.

Adkomst/tilgjengelighet

Det går merket sti og løype i den vestre delen av området, for øvrig er området ”veiløs villmark”. Letteste tilgang er med sykkel fra Sørkedalen til de ytre deler av Søttjersdalen, hvorfra man kan velge å ta for seg ulike deler av området. Også Kampesetra er et velegnet utgangspunkt, det samme gjelder veien på sørsiden av søndre Heggelivann. **Avstanden**

Sammenheng

Området er meget stort og mangfoldig, og utgjør således en velegnet enhet i seg selv. Sammen med naturreservatet i nord, kan dette bli ett av Markas større sammenhengende områder med store opplevelsesverdier.

Opplevelsesverdier/Eventyrskogverdier

Området Søttjersdalen– Fuglemyra har det meste: Stor gammalskog, furukoller, vide myrer og små putter, mystiske rom og trolske daler, villmark, men også rolige idyller. De aller fleste kriteriene oppfylles i området; i større eller mindre konsentrasjon. Karlstadmyra og Fuglemyra er åpne myrlandskap omgitt av lysåpenfuruskog. Søttjersberget har spennende storskog, med koller med furu, små søkk og følelse av villmark. Det samme gjelder Søttjersdalen, den trange og ville dalen som i nord huser det urørte rommet rundt Søttjernet –

som har gitt området sitt navn. Mørkreiåsen og Kampeknerten har noen innslag av påvirkning, men har fortsatt store kvaliteter og er viktige for sammenbindingen til reservatet.

Alder	Den eldste skogen finnes i delområdet Søttjernsberget-Søttjernsdalen, der en kan finne naturpreget skog langt over ”hogstmodenhetsalder”. Men også i de andre delområdene er det innslag av virkelig gammel skog og selvsagt hovedsakelig ”hogstklase 5”.
Uberørt/naturlig	Også her er det sentrale delområdet som scorer høyest, men naturpreget er også sterkt i de sørvestlige områdene. Området har et rikt dyre- og fugleliv.
Mangfold/ variasjon	Området huser et stort mangfold i naturtyper, fra det helt rike til det helt fattige, fra det tørre til det våte. Variasjonen er stor, som følge av sjiktet skogtilstand og den store naturlige variasjonen. Granskogen dominerer, men betydelige innslag av furu, og også noe lauv i syd- og vestvendte hellinger.
Opplevelse av rom	Området har mange og sterke rom i terrenget og den varierte skogen bidrar til at også skogsrommene har stor variasjon.
Terrengvariasjon	Med høydeforskjeller på 140 meter, dype søkk og mange koller har området stor terrengvariasjon. Flere steder i området er det flott utsikt.
Opplevelse av vann og fuktighet	Bortsett fra Søttjernet og noen mindre putter er det lite vann i området, myrene bidrar mer til dette opplevelseskriteriet
Kulturminner	Det er ingen kjente kulturminner i området.
Særpreget	Villmark. Naturskog. Stillhet. Skogensomhet

Fastsetting av verneverdi

I eventyrskogregistreringen fikk Karlstadmyra ”terningkast” 3, Mørkreiåsen-Kampeknerten og Høgåsen-Kjerkeberget ”terningkast” 4 og sentralområdet ”terningkast” 6. Delområdet Søttjernsberget-Søttjernsdalen er det absolutt største av delområdene, og er gitt ekstra vekt i tabellen under. NOA mener at helheten av de 4 delområdene utgjør mer enn summen av delene.

	Alder	Uberørt Naturlig	Mangfold Variasjon	Terreng-variasjon	Rom-opplevelse	Oppl. av Vann	Oppl. av Historie	Særpreget	Samlet verdi
Karlstadmyra	*(*)	*(*)	**	*	**	**	-	**	*(*)
Kampeknerten	**	**	***	**	**	*	-	**	**
Høgåsen	*(*)	**	**	***	*(*)	*	-	**	**
Søttjernsberget	***	***	***	***	***	*(*)	-	***	***
Tot for området	**(*)	***	***	***	***	*	-	***	***

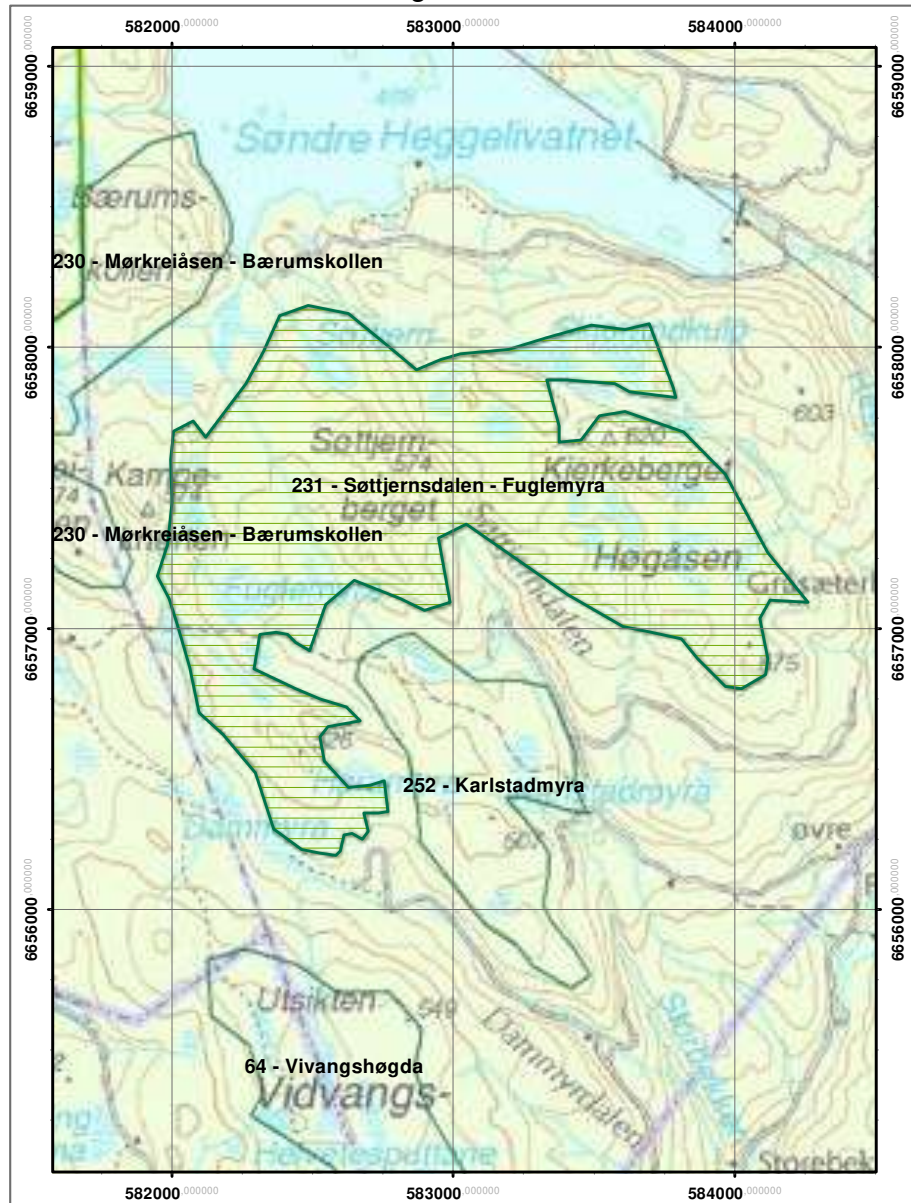
EVENTYRSKOG - verneplan II prioritet A

Søttjersdalen - Fuglemyra

Terningkast: 5
Areal: 205,701 ha

Naturvernforbundet i Oslo og Akershus

Dato: 18.03.2011



TVETJERNA

Området domineres av storvokst granskog med et mangfold av skjegglav og sopp.

Referansedata

Fylke:	Buskerud
Kommune:	Ringerike
Kartblad:	Nordmarka
UTM:	856682
H.o.h:	520 – 565 moh.
Areal:	195 da
Eier:	Løvenskiold

Områdebeskrivelse

Beliggenhet

Området ligger sydøst i Ringerike kommune, inntil Spålen – Katnosa naturreservat.

Avgrensning

Området grenser inn til naturreservatet i nordvest, av myr i øst og for øvrig av hogstfelt, ungskog og industriskog.

Adkomst/tilgjengelighet

Det går både blåmerket sti og en meget populær skiløype gjennom området. En kjentmannspost er plassert i lia øst for N. Tvetjern. Avstanden til Sinnerdammen (DNT-OO) er 4 km, til Katnosdammen (DNT-OO) 3 km. Det er 1 km fra syklbar bilvei i sydenden av Spålen. Avstanden til Sinnervelta (P) er 5 km og til Damtjern (P) 8 km.

Sammenheng

Området er lite, men utgjør ett av mange elementer i et konglomerat av eventyrskoger sør, vest og nord for Spålen-Katnosa naturreservat. Området grenser inn til reservatet, og det er vanskelig å skjønne hvorfor det ikke er en del av verneområdet.

Opplevelsesverdier/Eventyrskogverdier

Her er det skogens naturlighet og velde som dominerer. Storvokst granskog som engang har vært plukkhogd, men som naturen er i ferd med å ta tilbake. Digre kjemper ligger velte overende. Skjegglaven blafrer i vinden og det er et yrende liv av fugl og insekter, i tillegg til stort mangfold av sopp. Skogen er frodig og gir ikke mange glimtene av vannet nede i dalen før man er helt framme på en av knausene rett over vannspeilet.

Alder	Hele området utgjøres av gammel granskog
Uberørt/naturlig	Hele området har et preg av ”urskog”, et gammelskogsområde der naturen får råde fritt.
Mangfold/variasjon	Til tross for bare ett treslag er det stor variasjon i området. Varierende fuktighetsforhold, skjiktning og varierende treavstand skaper stor strukturell variasjon. Det er et mangfold av arter i området, særlig rikt er mangfoldet av sopp og lav.
Opplevelse av rom	Landskapsrommet rundt Tvetjerna har skogmystikken som kjennetegn: Omgitt av storvokst granskog, nede i en dyp dal, ofte frostrøyk. Et lukket rom med klart definerte vegger. Også skogstrukturen bidrar til en sterk romfølelse, med mange og varierte rom som følge av variasjon i strukturen.
Terrengvariasjon	Store deler av området heller bratt ned mot Tvetjerna, mest skrenter, men også noen mindre bergvegger.
Opplevelse av vann og fuktighet	Tvetjerna ligger som områdets opplevelsesmessige og geografiske midtpunkt.. Myrene i øst er også flotte.
Kulturminner	Gamle hesteveier både på østsiden av tjerna og langs bekken ned til Spålen. Blåmerka sti går i gammel setervei mellom Lorthølsetra (Steinvollen seter) og Finnerudseter. Kulturminnene preger ikke omr.
Særpreget	Stilhet. Mektighet. Naturlighet. Trolsk.

Fastsetting av verneverdi

I NOAs eventyrskogregistrering er om området gitt ”terningkast” 4, men omfattet da et større område østover til Tvetjernspullen. Med denne avgrensningen ville området fått ”terningkast” 5.

	Alder	Uberørt Naturlig	Mangfold Variasjon	Terreng-variasjon	Rom-opplevelse	Oppl. av Vann	Oppl. av Historie	Sær-preg	Samlet Verdi
Tot for området	***	***	**(*)	**(*)	***	***	*	***	**(*)

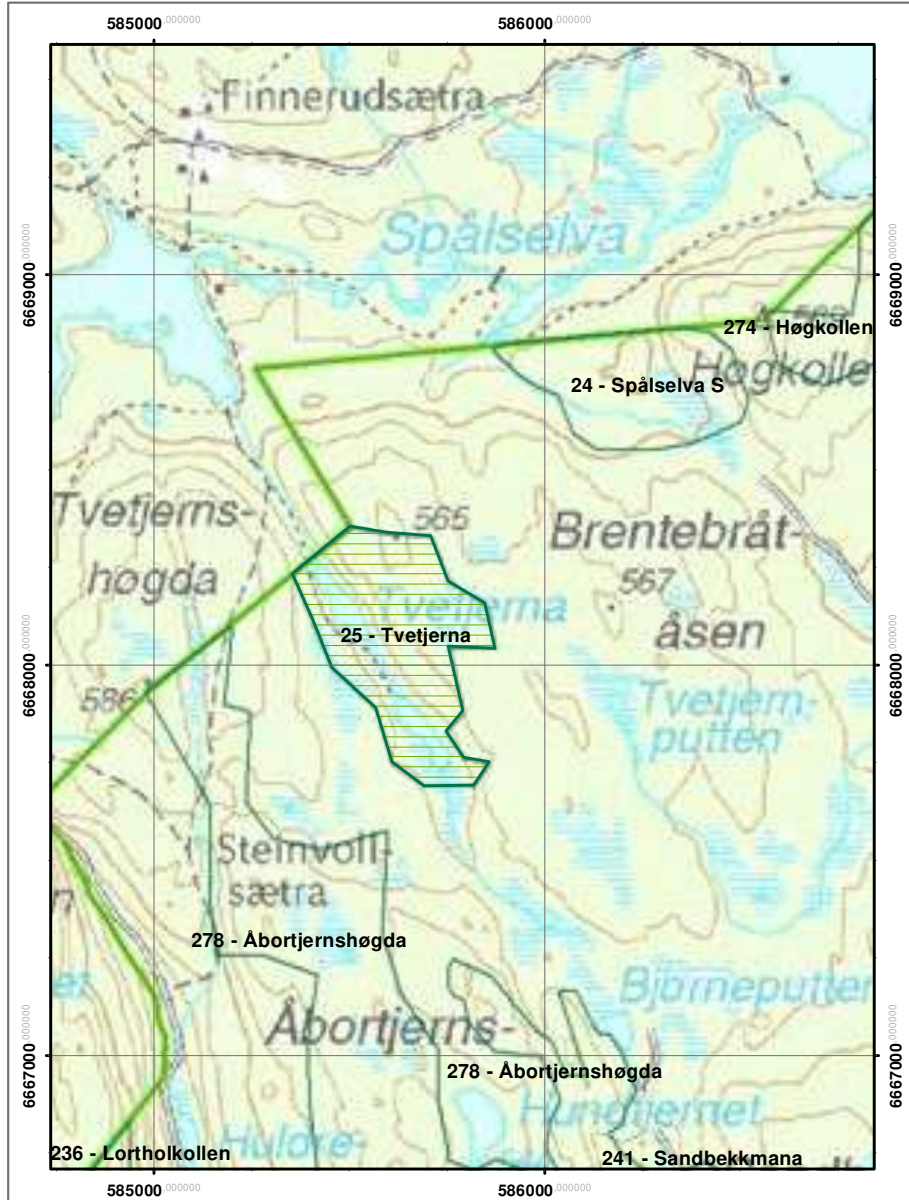
EVENTYRSKOG - verneplan II prioritet A

Tvetjerna

Terningkast: 5
Areal: 19,642 ha

Naturvernforbundet i Oslo og Akershus

Dato: 18.03.2011



TØRKERUDTJERNET UGLEHØGDENE

Området preges av mye gammel skog, en rekke flotte myrer og tjern og sterke opplevelser av vann og rom.

Referansedata

Fylke:	Buskerud
Kommune:	Ringerike
Kartblad:	Nordmarka
UTM:	795735
H.o.h:	525 – 605 moh.
Areal:	965 da
Eier:	Bondeskog

Områdebeskrivelse

Beliggenhet

Området ligger helt nordøst i Ringerike kommune, mellom innsjøene Mosjøen og Øyangen. Avstanden til Jevnaker er 5 km, til Hønefoss 10 km og til Ringollen 3 km

Avgrensning

Området er avgrenset mot Øyangen og hyttebebyggelse i vest, for øvrig mot hogstfelt og yngre skog.

Delområder

Området er delt it nordre område rundt Tørkerudtjernet, et midtparti rundt Øyangsdammen og et sydlig område rundt høgdene vest for Uгла-vannene.

Adkomst/tilgjengelighet

Området er nærområde for mange hytter i Øyangen området. Det går både blåmerket sti og rødmerkede skiløyper gjennom området. Enkleste adkomst er fra veien Øyangen – Mosjøen (mulig å parkere i ytterkant av området), eller på ski fra Jonsetangen (P) ved Øyangen. Avstanden til Ringkollstua er 3 km og til Sinderdammen turisthytte (DNT-OO) 2 km.

Sammenheng

Området er adskilt med noen få hundre meter fra Uglehøgdene øst og Spålsberget eventyrskog. I vest er det en liten kilometer til Honerudsetermyrene og Gjørudshaugen.

Opplevelsesverdier/Eventyrskogverdier

Området Tørkerudhaugen – Uglehøgdene preges av mye gammel skog, en rekke flotte myrer og tjern, og sterke opplevelser av vann og rom.

Alder	Mye gammel skog, men islett av mindre hogstpåvirkning, for det meste arrondert utenfor avgrensningen
Uberørt/naturlig	Området bærer preg av tidligere tiders skogskjøtsel, med mye sjiktet, plukkhogd skog. Partier i Uglehøgden virke mer upåvirket enn resten av arealet.
Mangfold/variasjon	Skogen i området er meget variert som følge av stor variasjon i fuktighet og jorddybde. Fortidens skjøtsel har bidratt til variasjon i skogstruktur.
Opplevelse av rom	Området har mange og markerte rom. Særlig må nevnes dalen mellom st. Uгла og Mosjøen, men også rundt myrer og putter, og alle skogsrommene i gammelskogen.
Terrengvariasjon	Terrenget er bratt, neste vilt i lia vest for Uгла og fra Ugle-bekken og opp lia vestover
Opplevelse av vann og fuktighet	Øyangen, med alle dens øyer og nes, Uгла, dypt nede i dalen, Øyangseltas øvre og nedre del gir meget gode opplevelser av vann, det samme gjør alle de små tjernene i området
Kulturminner	Gammelt sagbruk i Øyungselva, der skiløypa fra Mosjøen krysser. Øyangsdammen har en lav steindam.
Særpreg	Området skiller seg fra mer påvirkede områder rundt og utgjør en viktig ramme for den nordøstre delen av Øyangen.

Fastsetting av verneverdi

NOAs eventyrskog registrering ga området terningkast 4.

	Alder	Uberørt Naturlig	Mangfold Variasjon	Terreng- variasjon	Rom- opplevelse	Oppl. av Vann	Oppl. av Historie	Sær- preg	Samlet Verdi
Tørkerud- tjern	**	**	**	*	**(*)	**(*)	(-)	**	**
Øyangs- dammen	**	**	**	**	(*)*	***	**	**	**
Ugle- høgden V	***	**(*)	**(*)	***	**(*)	***	(-)	**	***
Tot for området	**(*)	**	**	**	***	***	*	**	**(*)

EVENTYRSKOG - verneplan II prioritet A

Tørkerudhaugen - Uglehøgden

Terningkast: 4

Areal: 166,982 ha

Naturvernforbundet i Oslo og Akershus

Dato: 18.03.2011



WARDÅSEN

Vardåsen er et markant landemerke som sees tydelig fra hele Oslogryta. Svaberg er et markert innslag i hele området, som også kan sees på lang avstand. . I nordhellinga er det grov granskog med noe innslag av furu, bjørk og osp. Råtadalen i vest har urskogspreg, med spredte forekomster av barlind. På ryggen sørover dominerer furua, med innslag av einer og lauv, innimellom svabergene. Rundt Vardetjern vokser skrinn furuskog på flotte svaberg.

Referansedata

Fylke:	Akershus
Kommune:	Asker
Kartblad:	Vestmarka
UTM:	794314
H.o.h:	240 - 349 moh
Areal:	1859 da

Områdebeskrivelse

Beliggenhet

Området ligger sentralt i Asker, omgitt av bebyggelse og kulturlandskap.

Avgrensning

Mot slalombakke og bebyggelse i øst, mot verneområdebebyggelse og skog i nord, mot kulturlandskapet i vest og syd.

Delområder

Ikke splittet i delområder.

Adkomst/tilgjengelighet

Gullhella stasjon og Drengsrud hpl og P-plass ved slalombakken er de enkleste adkomstmulighetene. Området har både merkede og umerkede stier, og en lysløype går i utkanten av området. Avstanden til Drengsrud er 1,5 km.

Tilrettelegging

Området er et typisk nærområde for bebyggelsen rundt, og inneholder skibakke, organisert klatrefelt og et vell av stier. Det er utarbeidet en egen brosjyre om eventyrskogen, samt orienteringskart.

Sammenheng

Området ligger isolert fra resten av Marka. Slottsfjellet eventyrskog ligger innenfor samme ”Markaøya”, en snau kilometer i vest.

Opplevelsesverdier/Eventyrskogverdier

Vardåsen er et markant landemerke som sees tydelig fra hele Oslogryta. Svaberg er et markert innslag i hele området, som også kan sees på lang avstand. Tydelige skuringsstriper på svabergene tyder på at terrenget ble formet av isen under den siste istida. Fra de flotte svabergene på østsiden av topplataet er det vid og fin utsikt mot Oslofjorden, Kjekstadmarka og fjerne fjell i vest.

Nord på plataet vokser det variert skog med gran og furu, med innslag av lauvtrær som bjørk og rogn. I nordhellinga er det grov granskog med noe innslag av furu, bjørk og osp. Råtadalen i vest har urskogspreg, med spredte forekomster av barlind. På ryggen sørover dominerer furua, med innslag av einer og lauv, innimellom svabergene. Rundt Vardetjern vokser skrinn furuskog på flotte svaberg.

Det er få tegn på hogst i de høyereliggende delene, det er flere steder innslag av død ved. Det er også mange flotte rom der myrene bryter opp skogdekket, med kantsoner av gran og lauv.

På sørsiden stuper fjellveggen bratt ned, og kan sees på lang avstand som en markant rygg.

Alder	Området har mye gammel skog
Uberørt/naturlig	Toppområdet er ganske uberørt, og lia i nordøst har naturpreget gammelskog. Her er det også en del død ved.
Mangfold/variasjon	I den bratte sørvesthellinga er det gode innslag av lauvskog, for øvrig dominerer barskogen. Skogstrukturen er for det meste sjiktet.
Opplevelse av rom	Både rundt Vardetjern og de små myrene på topplataet er det markerte rom. Også storskogen i nordhellinga har flere store og små skogsrom.
Terrengvariasjon	Veksler mellom rolige former på toppen med store blankskurete sva til bratte hufs, skrenter, spennende hyller og kløfter i lisidene.
Opplevelse av vann og fuktighet	Fra Vardetjern og myrene på toppen renner flere mindre bekker i nordøsthellingen
Kulturminner	Varden
Særpreget	Området skiller seg skarpt ut fra de mer kulturpåvirkede omgivesene.

Fastsetting av verneverdi

NOAs eventyrskogregistering har gitt området terningkast 4.

	Alder	Uberørt Naturlig	Mangfold Variasjon	Terreng- variasjon	Rom- opplevelse	Oppl. av Vann	Oppl. av Historie	Sær- preg	Samlet Verdi
Tot for området	***	***	***	***	**	**	*(*)	***	***

EVENTYRSKOG - verneplan II prioritet A

Vardåsen

Terningkast: 4

Areal: 192,026 ha

Naturvernforbundet i Oslo og Akershus

Dato: 18.03.2011



ÅBORTJERNSHØGDA

Området har variert opplevelsesverdier: Eldgammel gran- og furuskog med mektige og maleriske kronglefuruer og grovkvistet skjørtegran. Det er dype søkk med grov skog og vide myrer.

Referansedata

Fylke:	Buskerud
Kommune:	Ringerike
Kartblad:	Nordmarka
UTM:	858668
H.o.h:	Ca 490 -680 moh.
Areal:	522 da
Eier:	Løvenskiold

Områdebeskrivelse

Beliggenhet

Området ligger øst i Ringerike kommune, mellom vannene Vesle Sandungen og Spålen. Avstanden til Hønefoss er 16 km, til Damtjern 8 km og til Sørkedalen 13 km

Avgrensning

Området grenser inn til Spålen-Katnosa NR i nord. For øvrig avgrenses området av flatehogster, ungsog og ensaldret industriskog.

Delområder

Det er ikke skilt ut delområder

Adkomst/tilgjengelighet

Det går veier til områdets ytterkanter fra vesle Sandungen og fra Langlia. Den populære skiløypa fra Spålen til Sandungen går rett nord for området, og i Styggedalen er det fortsatt mulig å følge en nedlagt skiløype. I områdets nordvestre hjørne er det blåmerket sti. Sinderdammen turisthytte (DNT-OO) ligger 4 km i nord, til Kikut er det 8 km. Letteste adkomst er med sykkel fra Sørkedalen til områdets ytterkanter, eller på ski opp fra søndre Tvetjern.

Sammenheng

Området grenser inn til reservatet og inngår i konglomeratet av evnetyrskoger øst, syd og vest for dette.

Opplevelsesverdier/Eventyrskogverdier

Området har variert opplevelsesverdier: Eldgammel gran- og furuskog med mektige og maleriske kronglefuruer og grovkvistet skjørtegran. Et dypt søkk med grov skog (Styggedalen). Vide myrer med gammel skog rundt og en bratt naturskogpreget li i vest. Her kan man oppleve naturens påvirkning av skogen, oppleve særpregede rom og mange små idyller. Dessverre ble det for ca 10 år siden gjennomført en sterkt ødeleggende hogst rundt Hundtjern som er grunnen til områdets avgrensning. Dette området bør enten innlemmes i et verneområde og skjøttes tilbake til stor opplevelsesverdi eller legges inn som et spesielt

område etter Markaforskriften, med aksept kun av tiltak som medfører en restaurering av områdets kvalitet for friluftsliv og naturopplevelse.

Alder	Barblandingsskogen syd for og vestnordvest for Hundtjern er meget gammel, det samme gjelder flere teiger i den vestlige delen av området.
Uberørt/naturlig	De eldste partiene virker også meget naturlige og uberørte. I Styggedalen er skogen i ferd med å få et modent preg, selv om det i tidligere tider har vært drevet plukkhogst. Hogsten rundt Hundtjern trekker ned i denne delen av området.
Mangfold/variasjon	Området har et stort mangfold av opplevelser som følge av varierte skogtyper, variet skogstruktur og bunnvegetasjon. Skogen består hovedsakelig av gran og furu, lauvinnslaget er lite.
Opplevelse av rom	Styggedalen og en rekke slukter i den vestlige delen av området gir tydelige rom. Også skogstrukturen, særlig i den eldste skogen gir fine skogsrom.
Terrengvariasjon	Styggedalen og den bratte vestlia gir stor variasjon i terrenget, men også alle de små sluktene og smådalene i resten av området bidrar til en stor variasjon.
Opplevelse av vann og fuktighet	Hogstene rundt Hundtjern ødelegger opplevelsen av dette vannet. En del myrer bidrar derimot meget positivt
Kulturminner	I vest grenser området til den nedlagte Lorthølsetra (Steinvollen seter)
Særpreget	Området skiller seg sterkt fra de av skogbruket sterkt påvirkede omgivelsene.

Fastsetting av verneverdi

NOAs eventyrskogregistrering ga området terningkast 4.

	Alder	Uberørt Naturlig	Mangfold Variasjon	Terreng-variasjon	Rom-opplevelse	Oppl. av Vann	Oppl. av Historie	Særpreget	Samlet verdi
Tot for området	**(*)	**	**(*)	***	***	*	(-)	**	**(*)

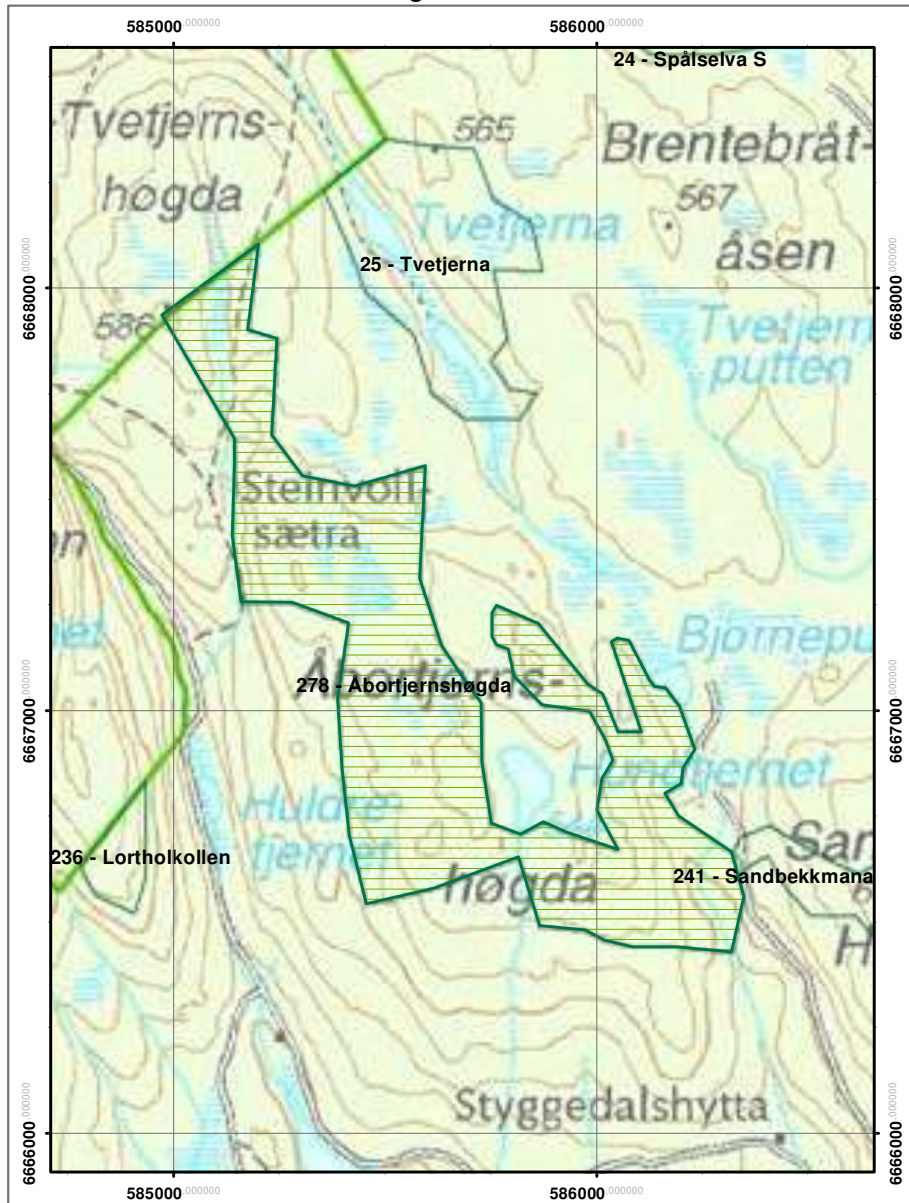
EVENTYRSKOG - verneplan II prioritet A

Åbortjernshøgda

Terningkast: 4
Areal: 64,324 ha

Naturvernforbundet i Oslo og Akershus

Dato: 18.03.2011



Vedleggsoversikt

Kartvedlegg til verneplan II:

Her ligger det oversikter over to typer verneverdige områder som også er foreslått i verneplan II, men som ikke er nærmere omtalt under kategori A.

Se innledningen for nærmere omtale av disse kategoriene.

Verneplan II. Områder med prioritet B

Dette er eventyrskoger som har prioritet B i verneplan II.

Områdene med prioritet B er også eventyrskoger med naturkvaliteter som skiller dem ut fra omgivelsene.

Områdene med prioritet B er presentert med kartutsnitt.

Verneverdige områder som regnes som sikret fordi de er i Oslo Kommunes eie

Dette er områder som allerede er innkjøpt av hensyn til friluftslivet.

NOA anbefaler tett kontakt med Friluftsetaten for sikring av områder og delområder som blir med i verneplanen.

Områdene er presentert med kartutsnitt.

Kartvedlegg fra Verneplan I:

Dette er en oversikt over områdene som ble foreslått vernet under verneplan I, som ble levert i 2009

Tabeller:

NOAs verneforslag verneplan I og II, fordelt etter kategori

NOAs verneforslag verneplan I og II, fordelt etter Markaområder

Tabellene gir oversikt over omfanget av verneforslaget.

Det kan også brukes til å finne spesielle områders plassering i kartoversiktene.

Kartene i dette dokumentet er redusert i størrelse for at ikke nedlastingen skal gå for tregt.

Kartene vil bli lagt ut i full oppløsning på NOAs nettsider.

Kartvedlegg: Verneplan II. Områder med prioritet B

De 84 områdene i Verneplan II er delt i 2 grupper.

Prioritet A omfatter nær alle områder som fikk ”terningkast” 4-6 i eventyrskogregistreringen.

Prioritet B består av de som fikk 1-3 i ”terningkast”.

I denne innstillingen er det bare områdene i prioritetsgruppe A som er beskrevet i detalj.

Det er imidlertid viktig å understreke at *alle* områdene som har fått en verdivurdering *er* eventyrskoger, og gjennom sine naturkvaliteter skiller seg fra omgivelsene og oppfyller Markalovens kriterier i større eller mindre grad.

EVENTYRSKOG - verneplan II prioritet B

Alnsjøen V

Terningkast: 0
Areal: 51,963 ha

Naturvernforbundet i Oslo og Akershus

Dato: 18.03.2011



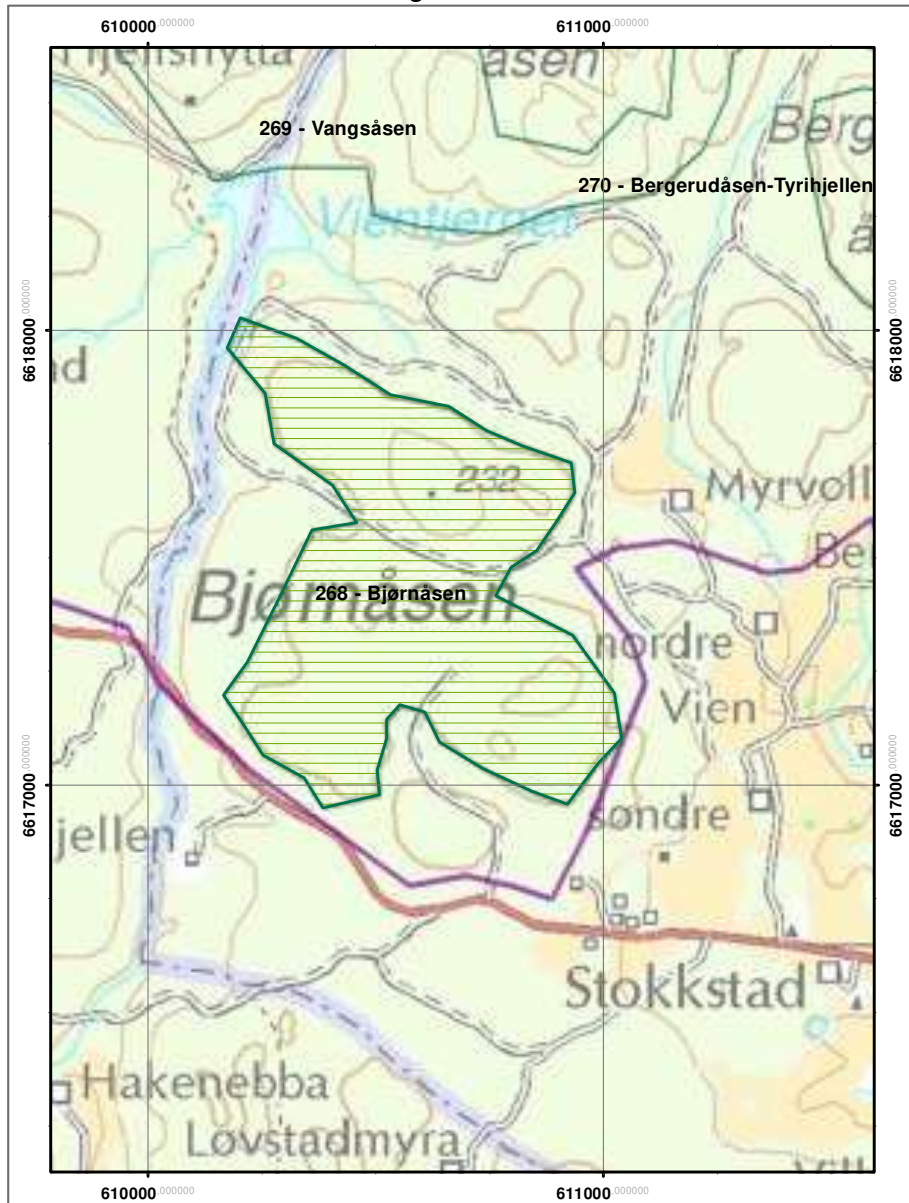
EVENTYRSKOG - verneplan II prioritet B

Bjørnåsen

Terningkast: 3
Areal: 53,313 ha

Naturvernforbundet i Oslo og Akershus

Dato: 18.03.2011



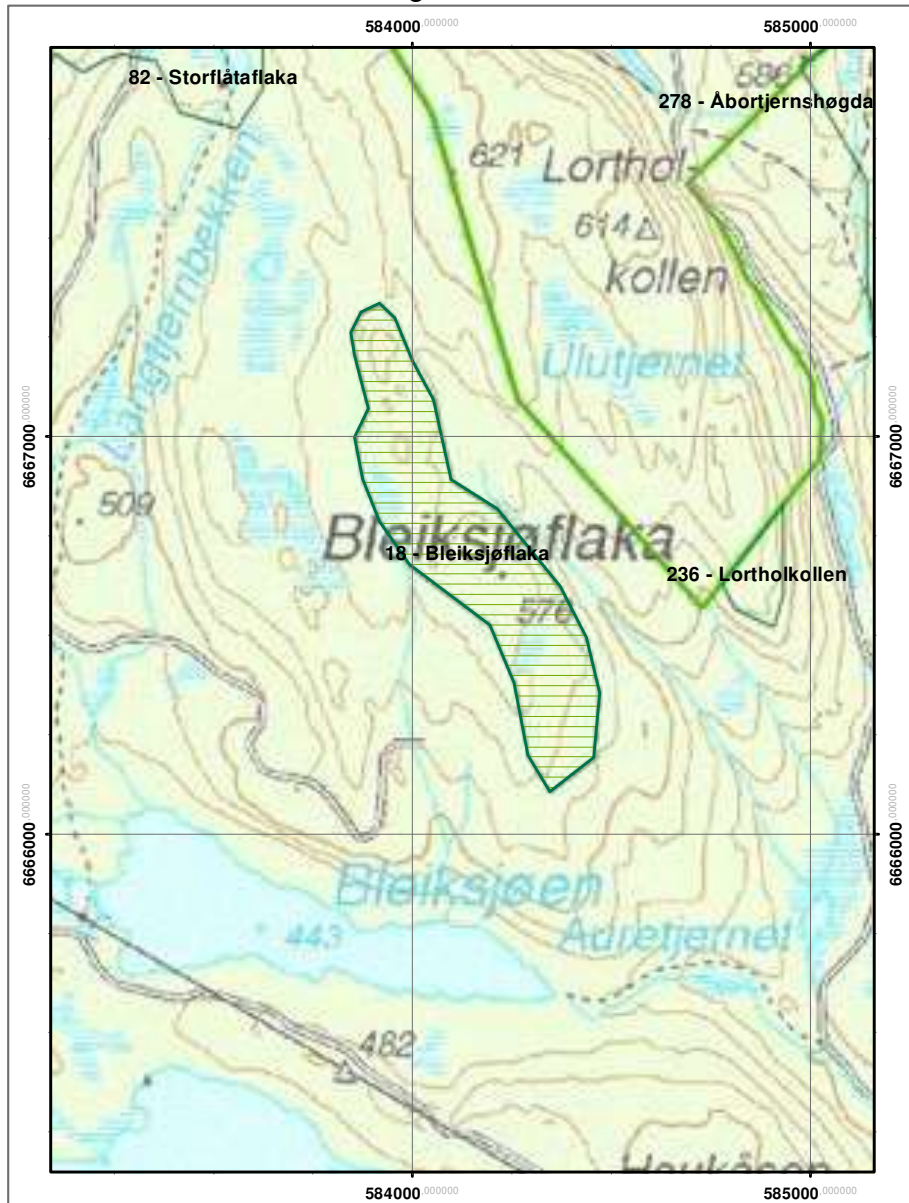
EVENTYRSKOG - verneplan II prioritet B

Bleiksjøflaka

Terningkast: 4
Areal: 25,548 ha

Naturvernforbundet i Oslo og Akershus

Dato: 18.03.2011



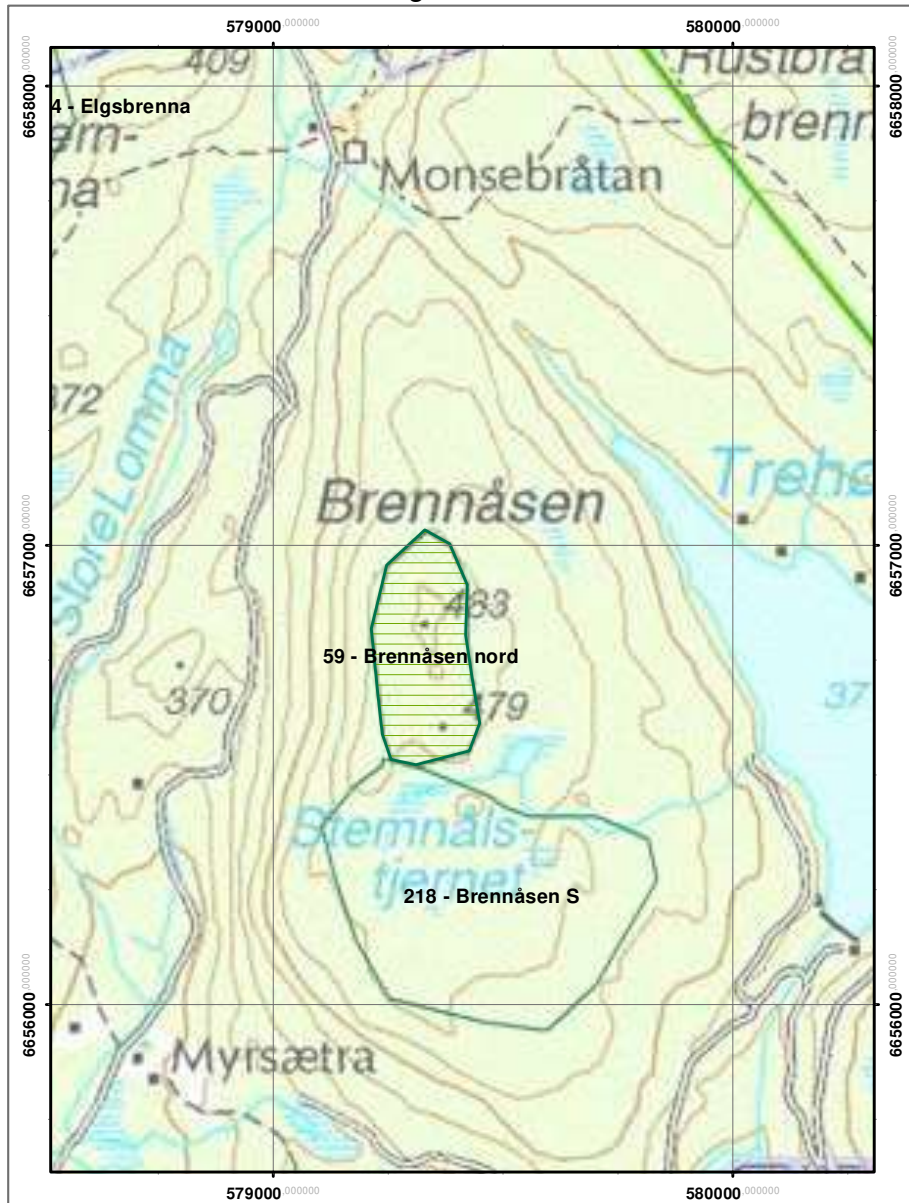
EVENTYRSKOG - verneplan II prioritet B

Brennåsen nord

Terningkast: 4
Areal: 9,101 ha

Naturvernforbundet i Oslo og Akershus

Dato: 18.03.2011



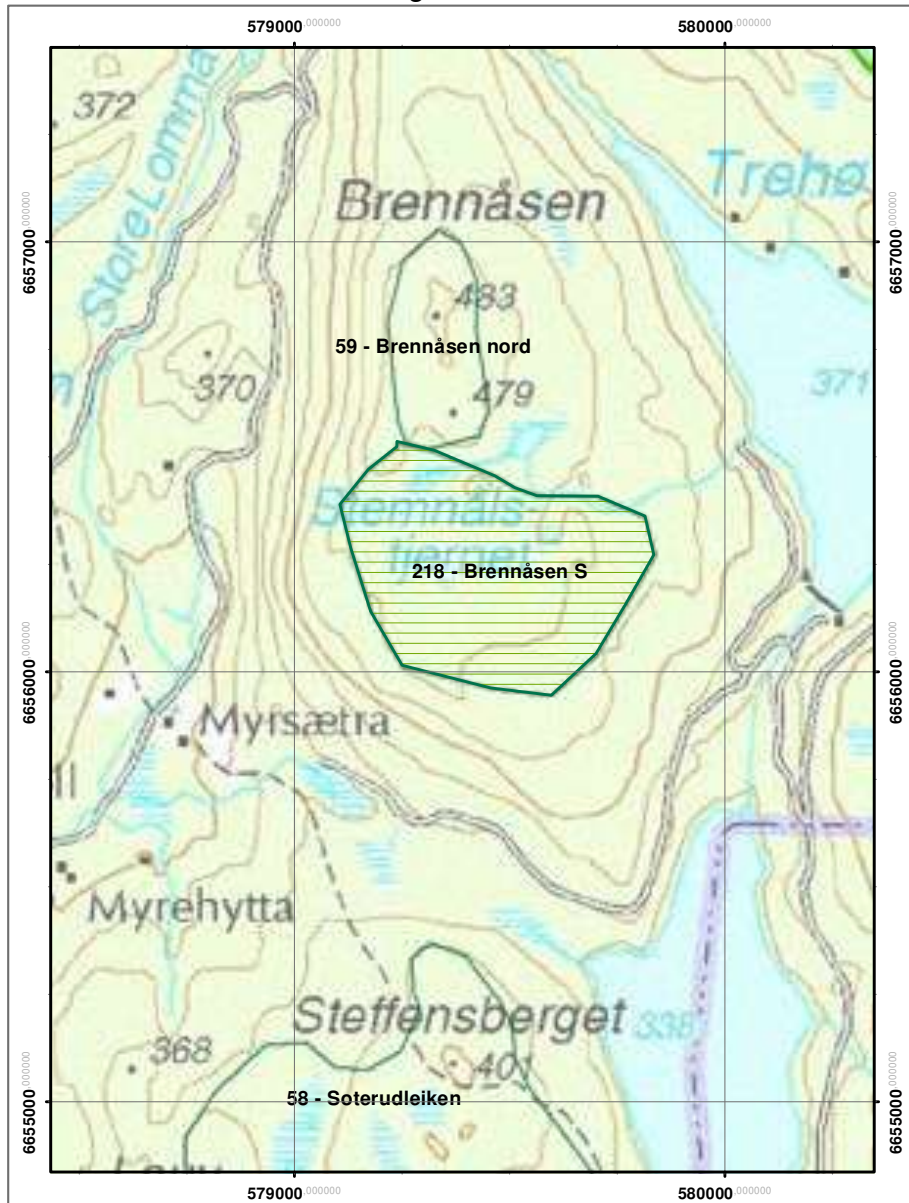
EVENTYRSKOG - verneplan II prioritet B

Brennåsen S

Terningkast: 3
Areal: 28,839 ha

Naturvernforbundet i Oslo og Akershus

Dato: 18.03.2011



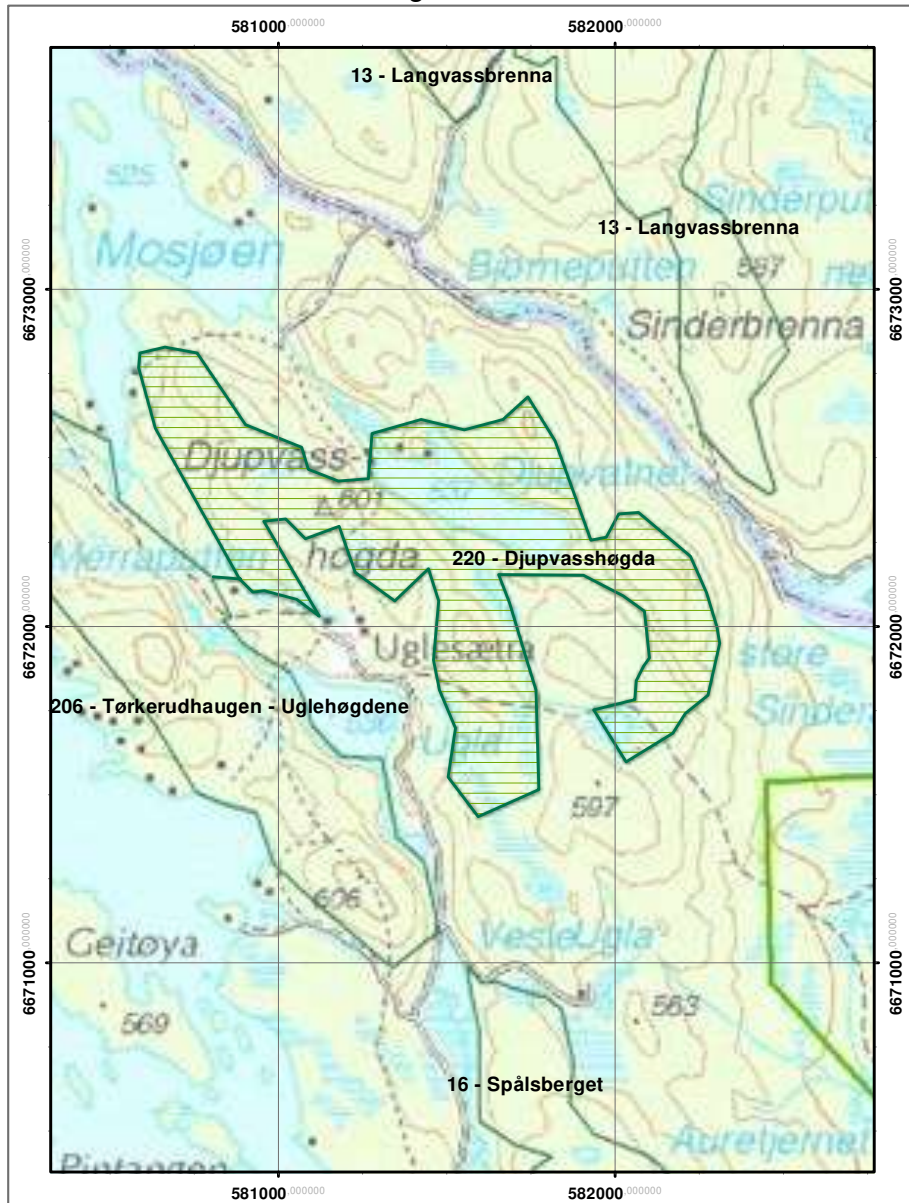
EVENTYRSKOG - verneplan II prioritet B

Djupvasshøgda

Terningkast: 2
Areal: 83,765 ha

Naturvernforbundet i Oslo og Akershus

Dato: 18.03.2011



EVENTYRSKOG - verneplan II prioritet B

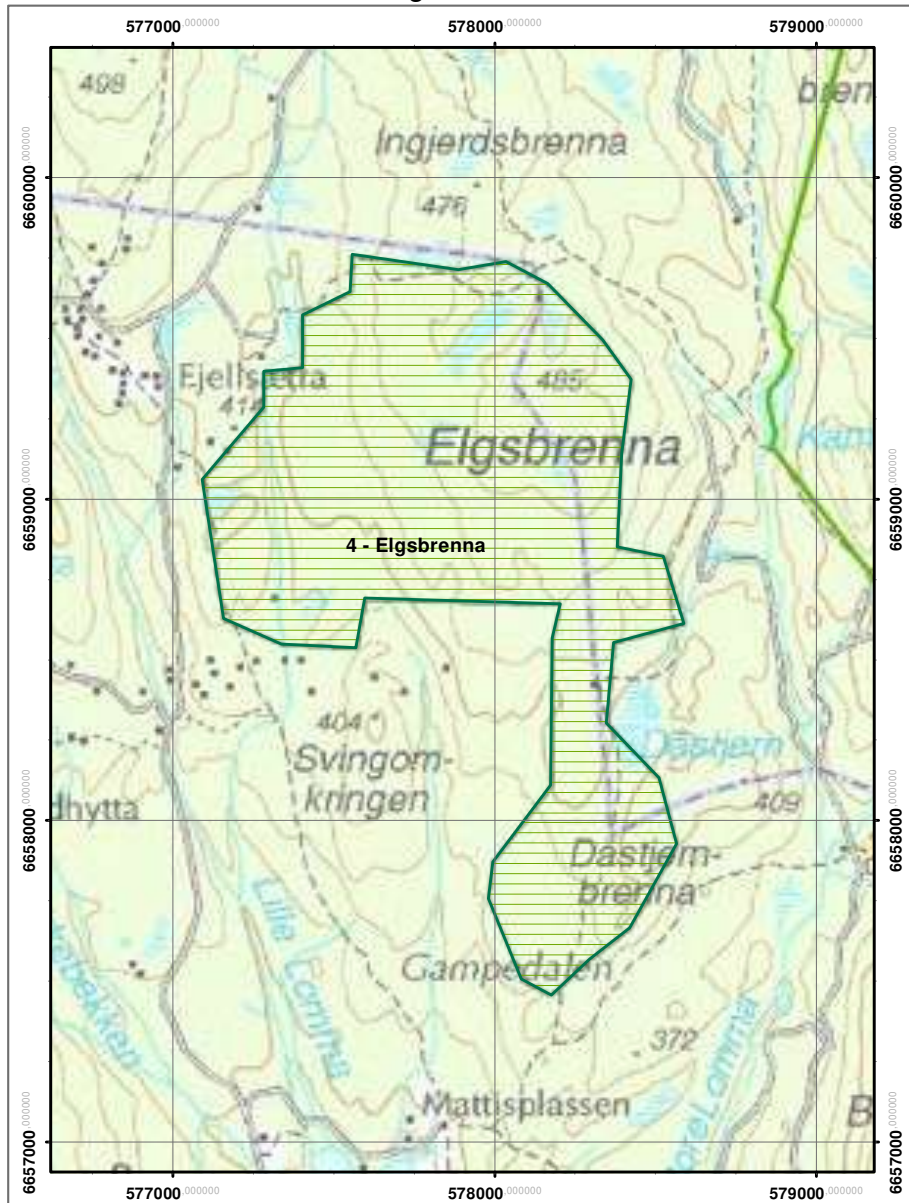
Elgsbrenna

Terningkast: 0

Areal: 162,086 ha

Naturvernforbundet i Oslo og Akershus

Dato: 18.03.2011



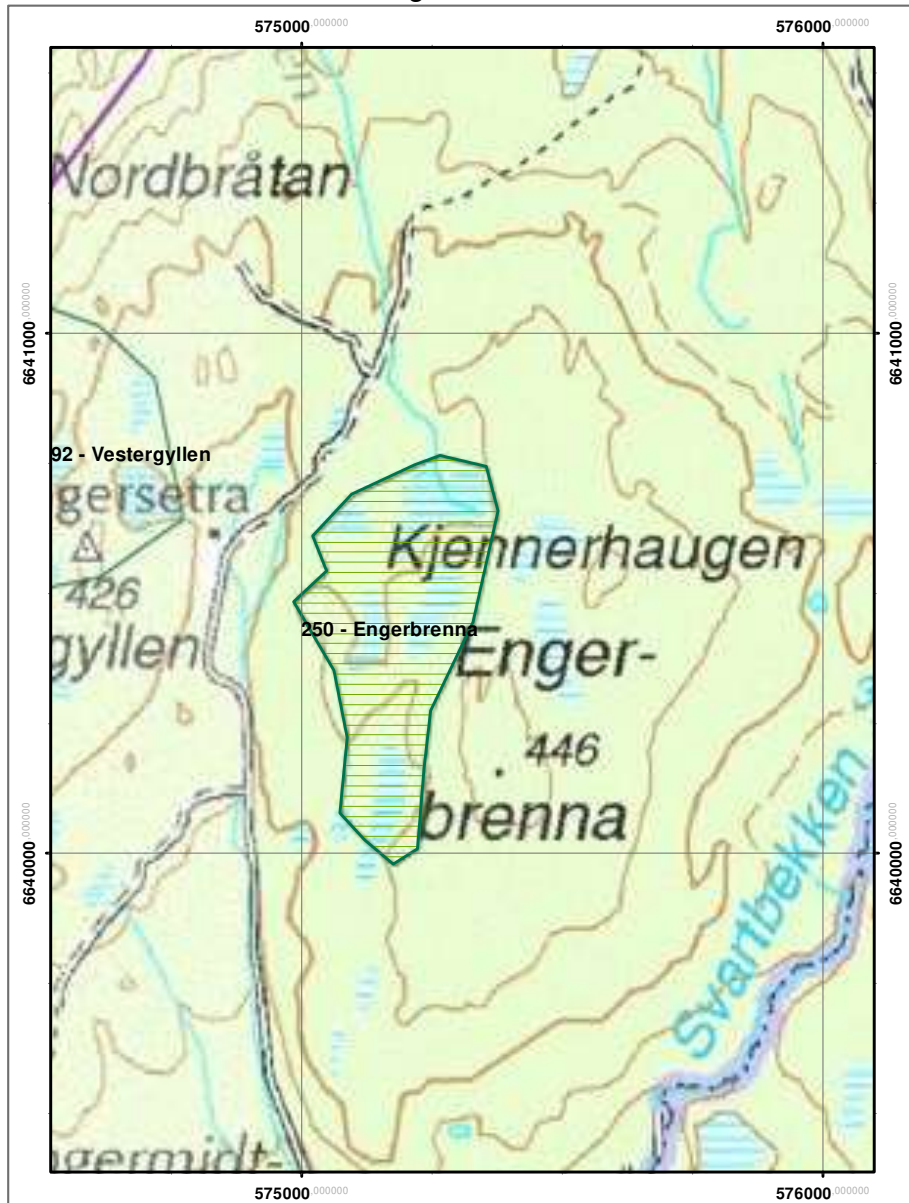
EVENTYRSKOG - verneplan II prioritet B

Engerbrenna

Terningkast: 3
Areal: 17,288 ha

Naturvernforbundet i Oslo og Akershus

Dato: 18.03.2011



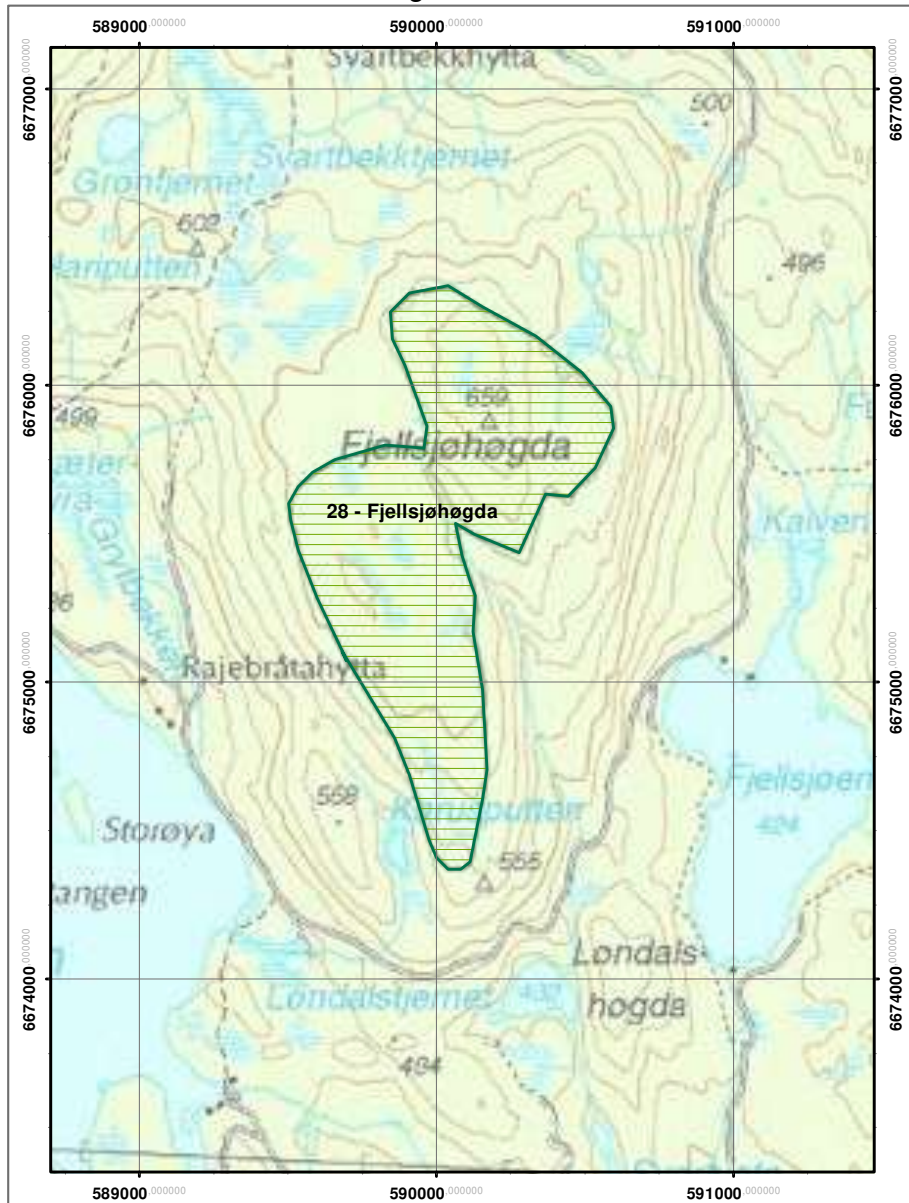
EVENTYRSKOG - verneplan II prioritet B

Fjellsjøhøgda

Terningkast: 2
Areal: 94,113 ha

Naturvernforbundet i Oslo og Akershus

Dato: 18.03.2011



EVENTYRSKOG - verneplan II prioritet B

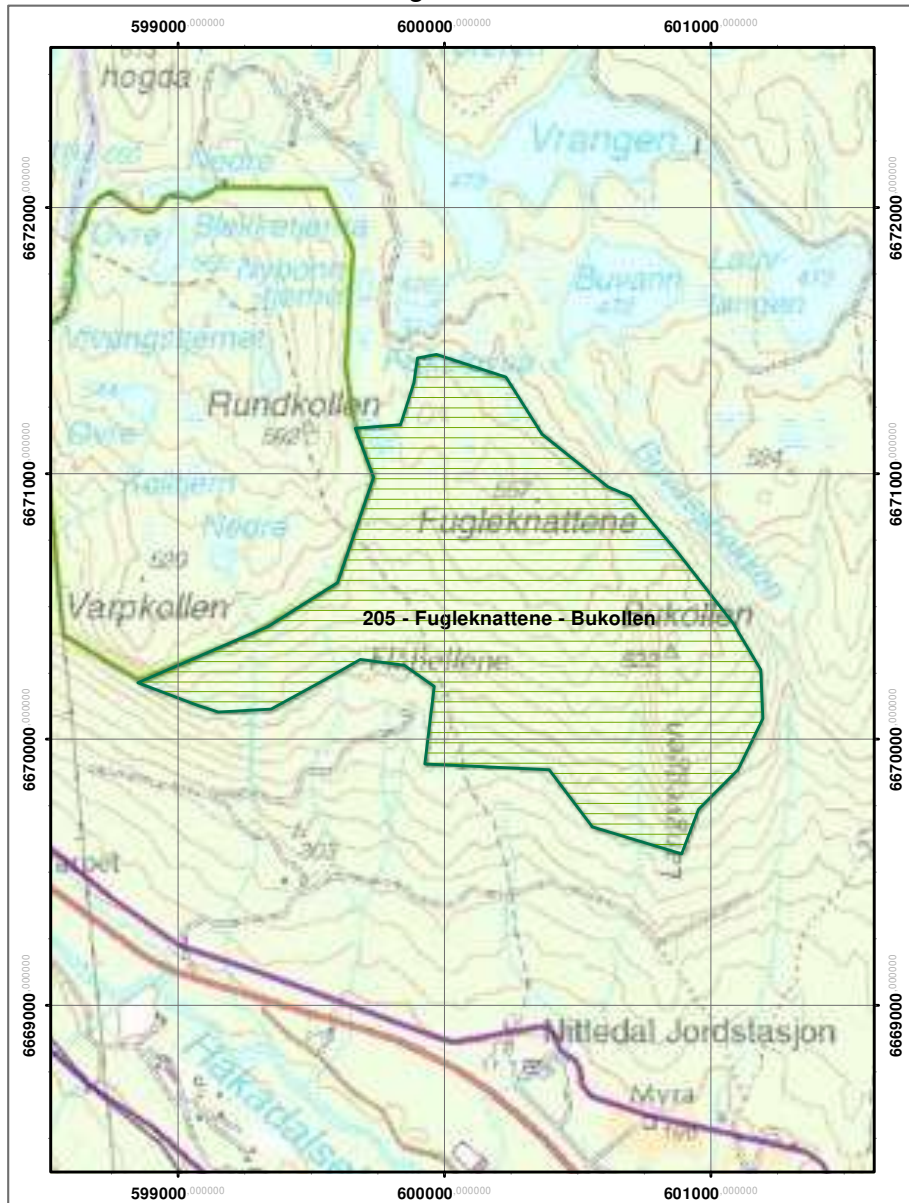
Fugleknattene - Bukollen

Terningkast: 3

Areal: 193,397 ha

Naturvernforbundet i Oslo og Akershus

Dato: 18.03.2011



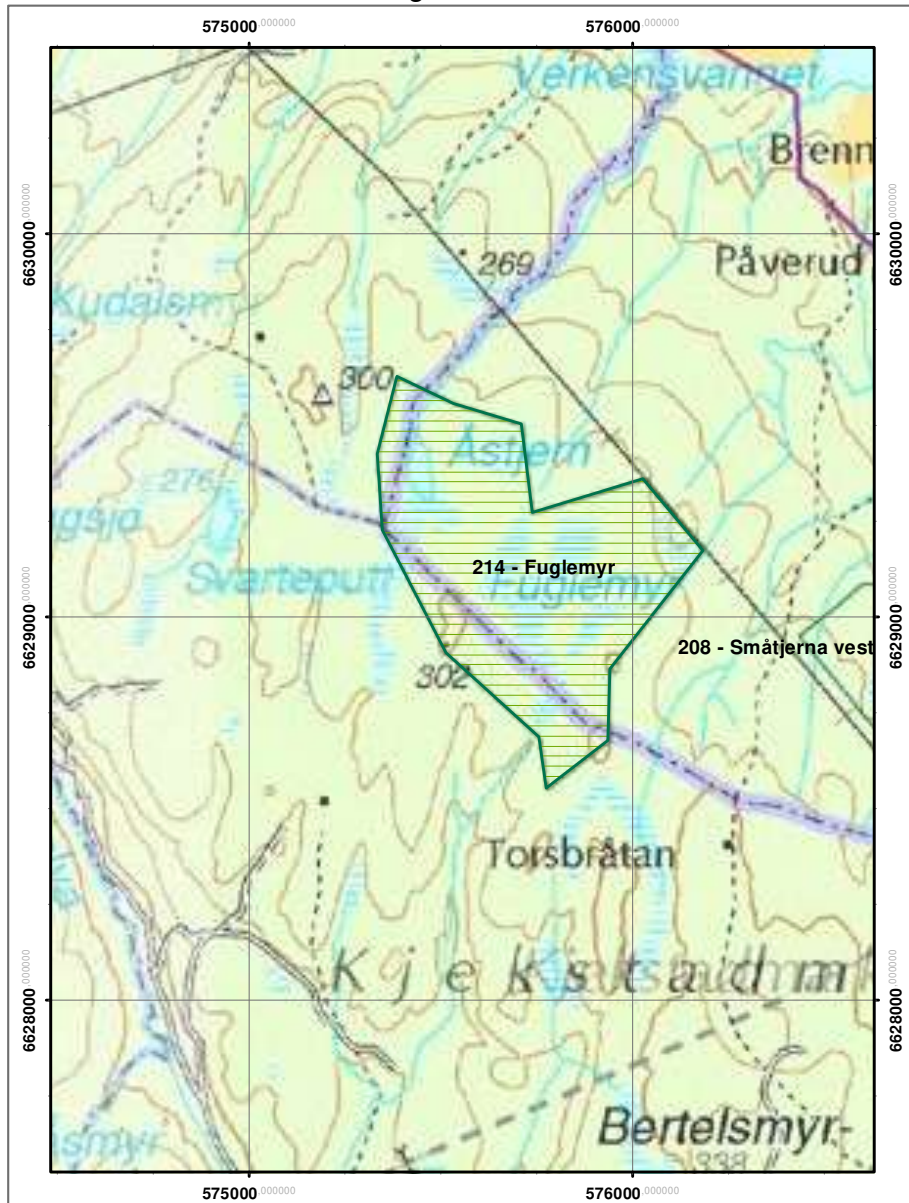
EVENTYRSKOG - verneplan II prioritet B

Fuglemyr

Terningkast: 2
Areal: 45,153 ha

Naturvernforbundet i Oslo og Akershus

Dato: 18.03.2011



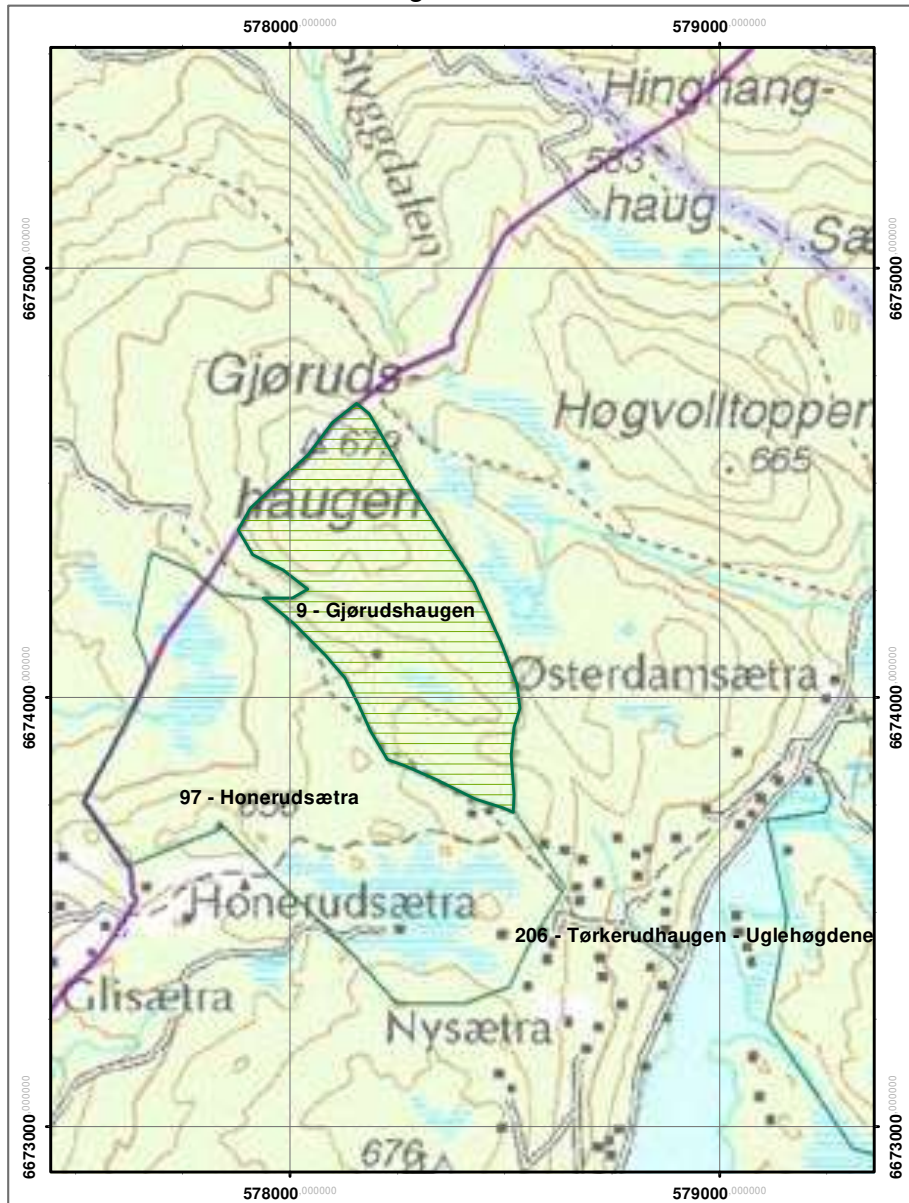
EVENTYRSKOG - verneplan II prioritet B

Gjørudshaugen

Terningkast: 2
Areal: 31,122 ha

Naturvernforbundet i Oslo og Akershus

Dato: 18.03.2011



EVENTYRSKOG - verneplan II prioritet B

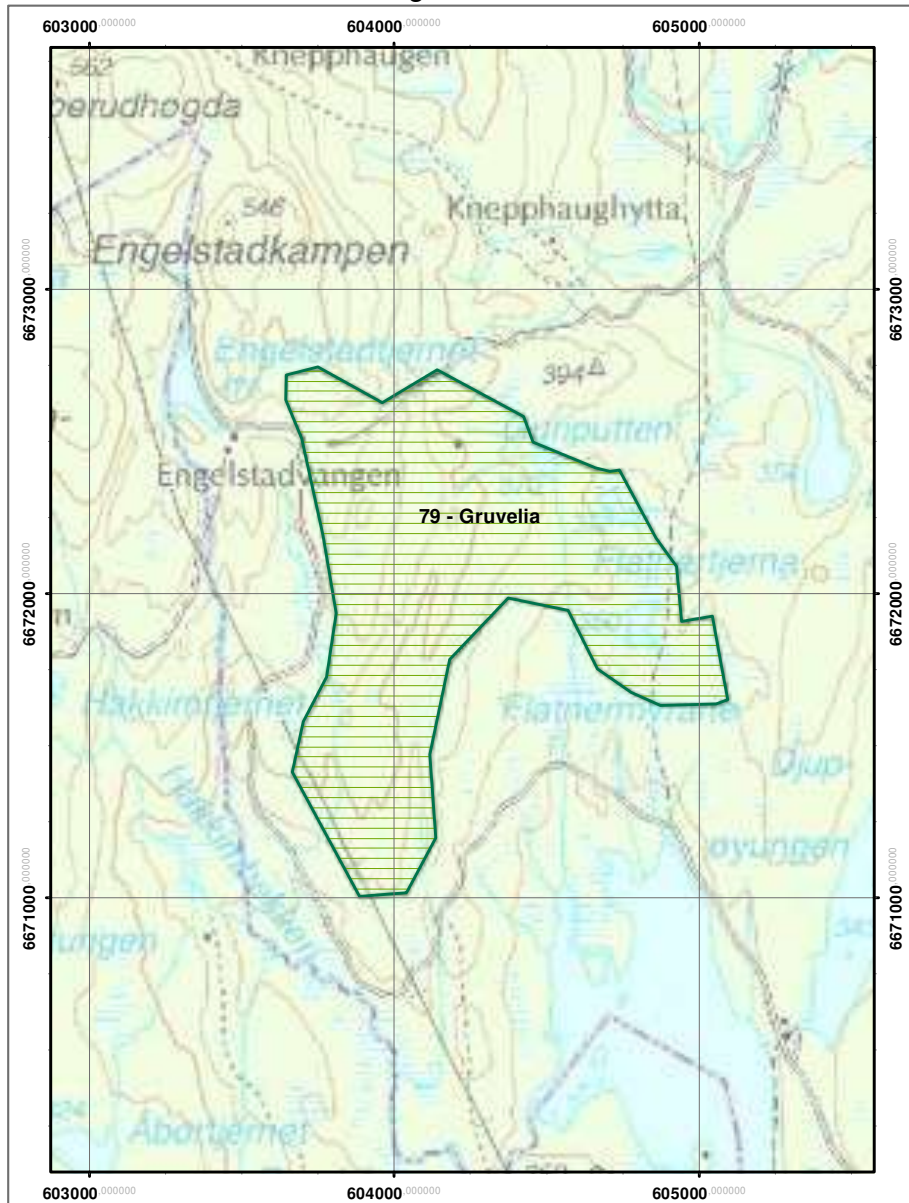
Gruvelia

Terningkast: 5

Areal: 120,545 ha

Naturvernforbundet i Oslo og Akershus

Dato: 18.03.2011



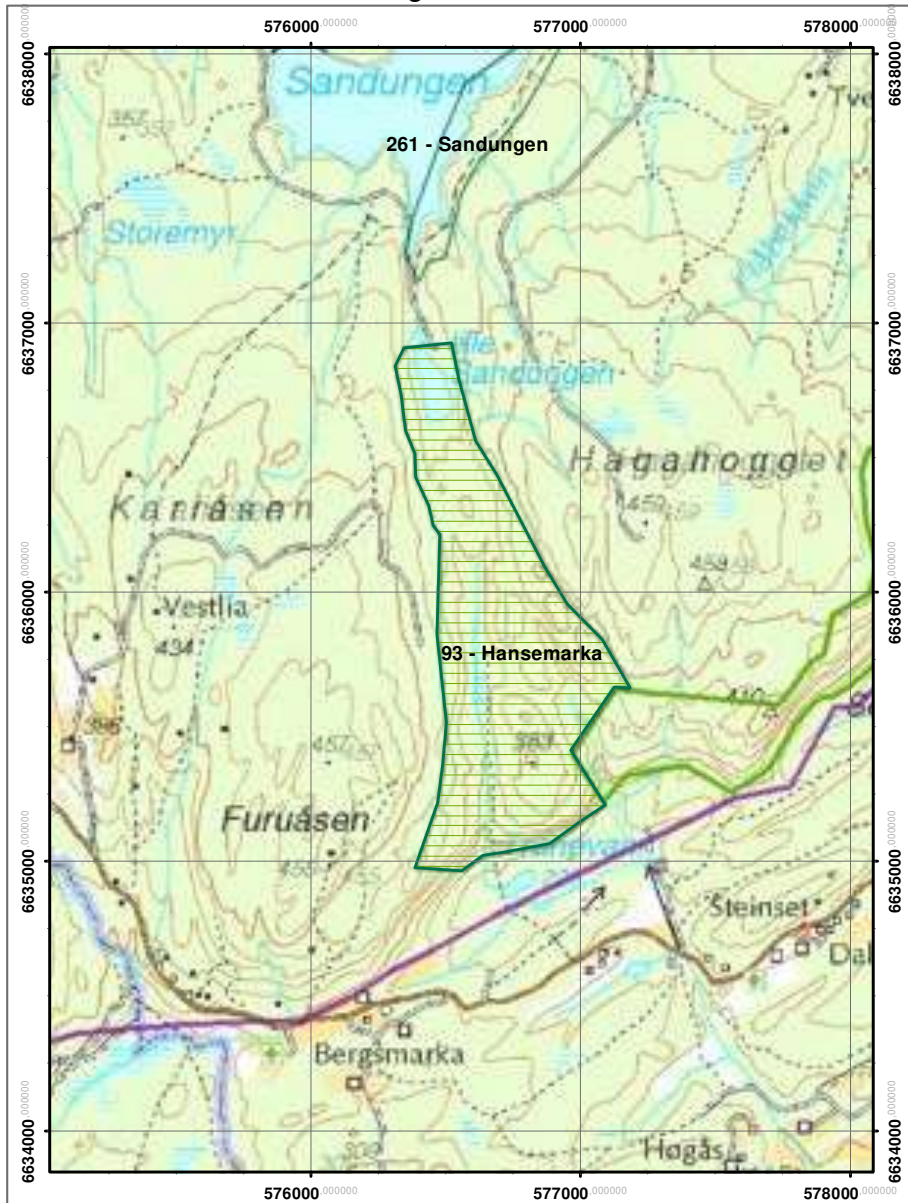
EVENTYRSKOG - verneplan II prioritet B

Hansemarka

Terningkast: 0
Areal: 82,143 ha

Naturvernforbundet i Oslo og Akershus

Dato: 18.03.2011



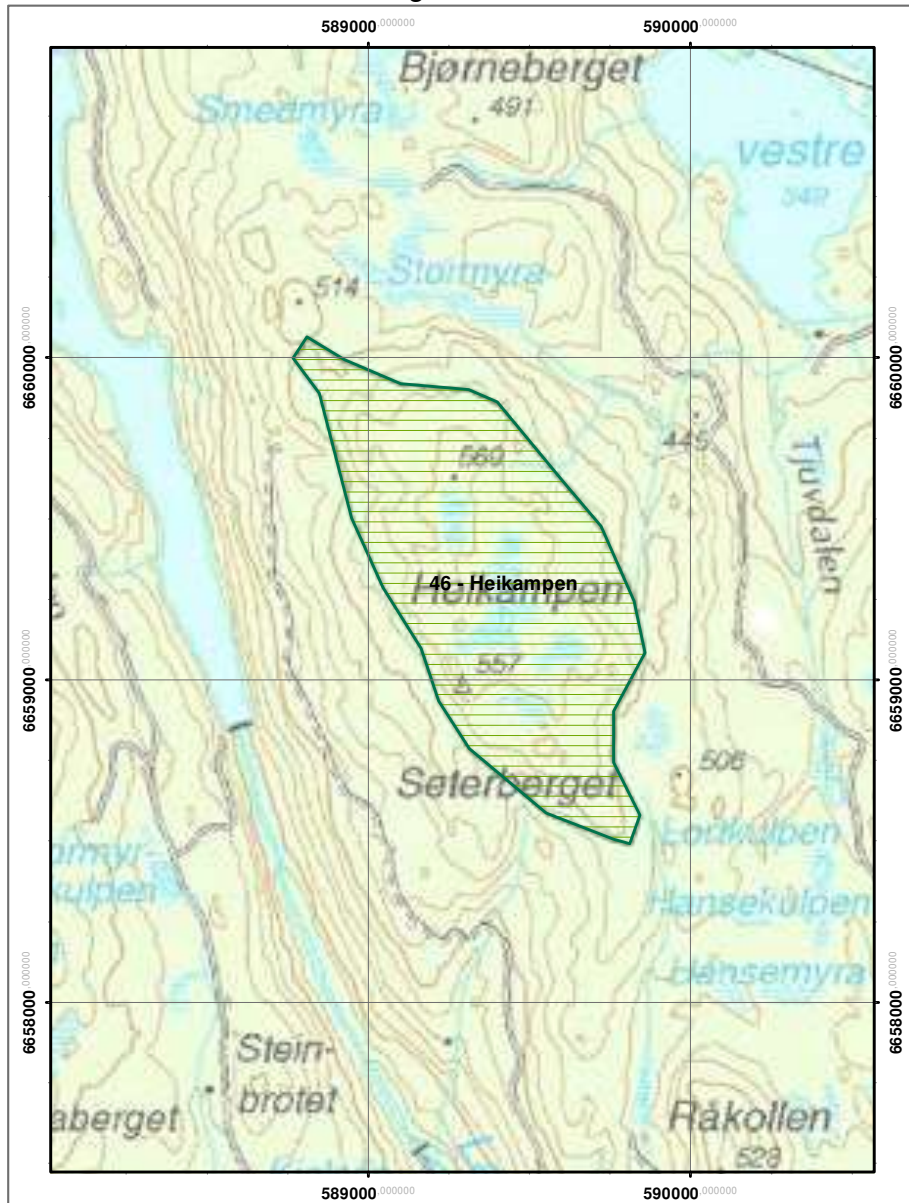
EVENTYRSKOG - verneplan II prioritet B

Heikampen

Terningkast: 3
Areal: 84,657 ha

Naturvernforbundet i Oslo og Akershus

Dato: 18.03.2011



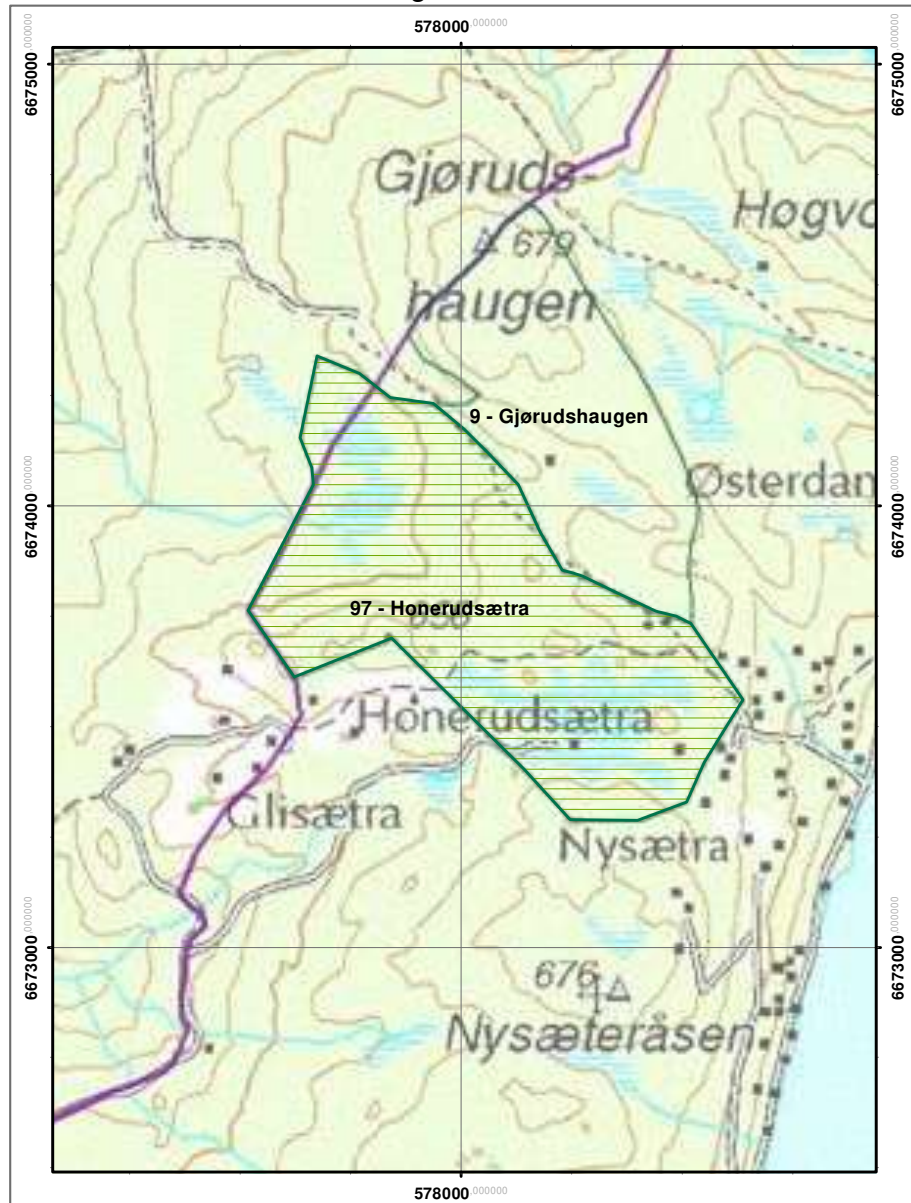
EVENTYRSKOG - verneplan II prioritet B

Honerudsætra

Terningkast: 4
Areal: 55,188 ha

Naturvernforbundet i Oslo og Akershus

Dato: 18.03.2011



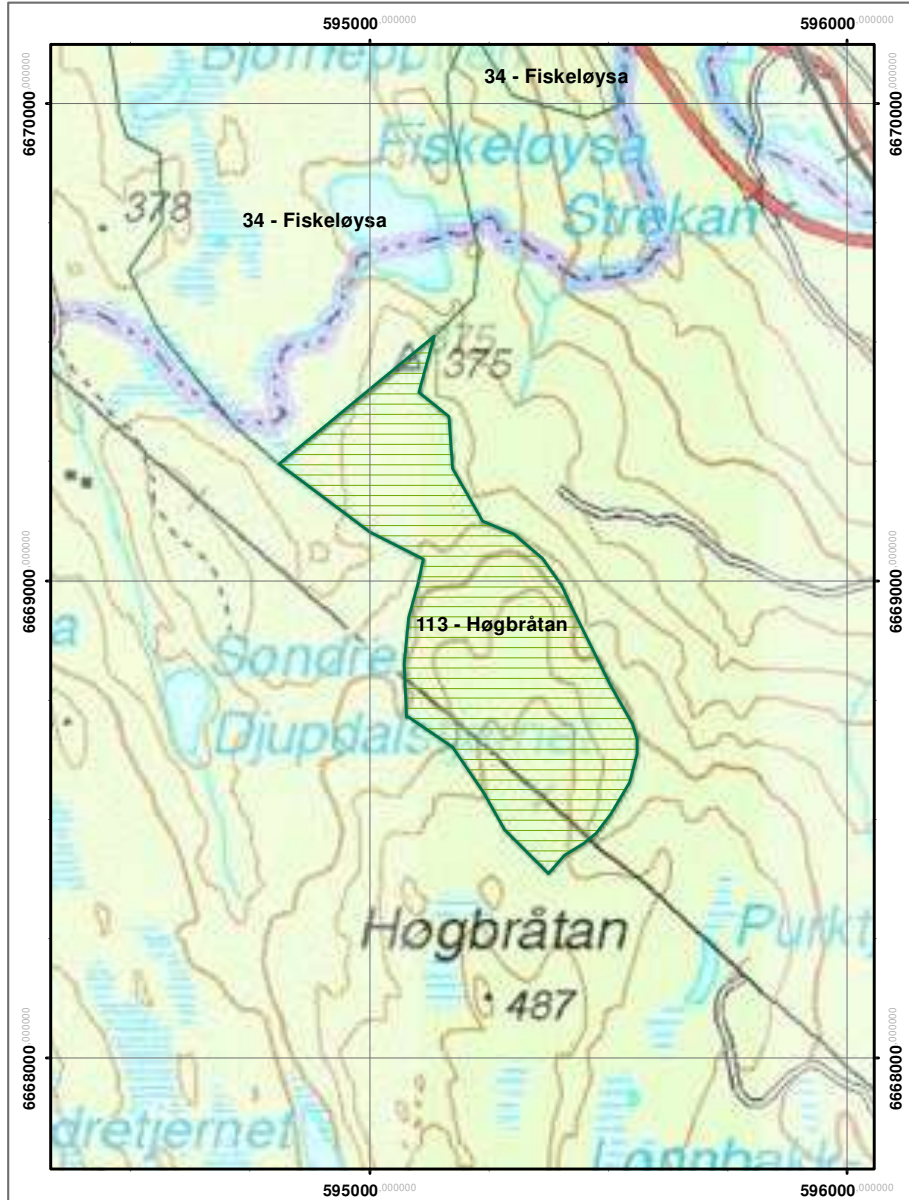
EVENTYRSKOG - verneplan II prioritet B

Høgbråtan

Terningkast: 2
Areal: 31,468 ha

Naturvernforbundet i Oslo og Akershus

Dato: 18.03.2011



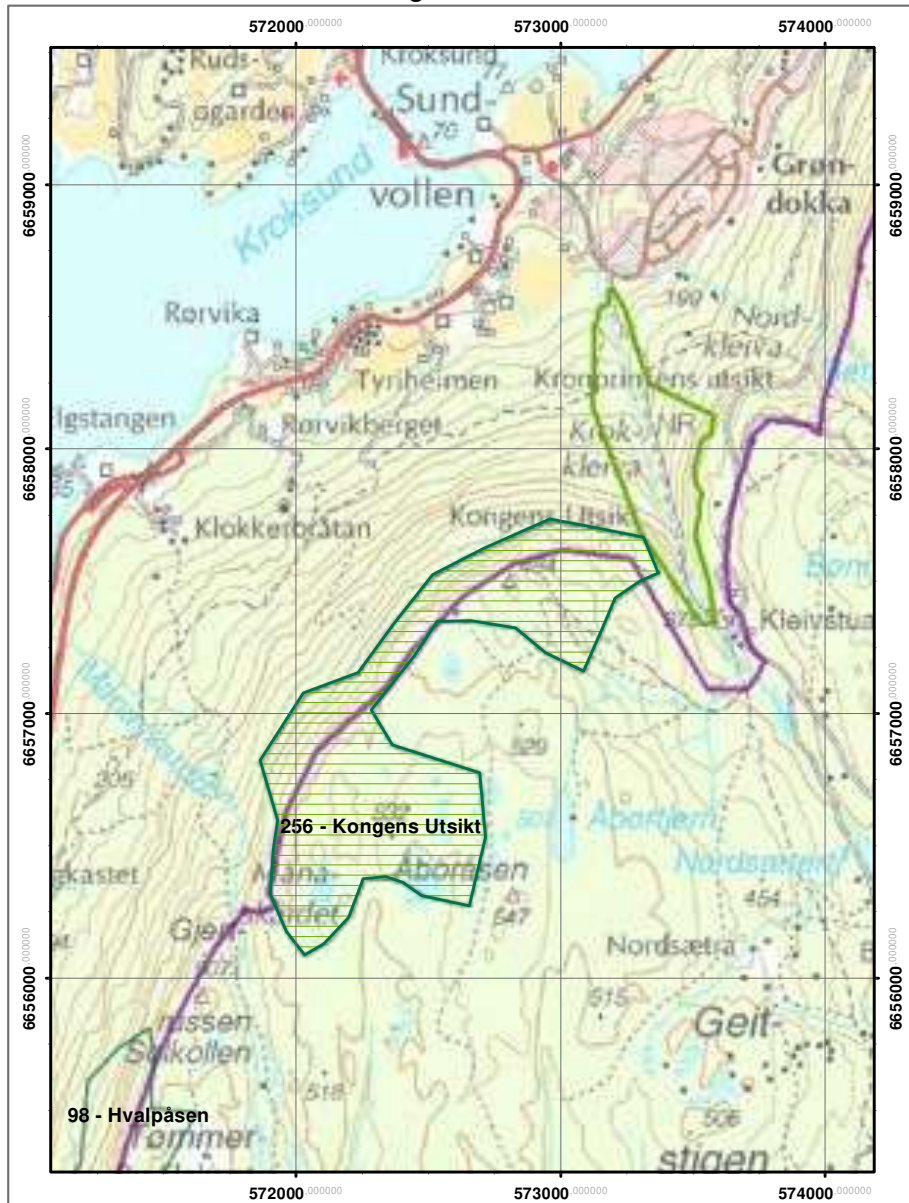
EVENTYRSKOG - verneplan II prioritet B

Kongens Utsikt

Terningkast: 2
Areal: 88,262 ha

Naturvernforbundet i Oslo og Akershus

Dato: 18.03.2011



EVENTYRSKOG - verneplan II prioritet B

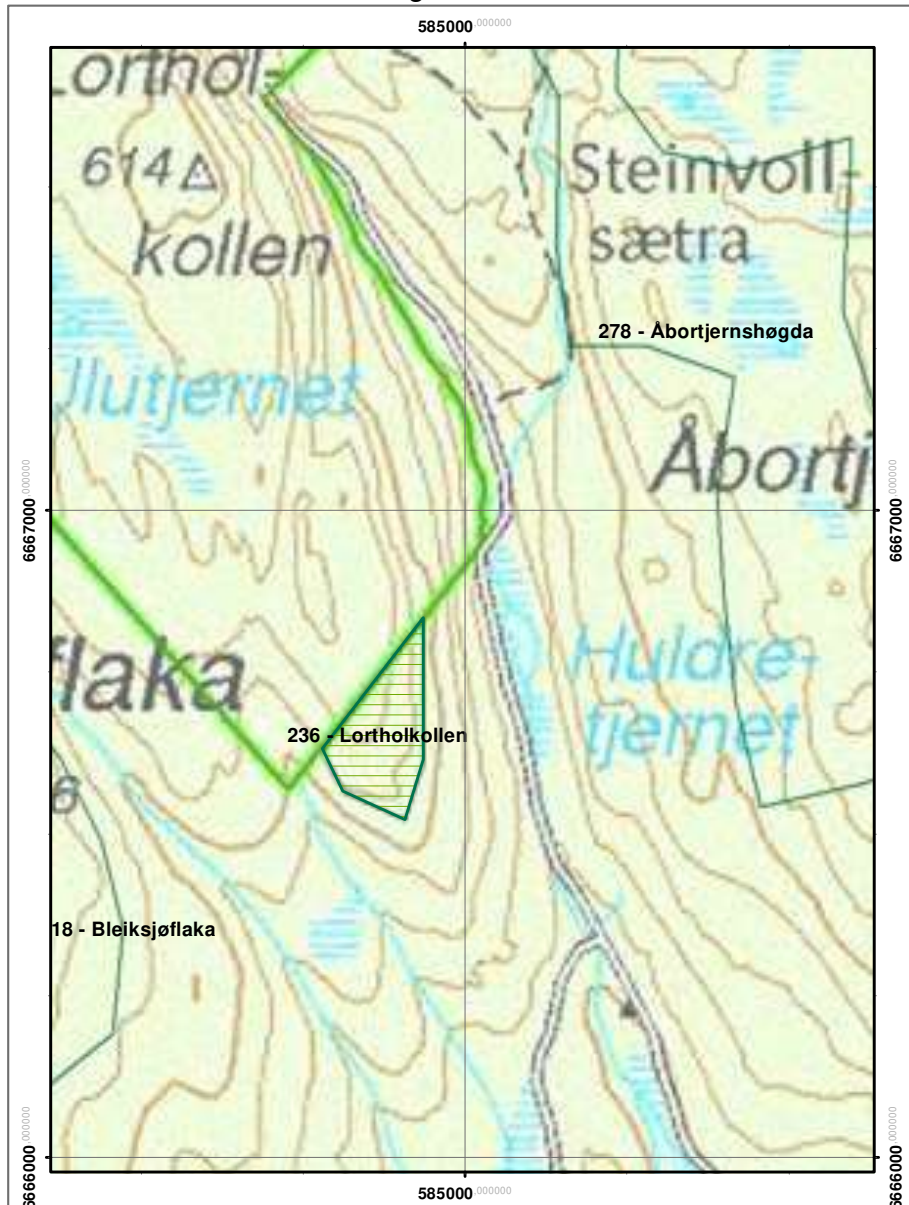
Lortholkollen

Terningkast: 3

Areal: 2,705 ha

Naturvernforbundet i Oslo og Akershus

Dato: 18.03.2011



EVENTYRSKOG - verneplan II prioritet B

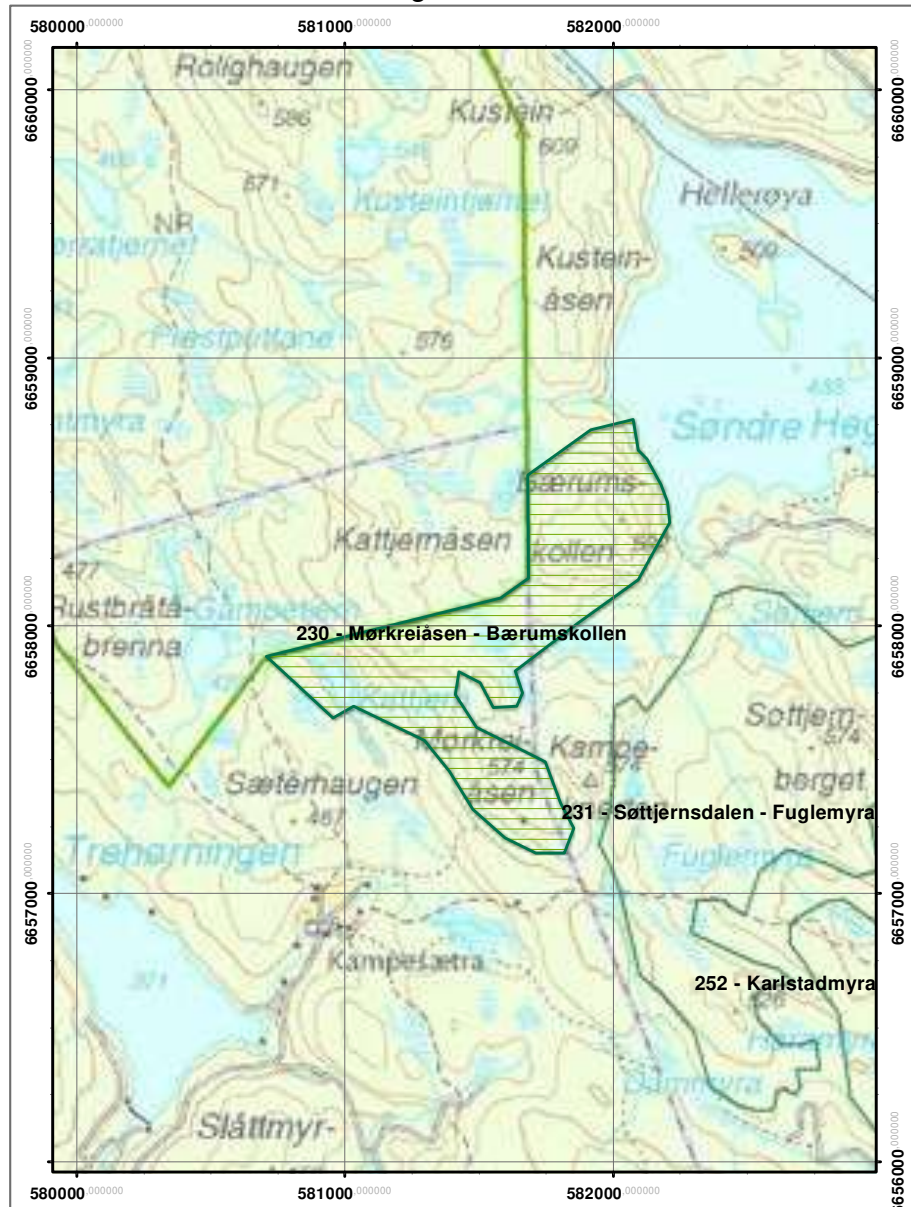
Mørkreiåsen - Bærumskollen

Terningkast: 4

Areal: 75,522 ha

Naturvernforbundet i Oslo og Akershus

Dato: 18.03.2011



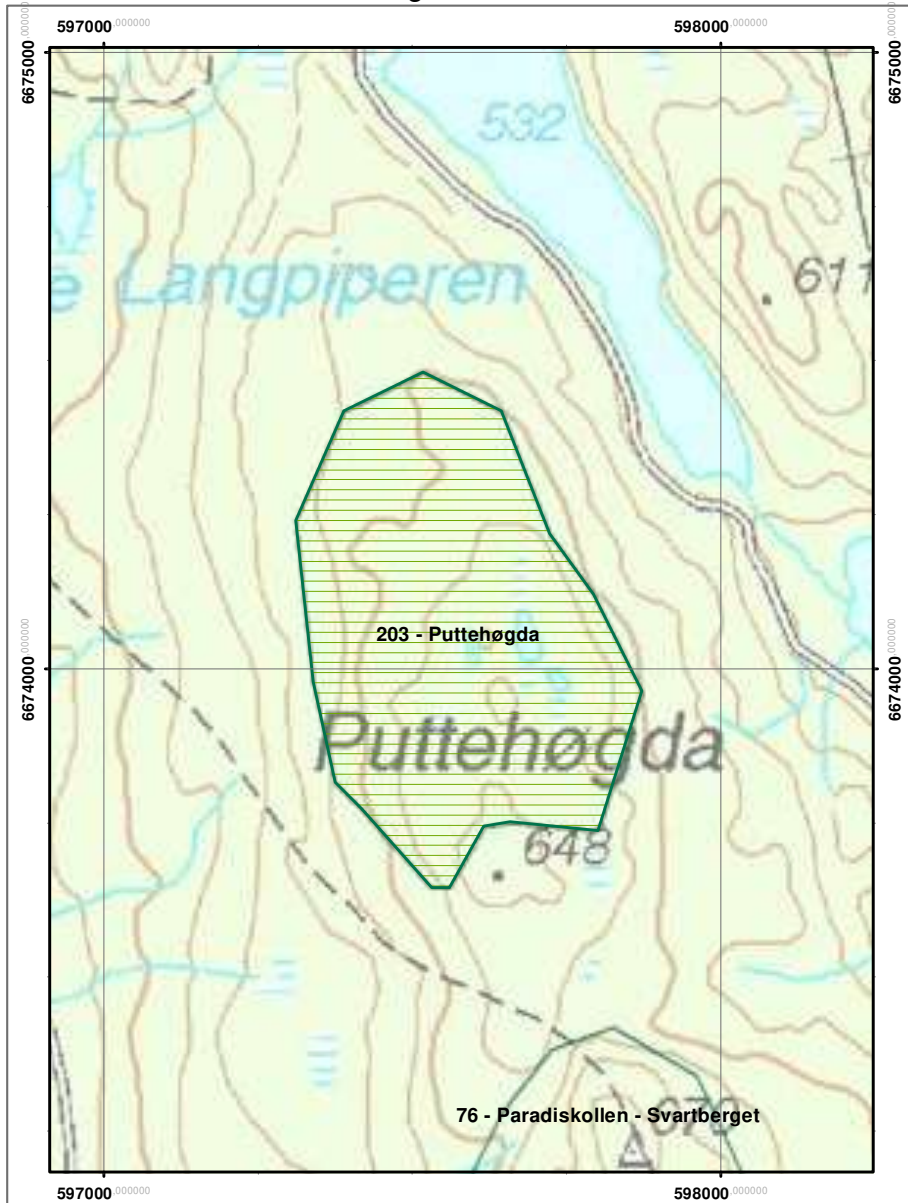
EVENTYRSKOG - verneplan II prioritet B

Puttehøgda

Terningkast: 2
Areal: 30,819 ha

Naturvernforbundet i Oslo og Akershus

Dato: 18.03.2011



EVENTYRSKOG - verneplan II prioritet B

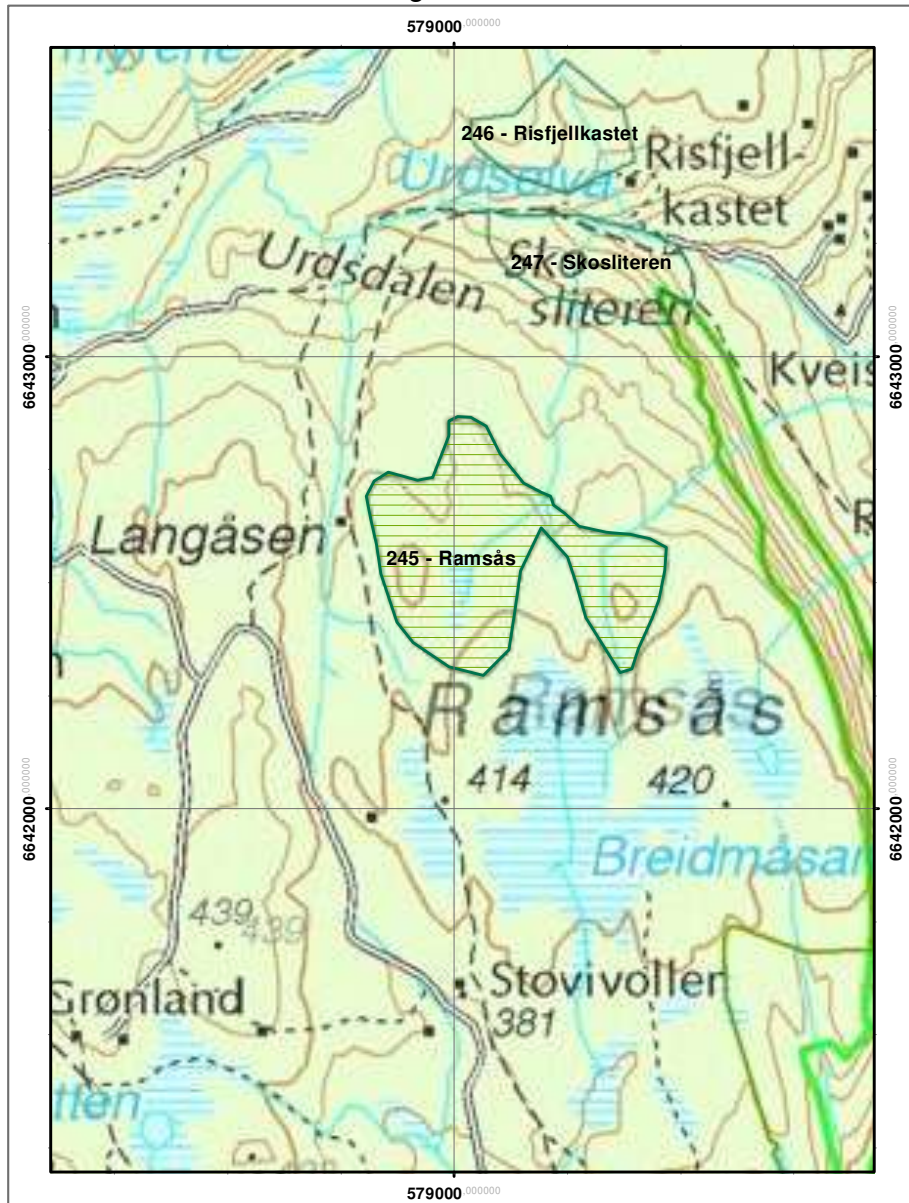
Ramsås

Terningkast: 0

Areal: 19,343 ha

Naturvernforbundet i Oslo og Akershus

Dato: 18.03.2011



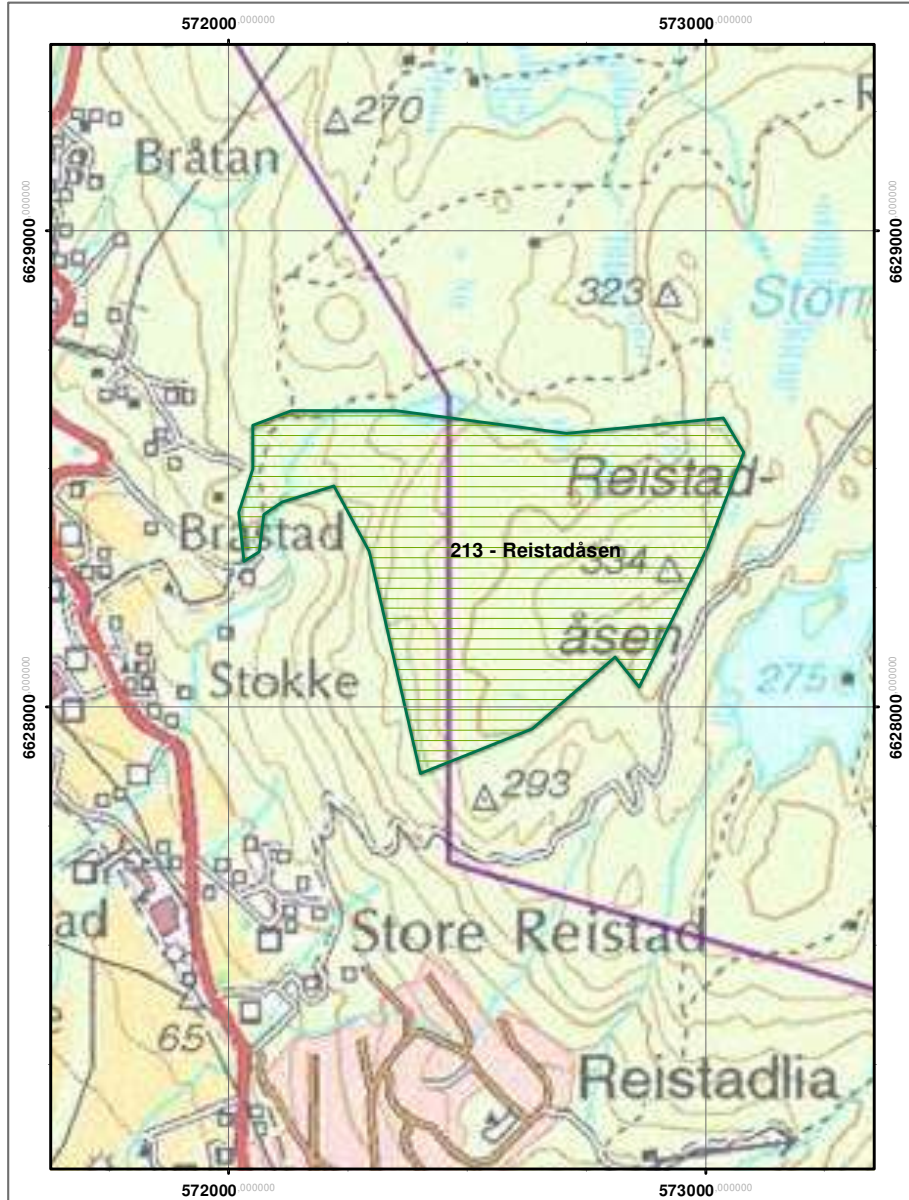
EVENTYRSKOG - verneplan II prioritet B

Reistadåsen

Terningkast: 3
Areal: 46,392 ha

Naturvernforbundet i Oslo og Akershus

Dato: 18.03.2011



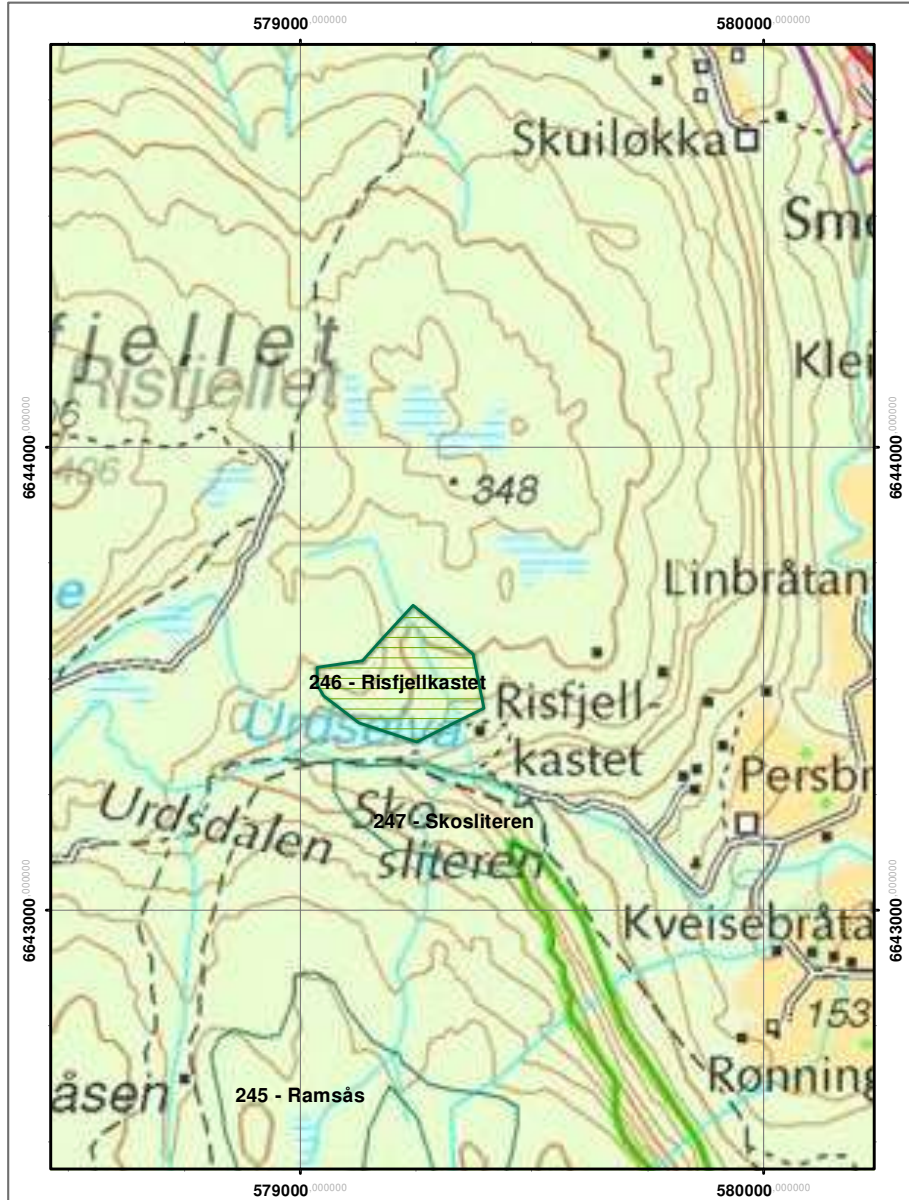
EVENTYRSKOG - verneplan II prioritet B

Risfjellkastet

Terningkast: 0
Areal: 6,176 ha

Naturvernforbundet i Oslo og Akershus

Dato: 18.03.2011



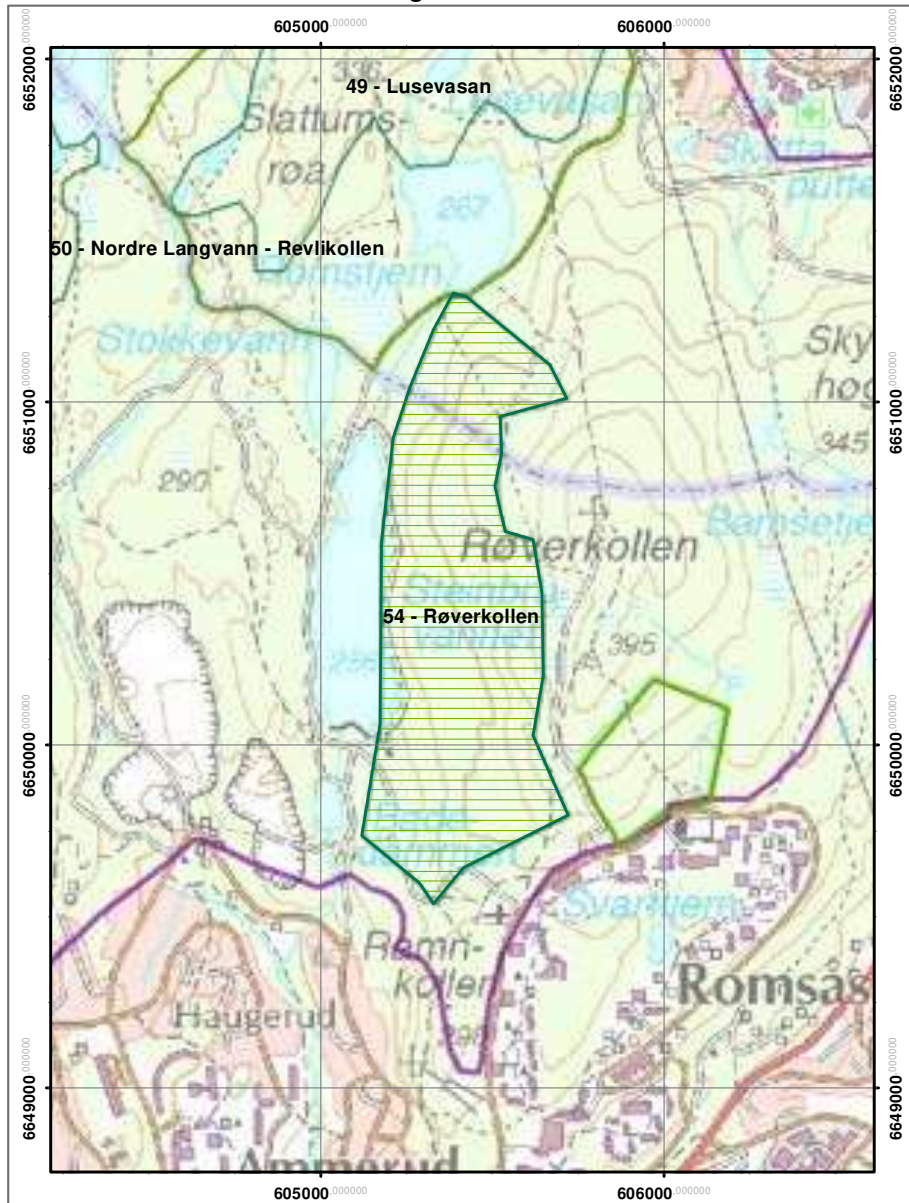
EVENTYRSKOG - verneplan II prioritet B

Røverkollen

Terningkast: 3
Areal: 67,99 ha

Naturvernforbundet i Oslo og Akershus

Dato: 18.03.2011



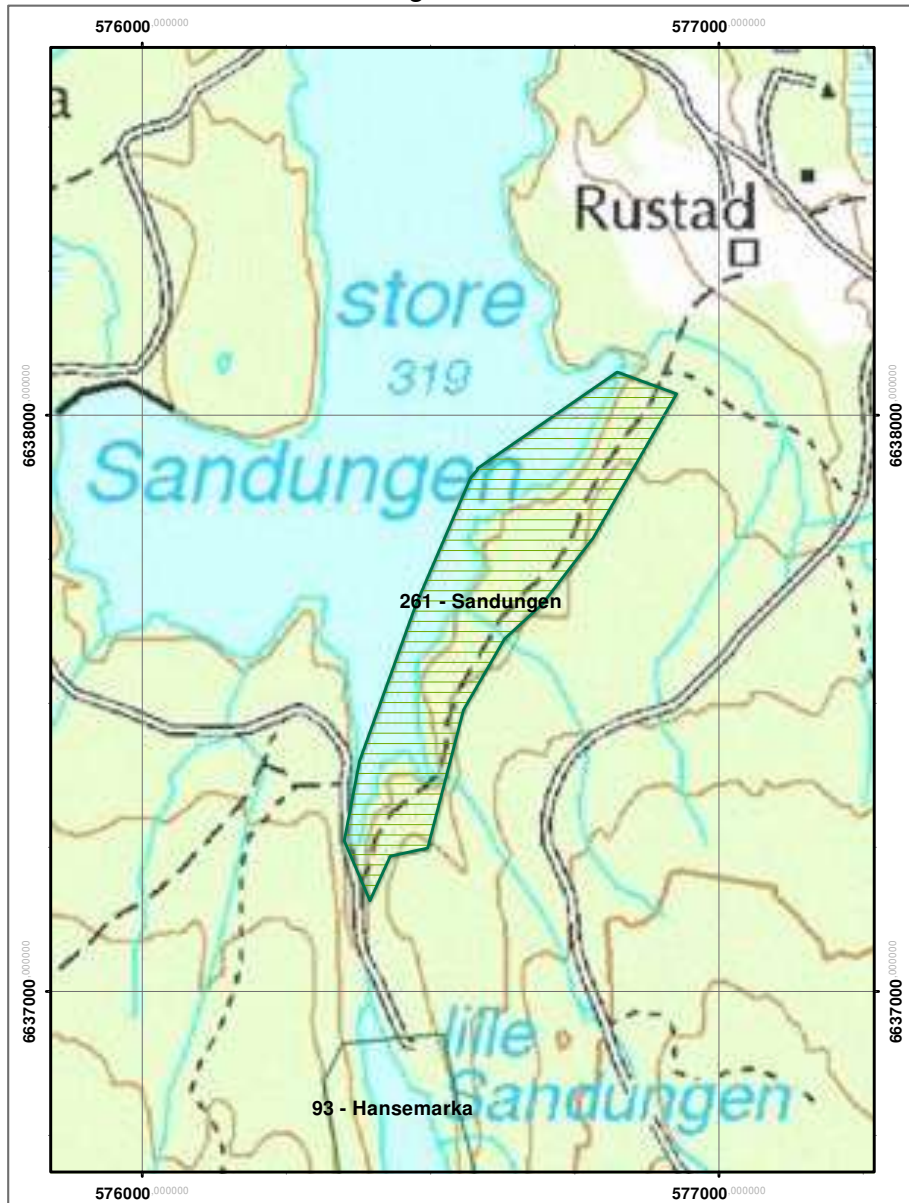
EVENTYRSKOG - verneplan II prioritet B

Sandungen

Terningkast: 3
Areal: 16,269 ha

Naturvernforbundet i Oslo og Akershus

Dato: 18.03.2011



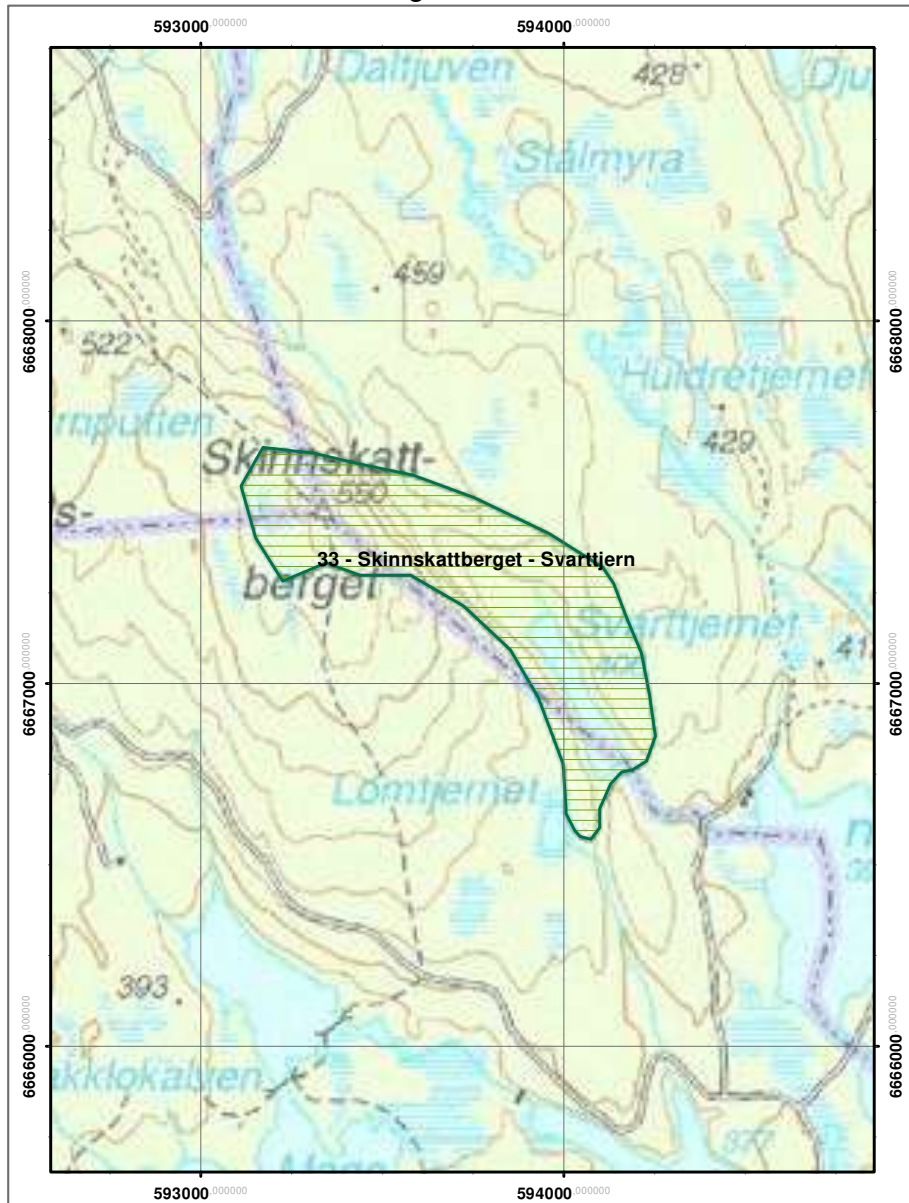
EVENTYRSKOG - verneplan II prioritet B

Skinnskattberget - Svarttjern

Terningkast: 1
Areal: 42,963 ha

Naturvernforbundet i Oslo og Akershus

Dato: 18.03.2011



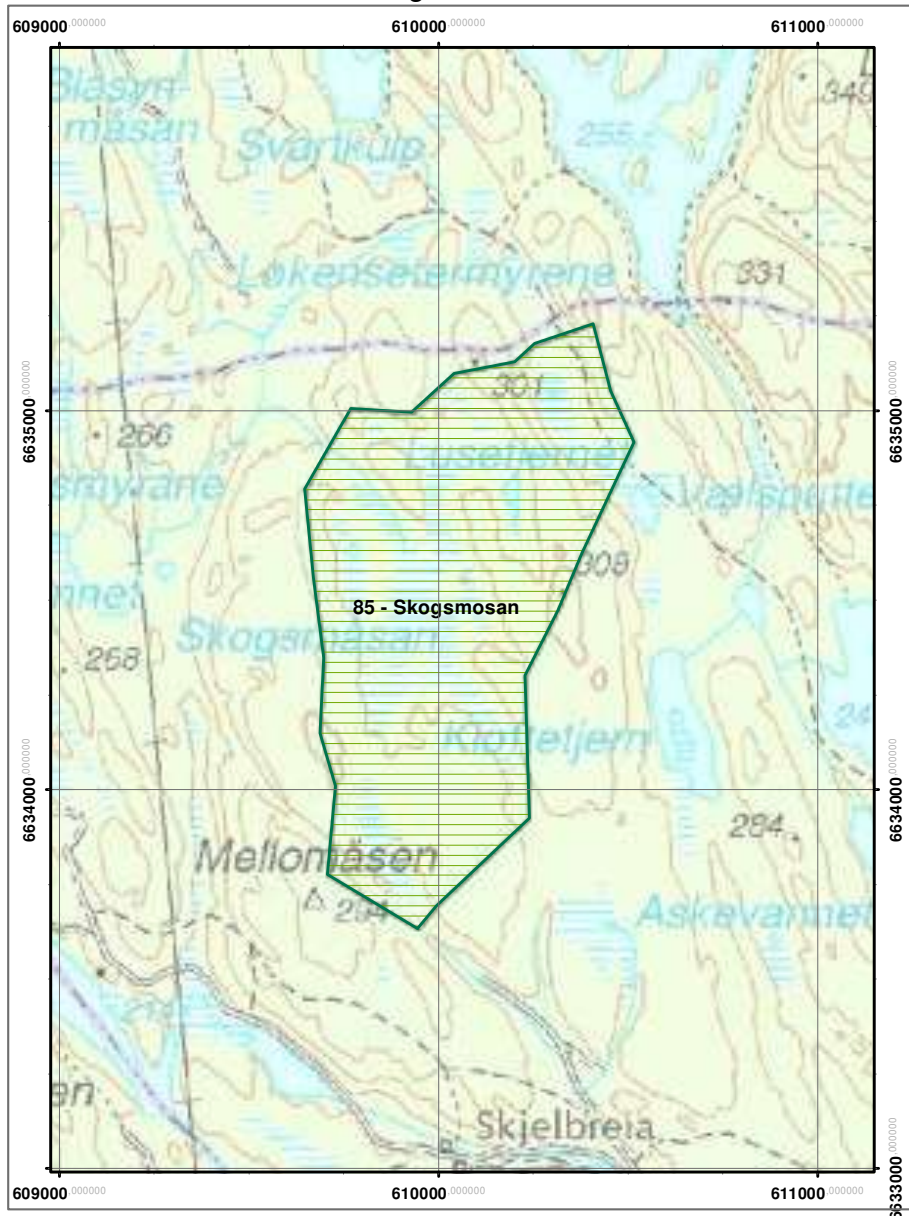
EVENTYRSKOG - verneplan II prioritet B

Skogsmosan

Terningkast: 1
Areal: 85,506 ha

Naturvernforbundet i Oslo og Akershus

Dato: 18.03.2011



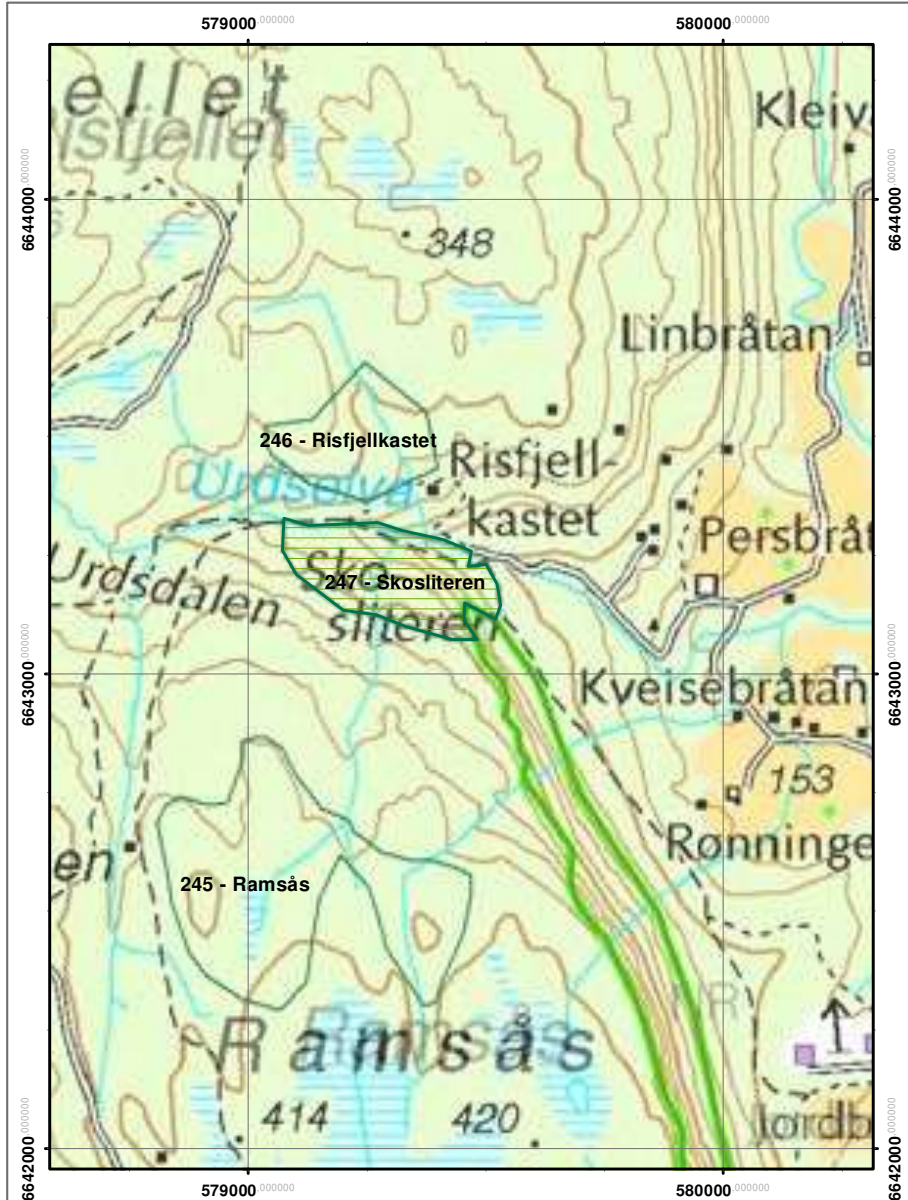
EVENTYRSKOG - verneplan II prioritet B

Skosliteren

Terningkast: 3
Areal: 7,436 ha

Naturvernforbundet i Oslo og Akershus

Dato: 18.03.2011



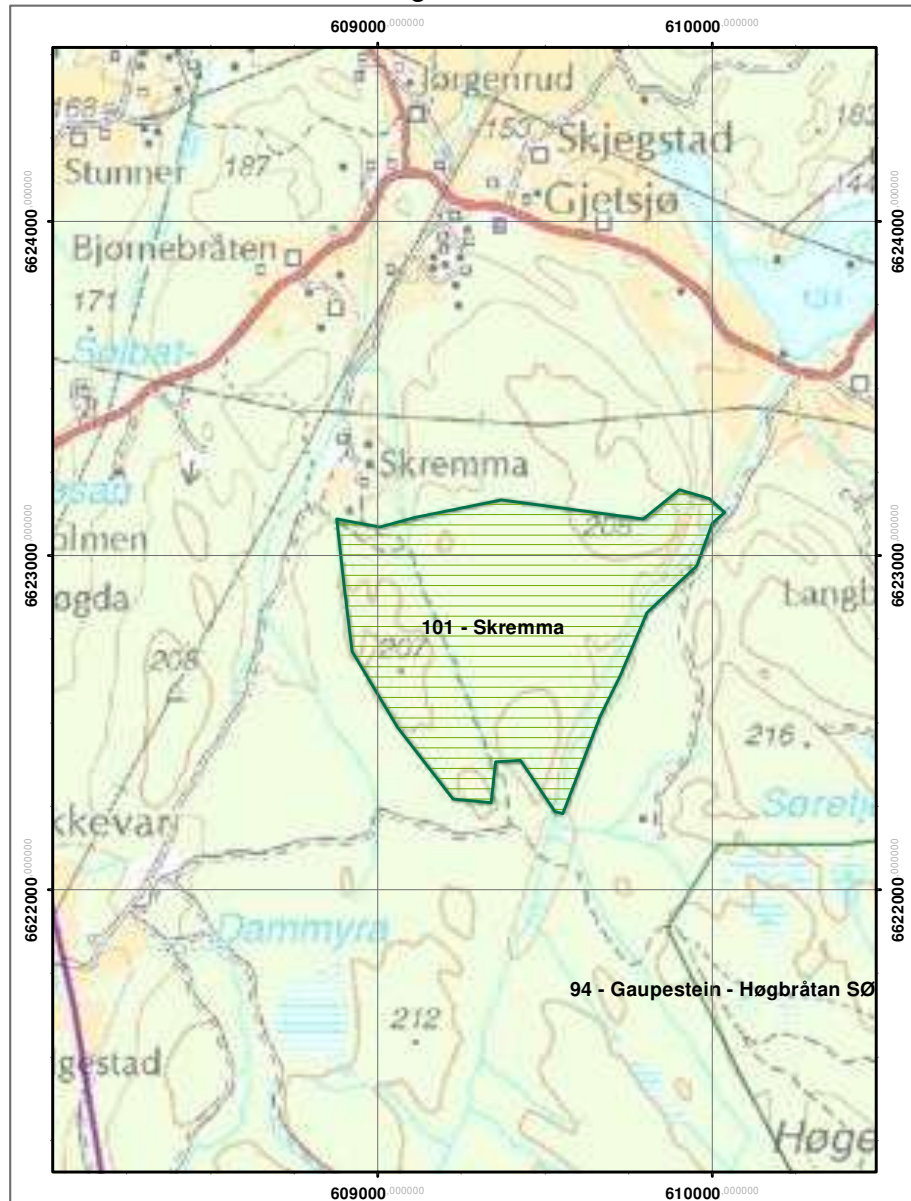
EVENTYRSKOG - verneplan II prioritet B

Skremma

Terningkast: 2
Areal: 67,351 ha

Naturvernforbundet i Oslo og Akershus

Dato: 18.03.2011



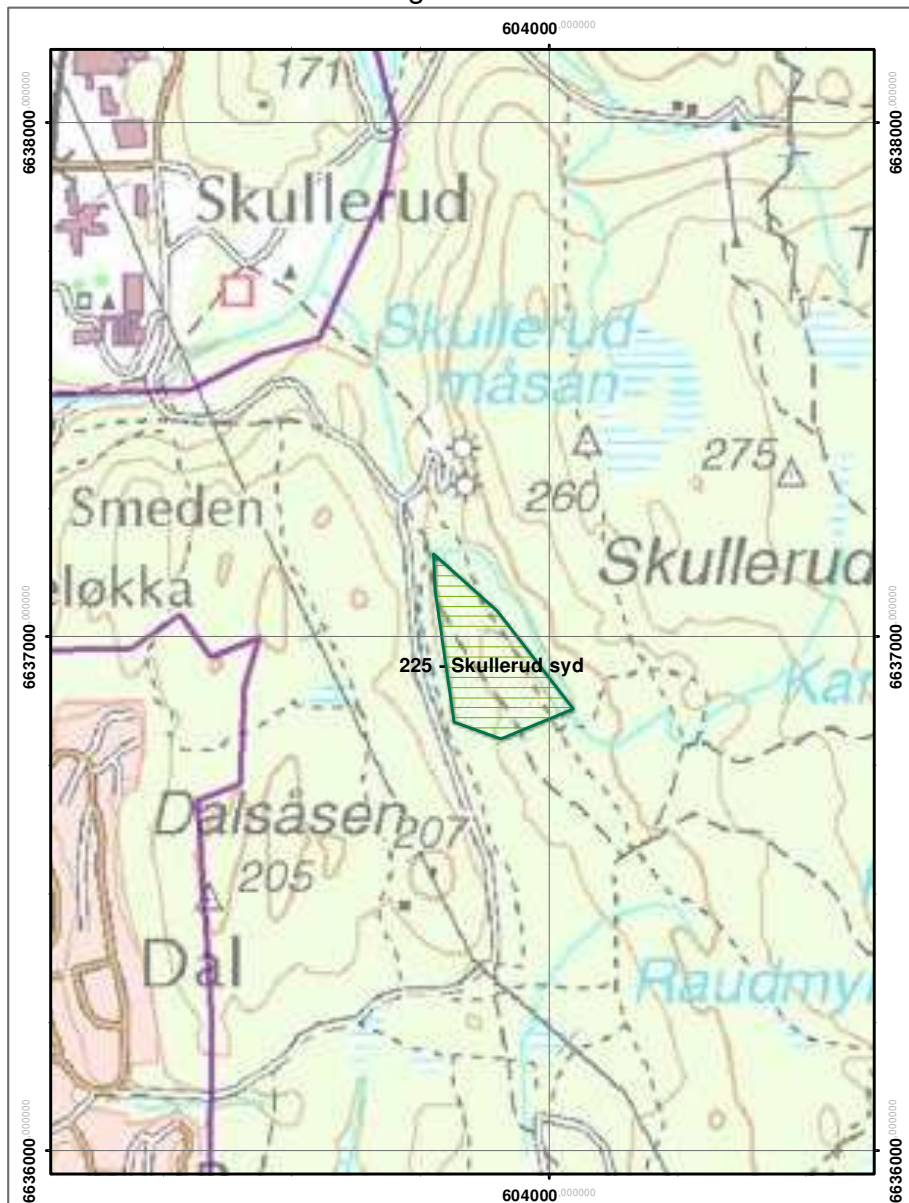
EVENTYRSKOG - verneplan II prioritet B

Skullerud syd

Terningkast: 3
Areal: 4,804 ha

Naturvernforbundet i Oslo og Akershus

Dato: 18.03.2011



EVENTYRSKOG - verneplan II prioritet B

Slottsberget

Terningkast: 3
Areal: 33,983 ha

Naturvernforbundet i Oslo og Akershus

Dato: 18.03.2011



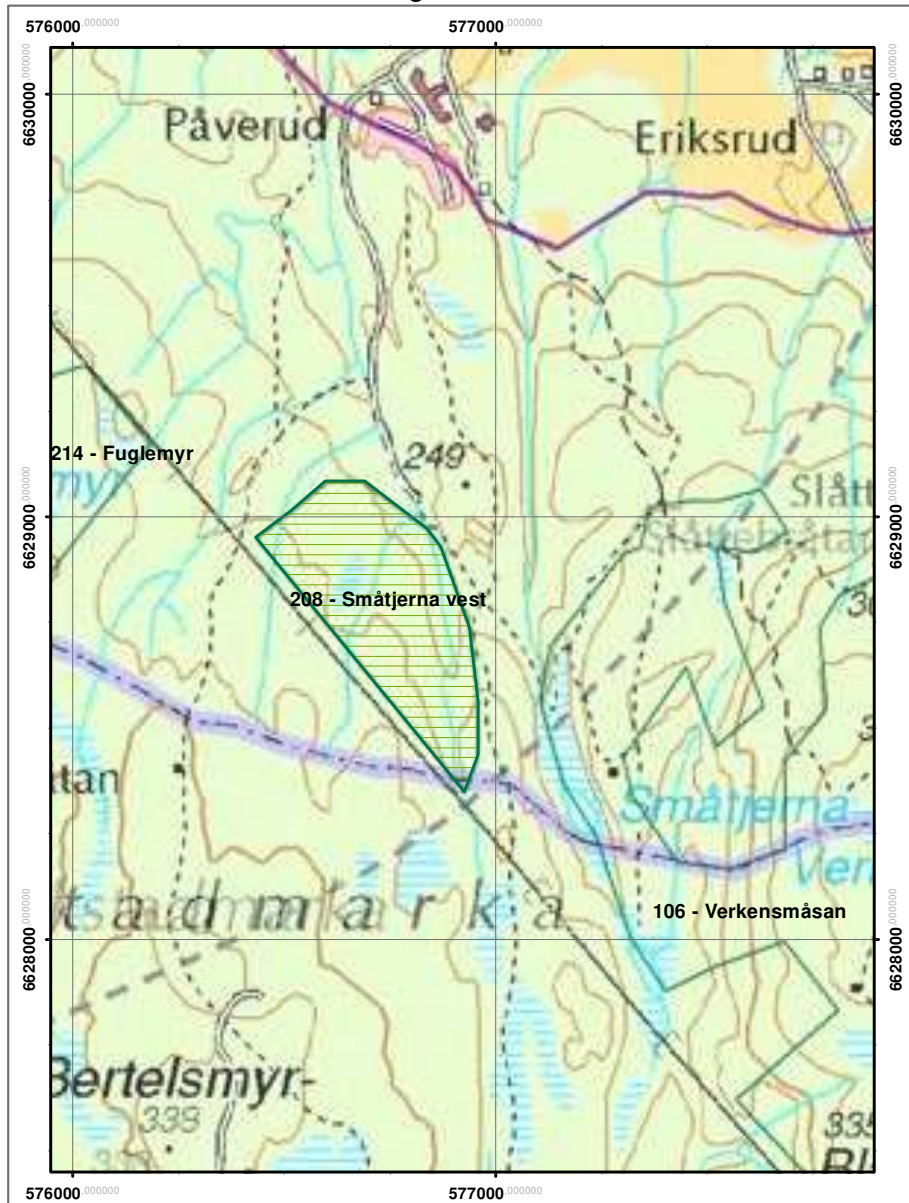
EVENTYRSKOG - verneplan II prioritet B

Småtjerna vest

Terningkast: 3
Areal: 18,685 ha

Naturvernforbundet i Oslo og Akershus

Dato: 18.03.2011



EVENTYRSKOG - verneplan II prioritet B

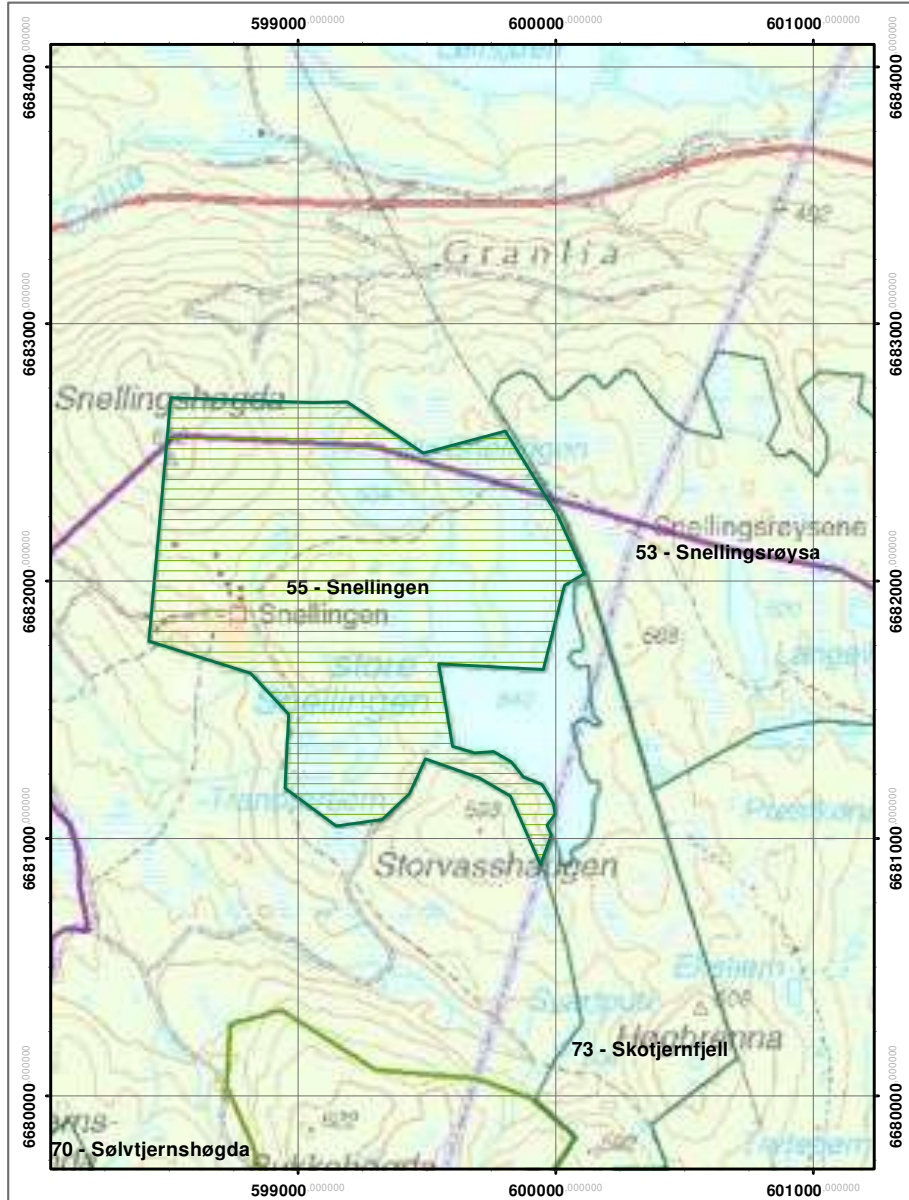
Snellingen

Terningkast: 3

Areal: 186,455 ha

Naturvernforbundet i Oslo og Akershus

Dato: 18.03.2011



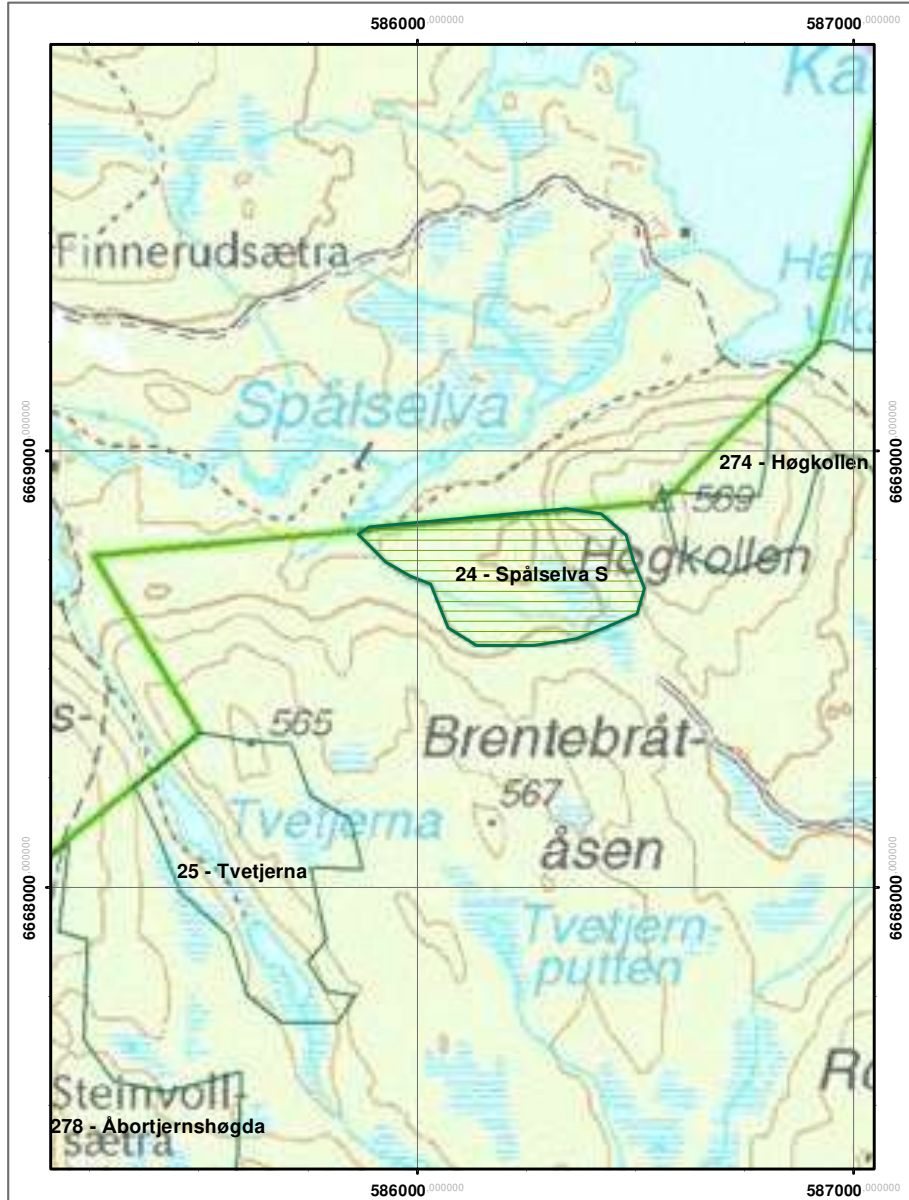
EVENTYRSKOG - verneplan II prioritet B

Spåselva S

Terningkast: 2
Areal: 14,287 ha

Naturvernforbundet i Oslo og Akershus

Dato: 18.03.2011



EVENTYRSKOG - verneplan II prioritet B

Store Lomma

Terningkast: 1

Areal: 23,243 ha

Naturvernforbundet i Oslo og Akershus

Dato: 18.03.2011



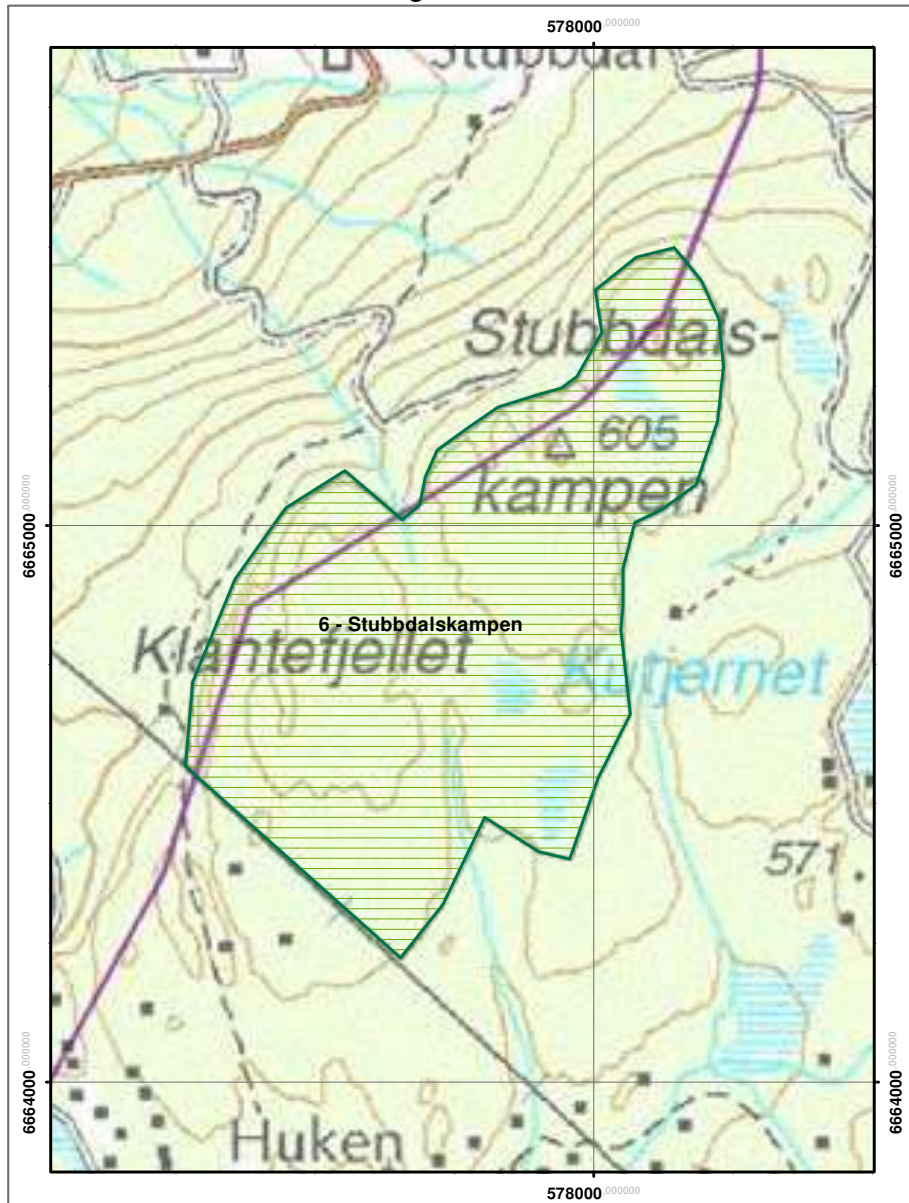
EVENTYRSKOG - verneplan II prioritet B

Stubbdalskampen

Terningkast: 4
Areal: 61,687 ha

Naturvernforbundet i Oslo og Akershus

Dato: 18.03.2011



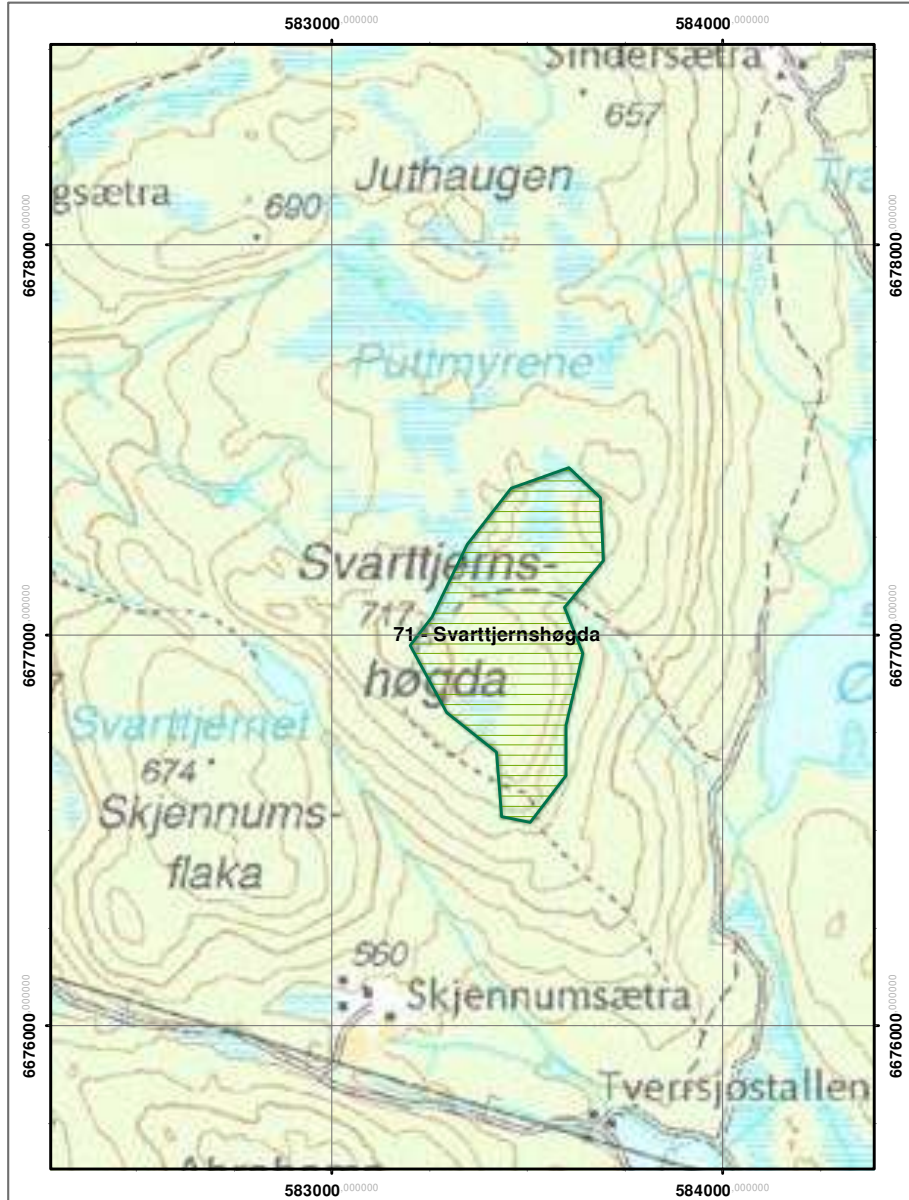
EVENTYRSKOG - verneplan II prioritet B

Svarttjernshøgda

Terningkast: 2
Areal: 25,426 ha

Naturvernforbundet i Oslo og Akershus

Dato: 18.03.2011



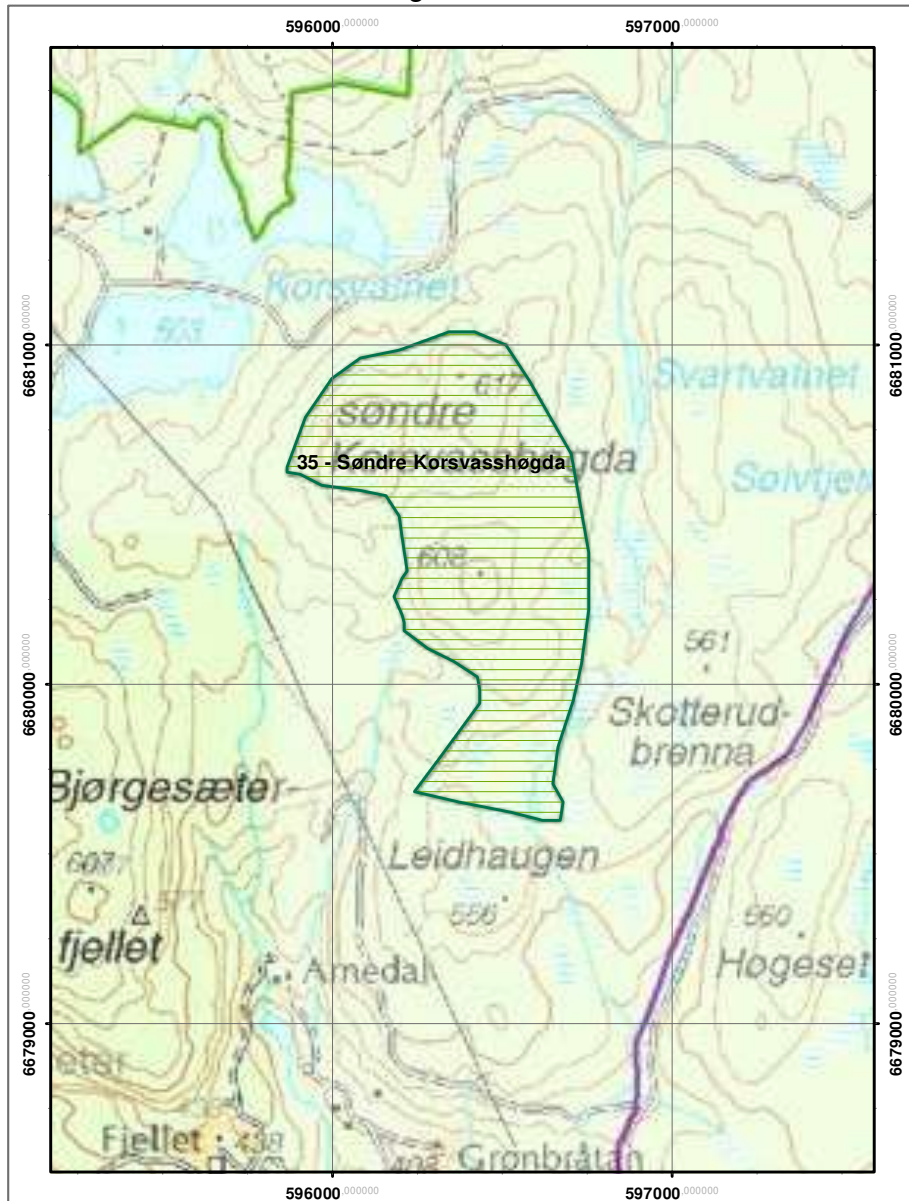
EVENTYRSKOG - verneplan II prioritet B

Søndre Korsvasshøgda

Terningkast: 4
Areal: 70,924 ha

Naturvernforbundet i Oslo og Akershus

Dato: 18.03.2011



EVENTYRSKOG - verneplan II prioritet B

Tjæregrashøgda/Blekketjern

Terningkast: 3

Areal: 21,738 ha

Naturvernforbundet i Oslo og Akershus

Dato: 18.03.2011



EVENTYRSKOG - verneplan II prioritet B

Tryvannshøda

Terningkast: 1

Areal: 12,372 ha

Naturvernforbundet i Oslo og Akershus

Dato: 18.03.2011



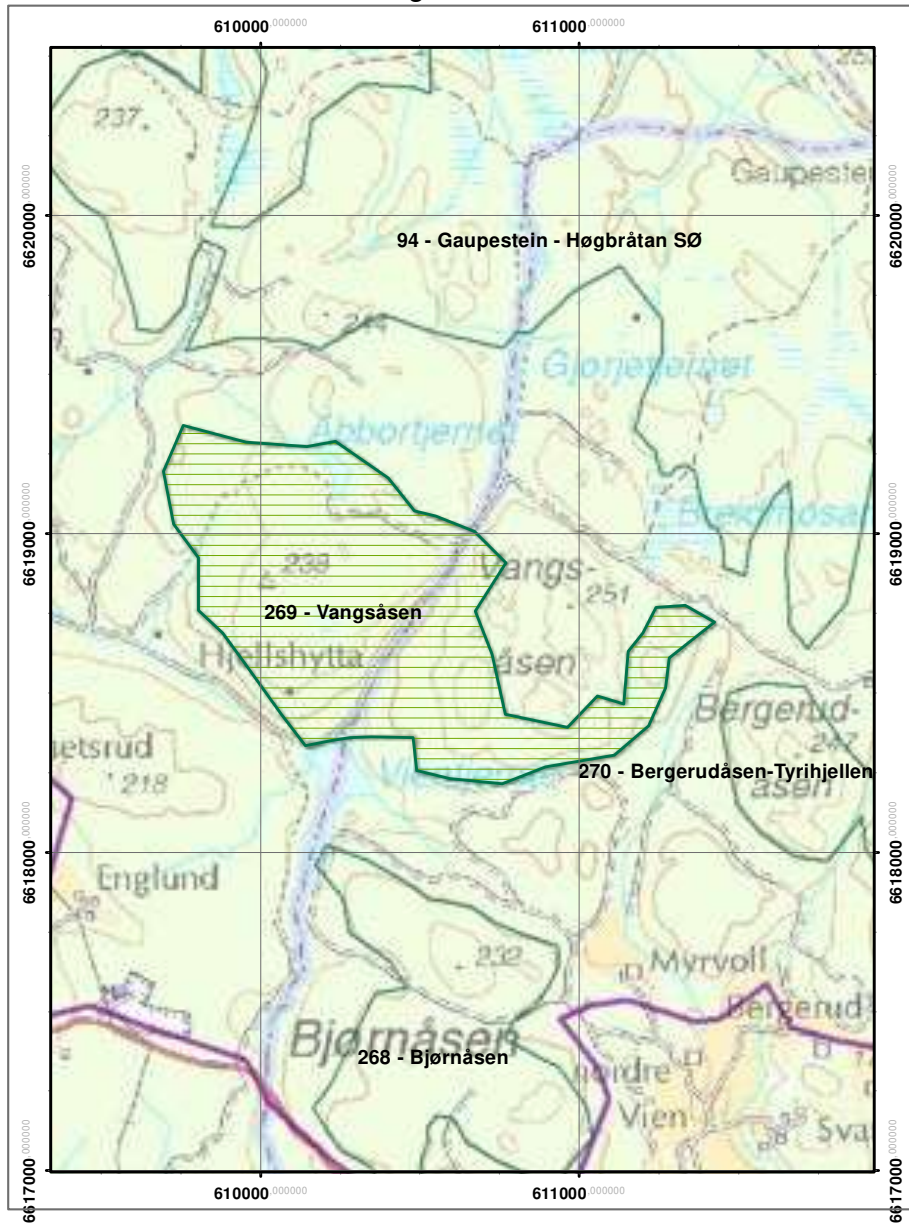
EVENTYRSKOG - verneplan II prioritet B

Vangsåsen

Terningkast: 3
Areal: 88,986 ha

Naturvernforbundet i Oslo og Akershus

Dato: 18.03.2011



EVENTYRSKOG - verneplan II prioritet B

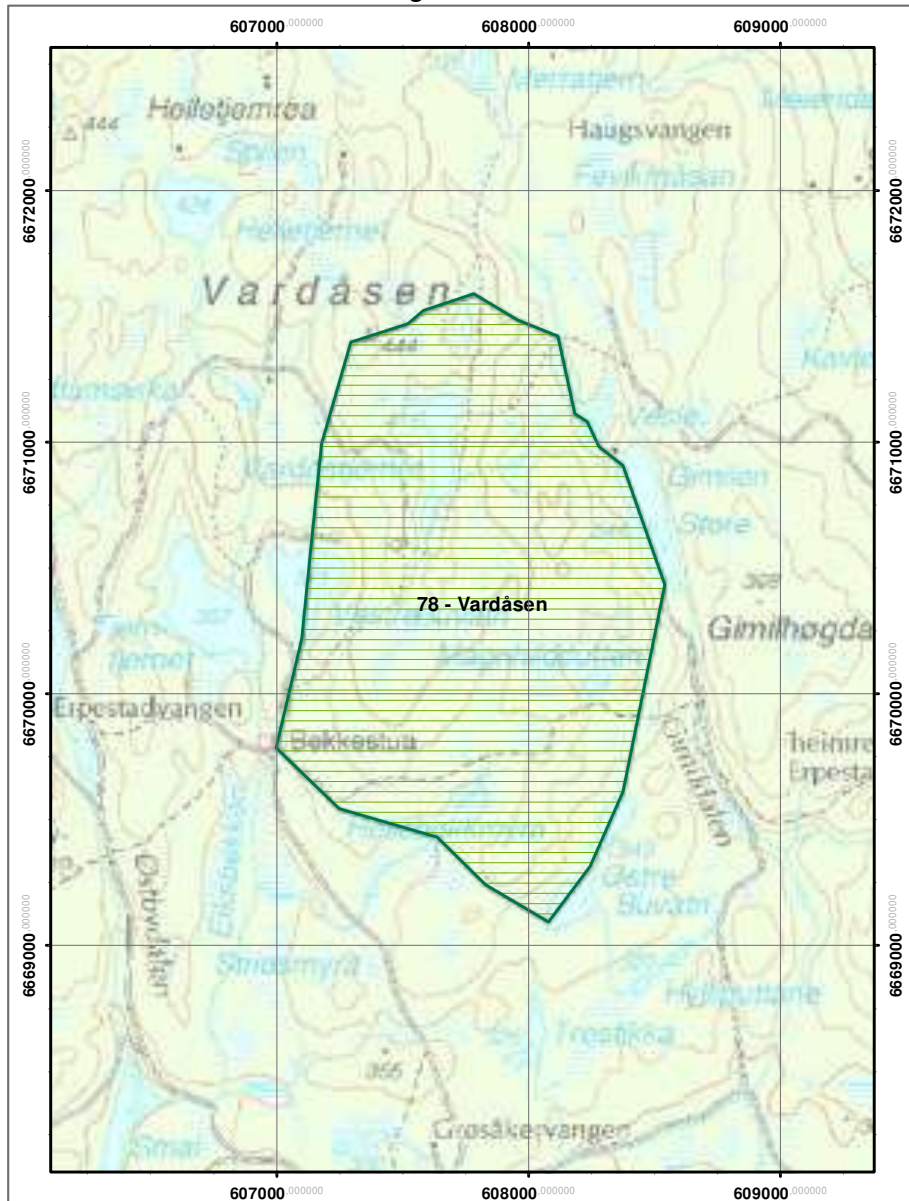
Vardåsen

Terningkast: 3

Areal: 262,18 ha

Naturvernforbundet i Oslo og Akershus

Dato: 18.03.2011



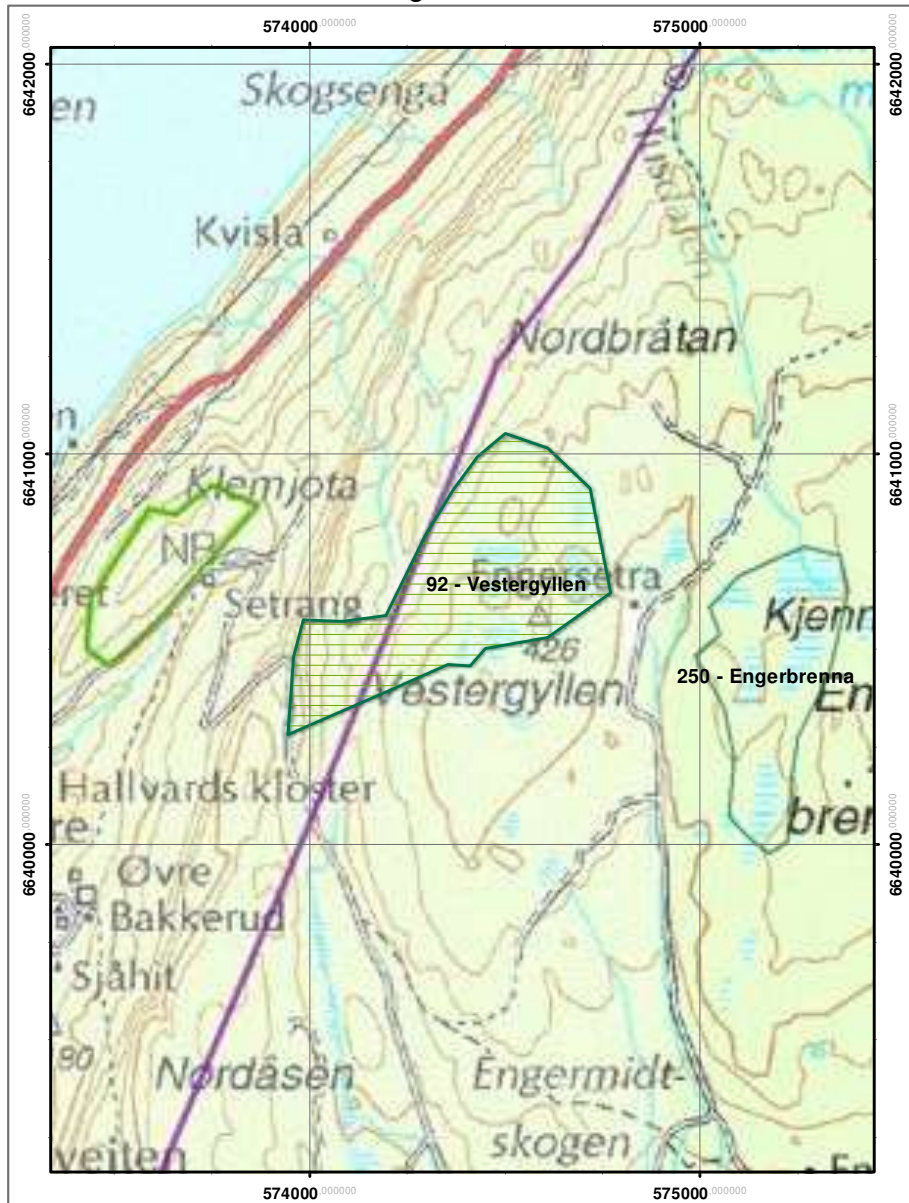
EVENTYRSKOG - verneplan II prioritet B

Vestergyllen

Terningkast: 3
Areal: 28,718 ha

Naturvernforbundet i Oslo og Akershus

Dato: 18.03.2011



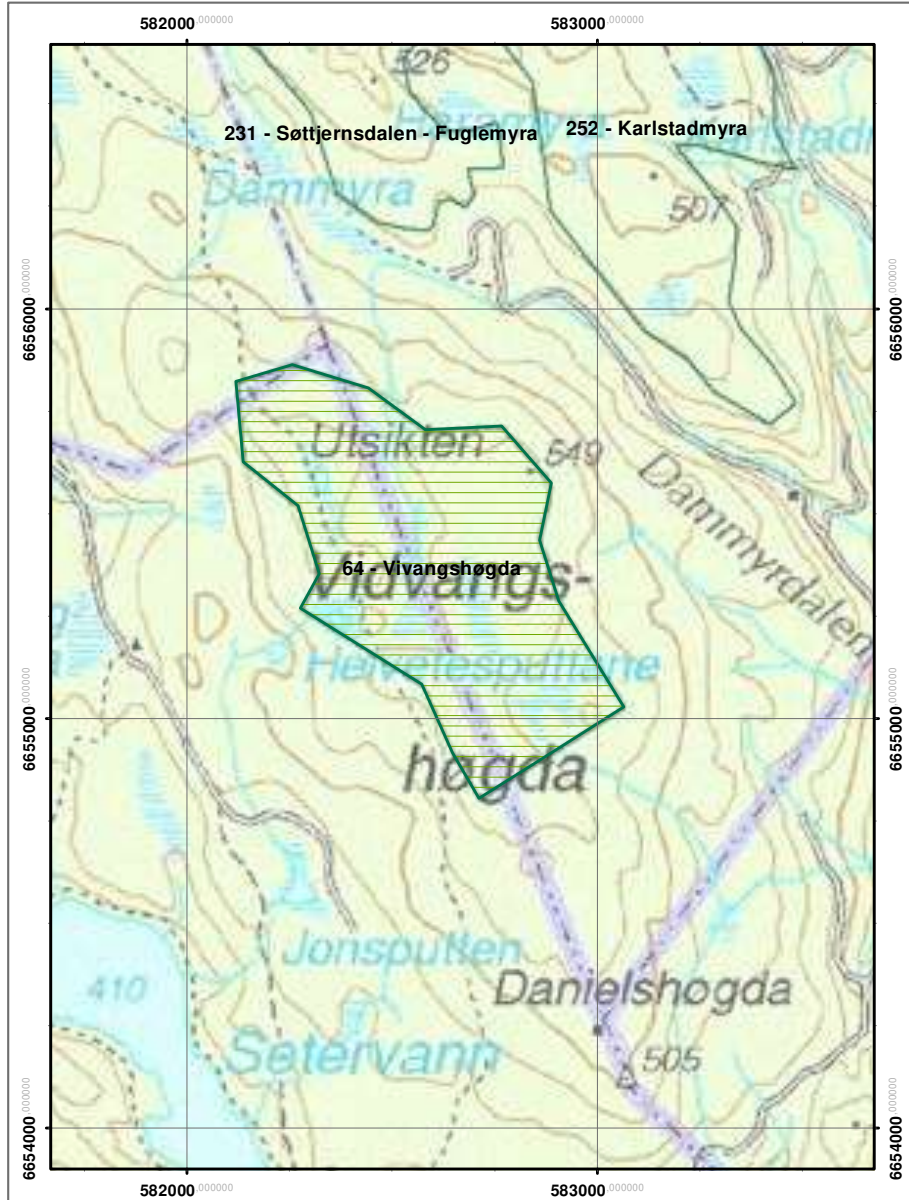
EVENTYRSKOG - verneplan II prioritet B

Vivangshøgda

Terningkast: 3
Areal: 50,286 ha

Naturvernforbundet i Oslo og Akershus

Dato: 18.03.2011



Kartvedlegg: Verneverdige områder som regnes som sikret fordi de er i Oslo Kommunes eie

En rekke områder i Oslo kommunes eie allerede sikret gjennom mål, retningslinjer og den konkrete flerbruksplanen.

I dette kartvedlegget presenteres områder som NOA mener er verneverdige, men som er sikret gjennom kommunens forvaltning.

NOA anbefaler tett kontakt med Friluftsetaten for sikring av områder og delområder som blir med i verneplanen.

I den grad det forutsettes at vern etter § 11 skal ha arealmessige begrensninger, bør disse områdene ikke regnes med, da disse skogene er innkjøpt av hensyn til friluftslivet

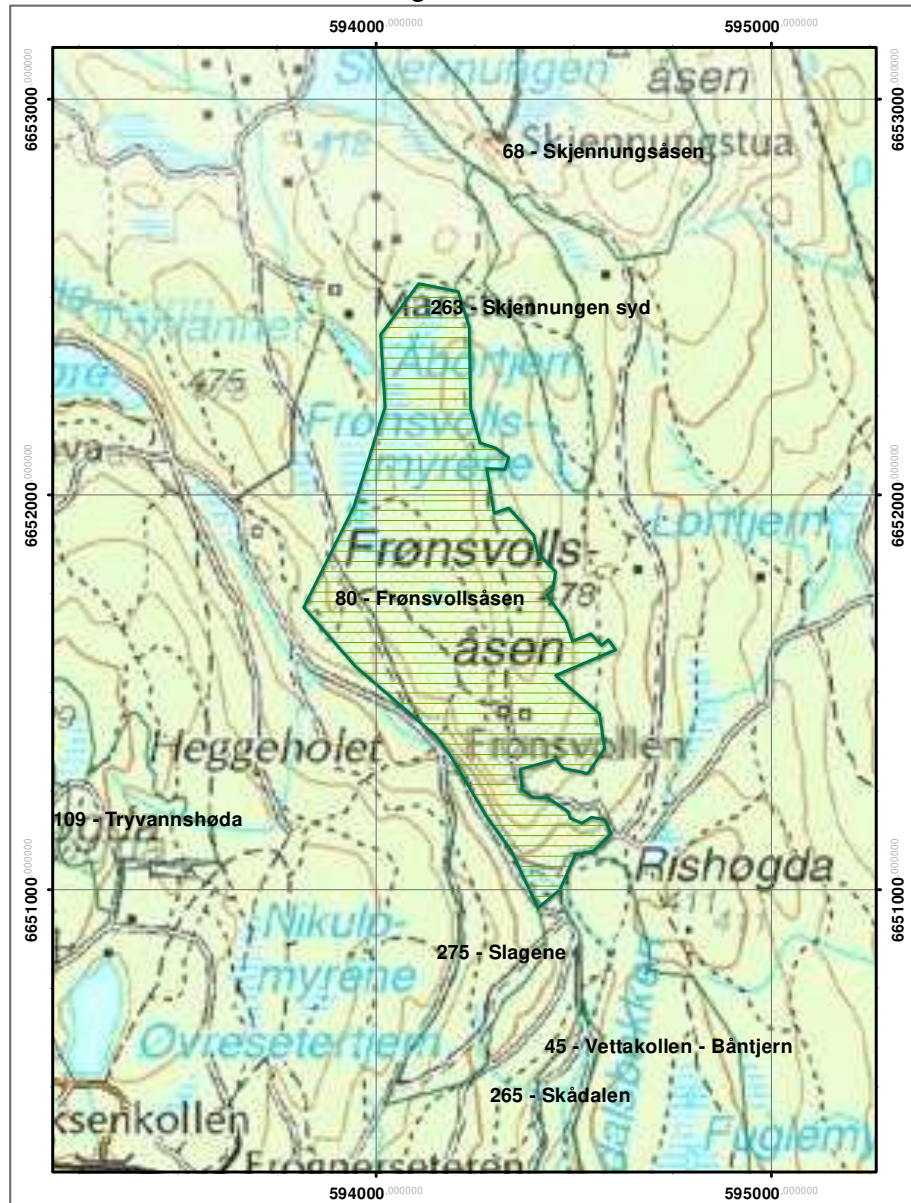
EVENTYRSKOG - verneplan II Sikret

Frønsvollsåsen

Terningkast: 4
Areal: 53,823 ha

Naturvernforbundet i Oslo og Akershus

Dato: 18.03.2011



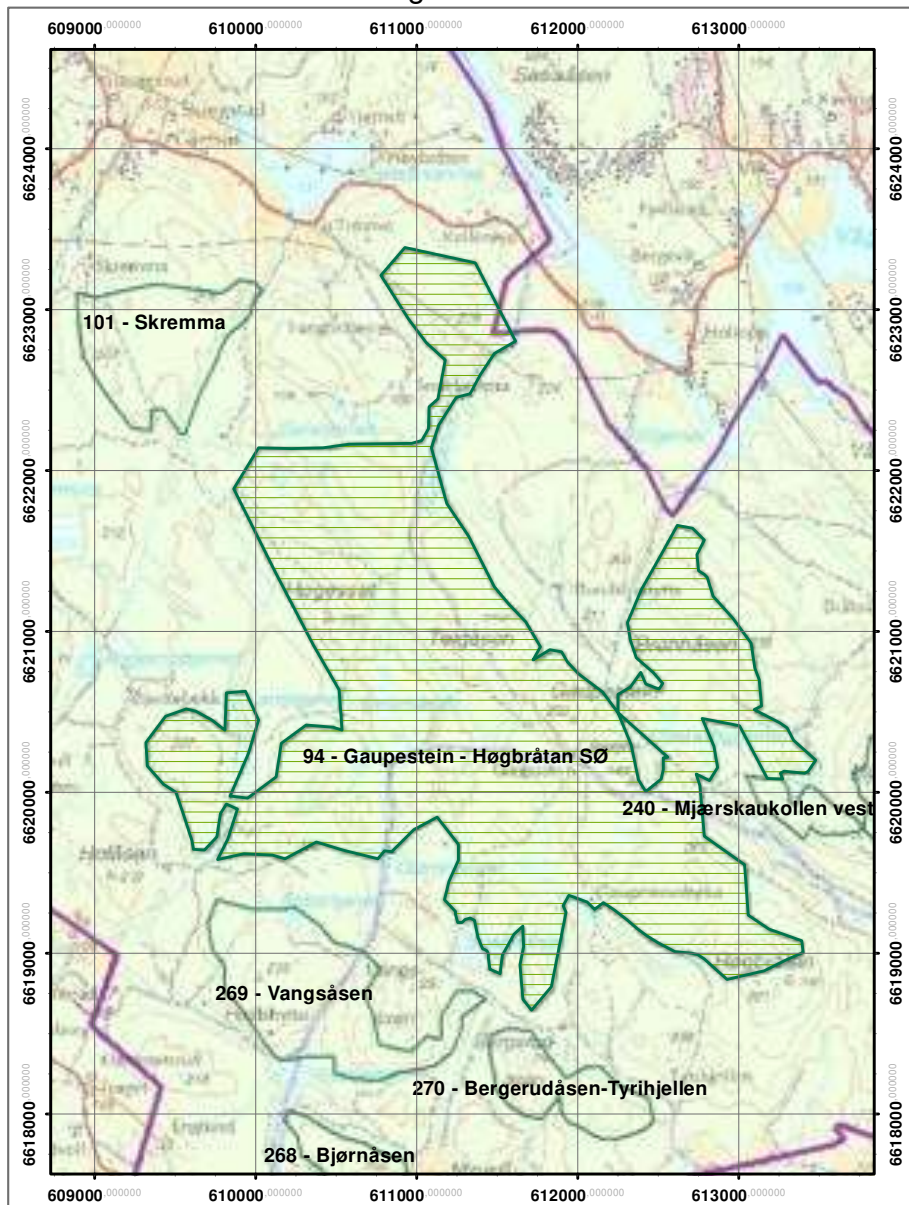
EVENTYRSKOG - verneplan II Sikret

Gaupestein - Høgbråtan SØ

Terningkast: 5
Areal: 725,325 ha

Naturvernforbundet i Oslo og Akershus

Dato: 18.03.2011



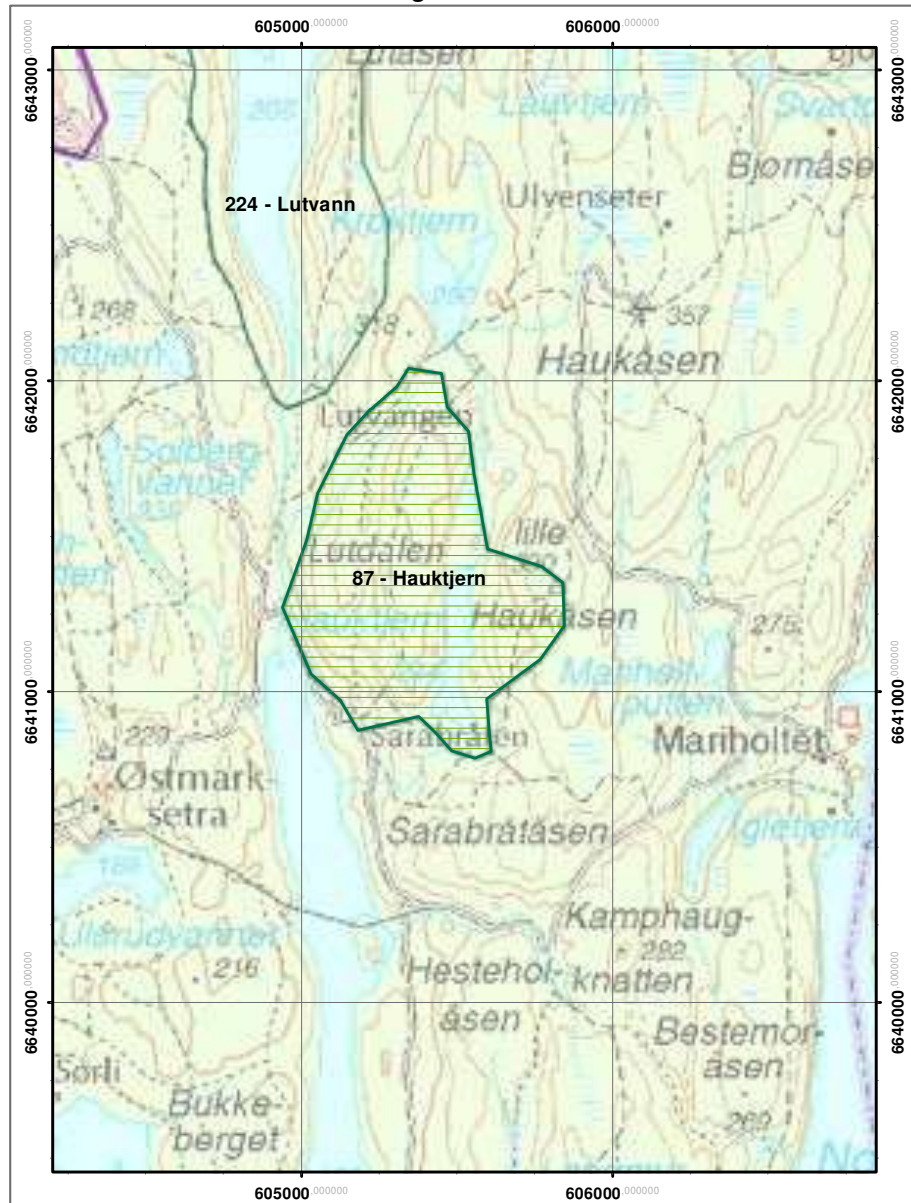
EVENTYRSKOG - verneplan II Sikret

Hauktjern

Terningkast: 4
Areal: 65,645 ha

Naturvernforbundet i Oslo og Akershus

Dato: 18.03.2011



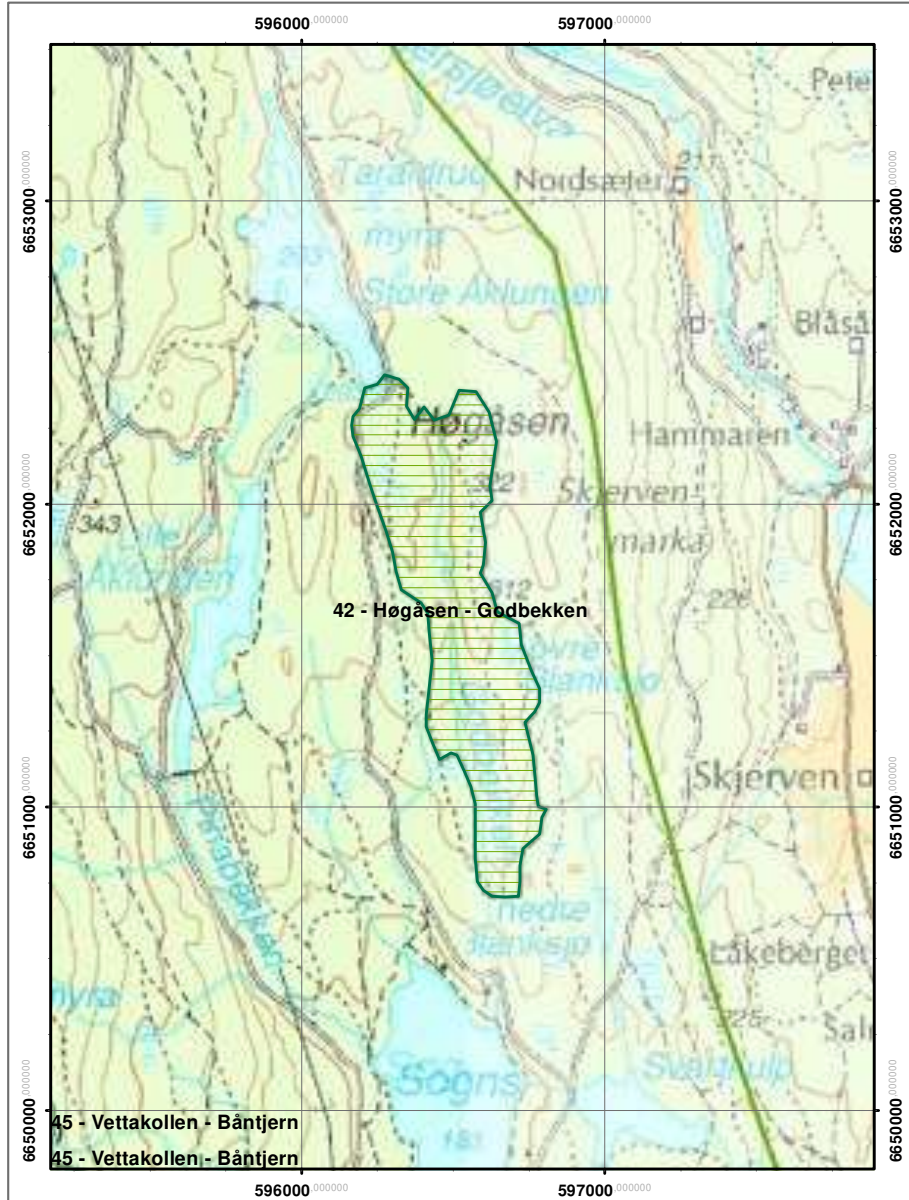
EVENTYRSKOG - verneplan II Sikret

Høgåsen - Godbekken

Terningkast: 6
Areal: 49,966 ha

Naturvernforbundet i Oslo og Akershus

Dato: 18.03.2011



EVENTYRSKOG - verneplan II Sikret

Kastestein

Terningkast: 4
Areal: 4,464 ha

Naturvernforbundet i Oslo og Akershus

Dato: 18.03.2011



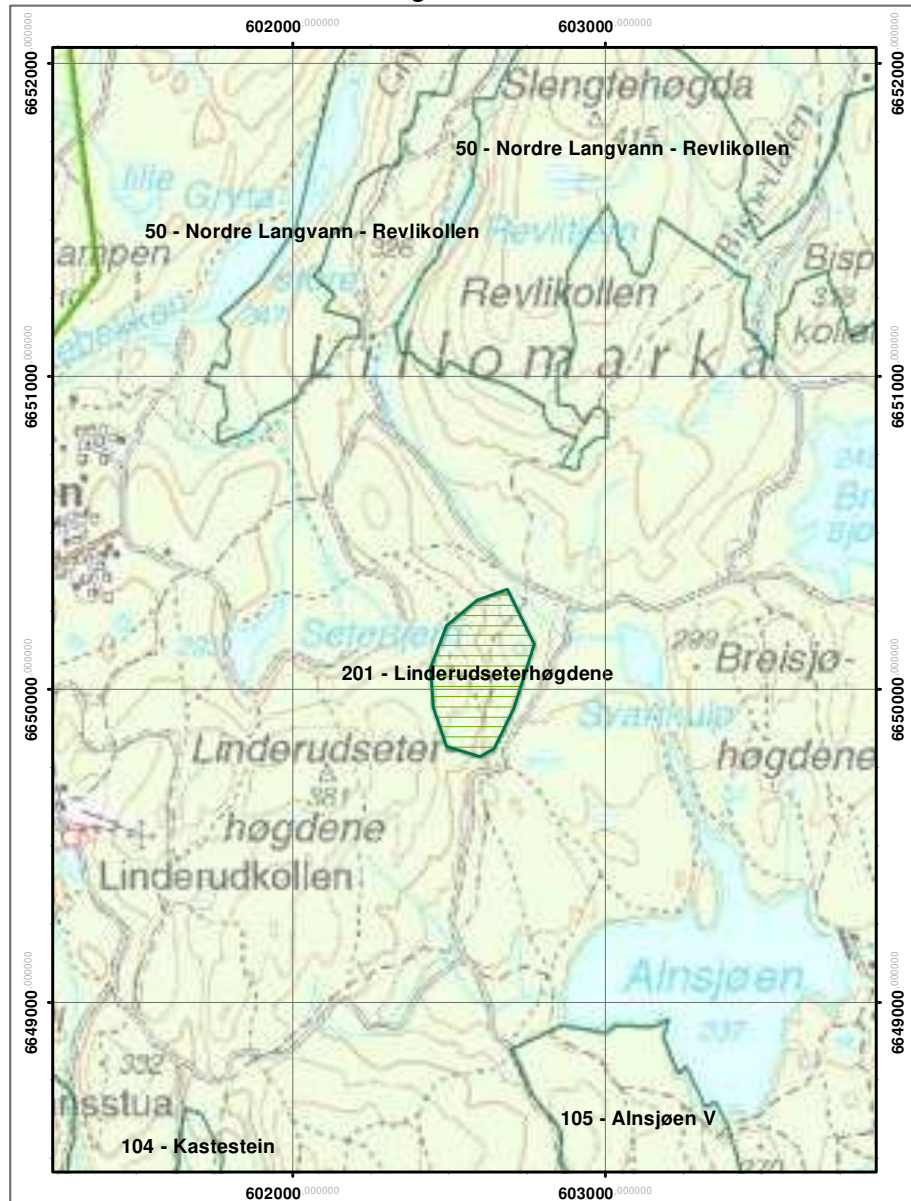
EVENTYRSKOG - verneplan II Sikret

Linderudseter høgdene

Terningkast: 4
Areal: 12,065 ha

Naturvernforbundet i Oslo og Akershus

Dato: 18.03.2011



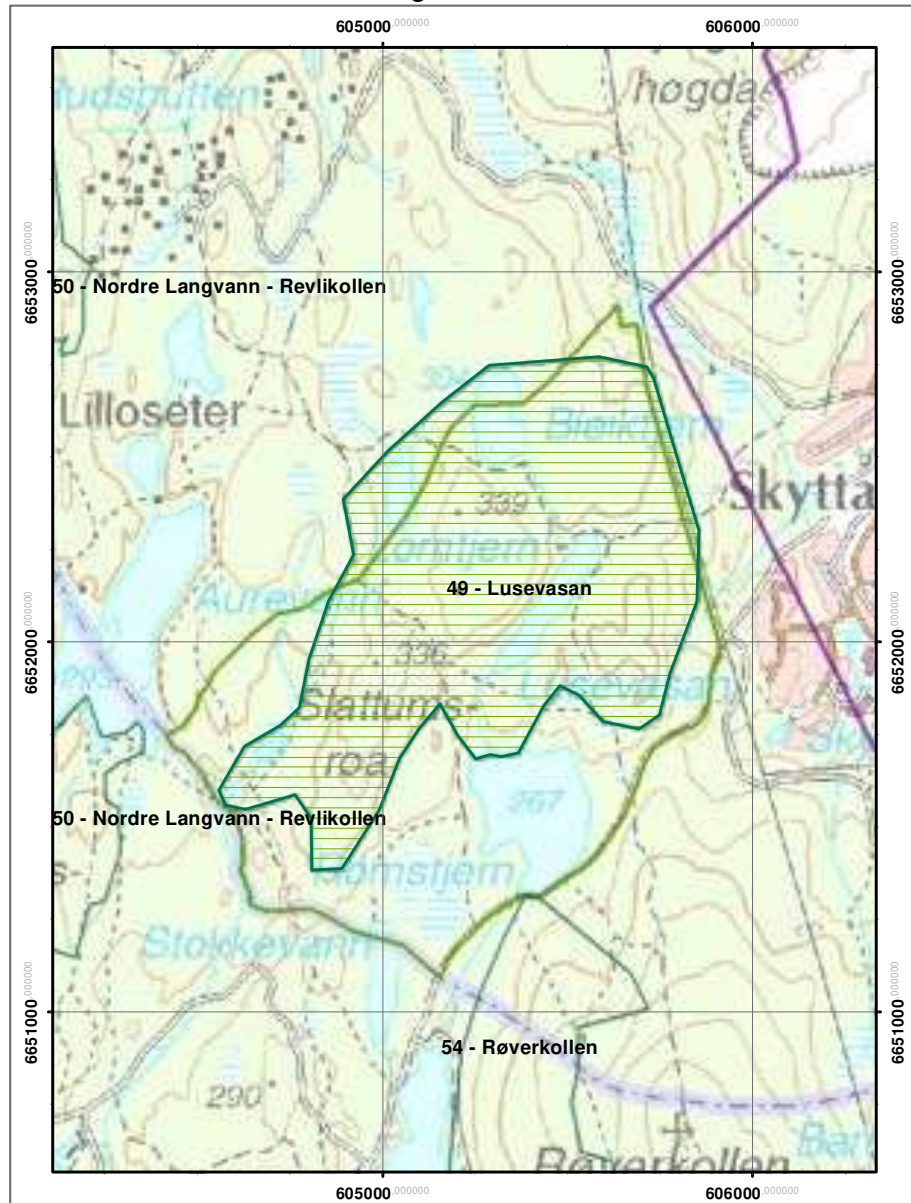
EVENTYRSKOG - verneplan II Sikret

Lusevasan

Terningkast: 5
Areal: 96,835 ha

Naturvernforbundet i Oslo og Akershus

Dato: 18.03.2011



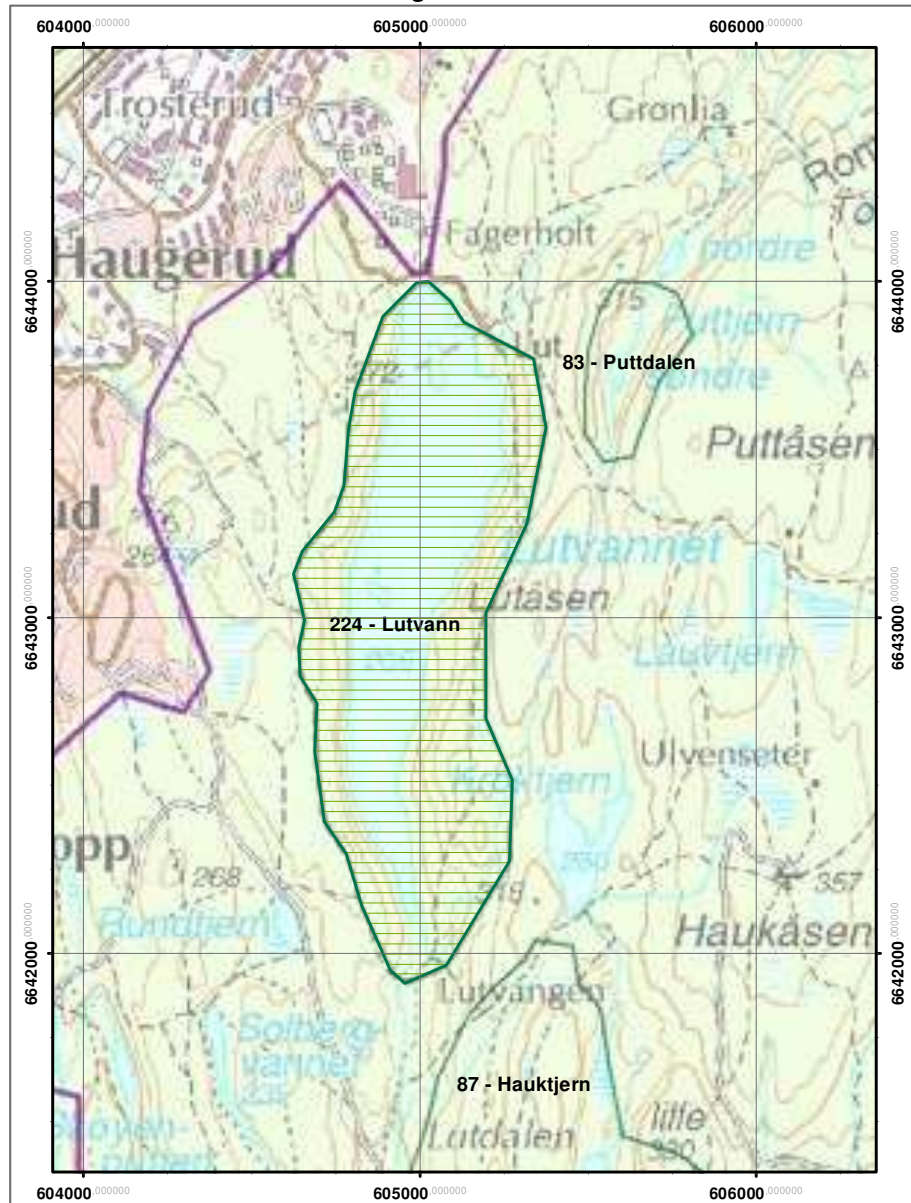
EVENTYRSKOG - verneplan II Sikret

Lutvann

Terningkast: 2
Areal: 100,36 ha

Naturvernforbundet i Oslo og Akershus

Dato: 18.03.2011



EVENTYRSKOG - verneplan II Sikret

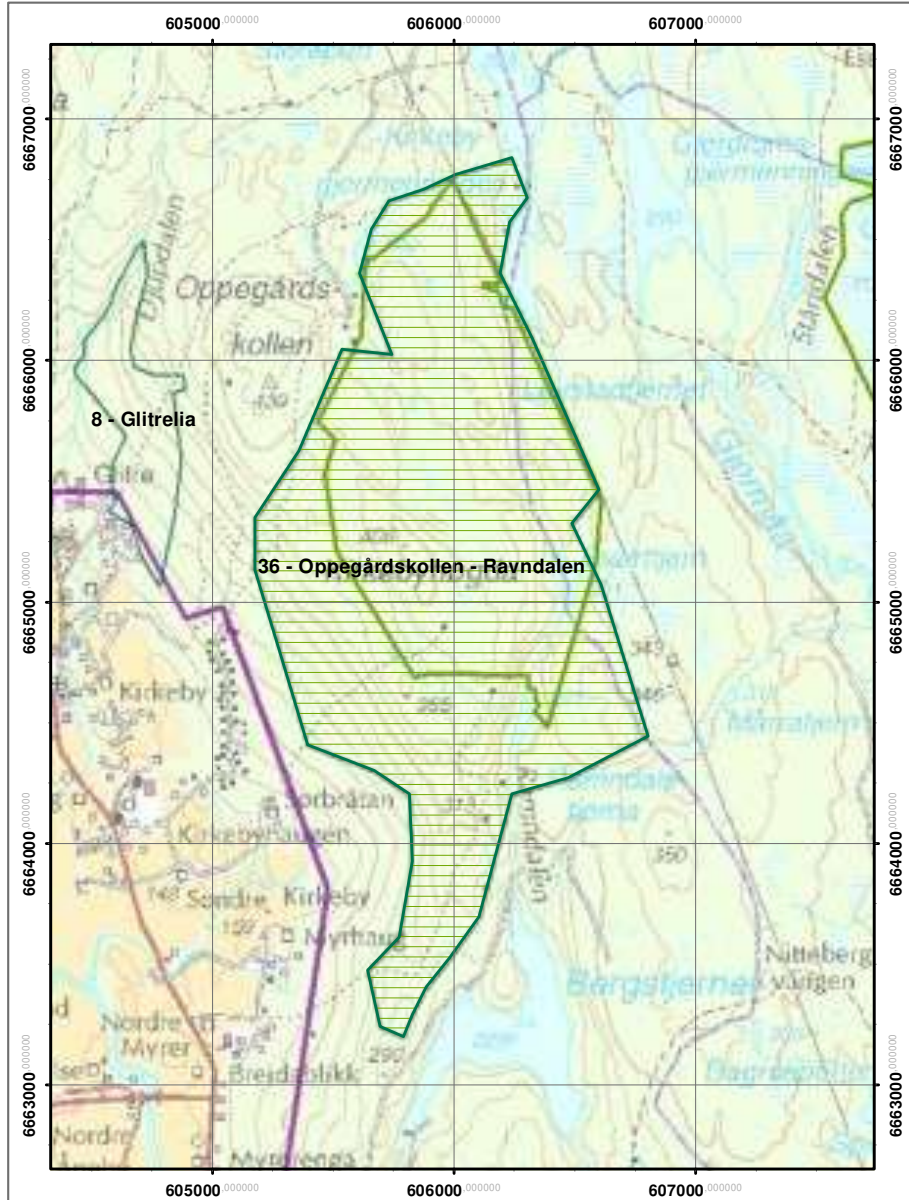
Oppegårdskollen - Ravndalen

Terningkast: 5

Areal: 297,859 ha

Naturvernforbundet i Oslo og Akershus

Dato: 18.03.2011



EVENTYRSKOG - verneplan II Sikret

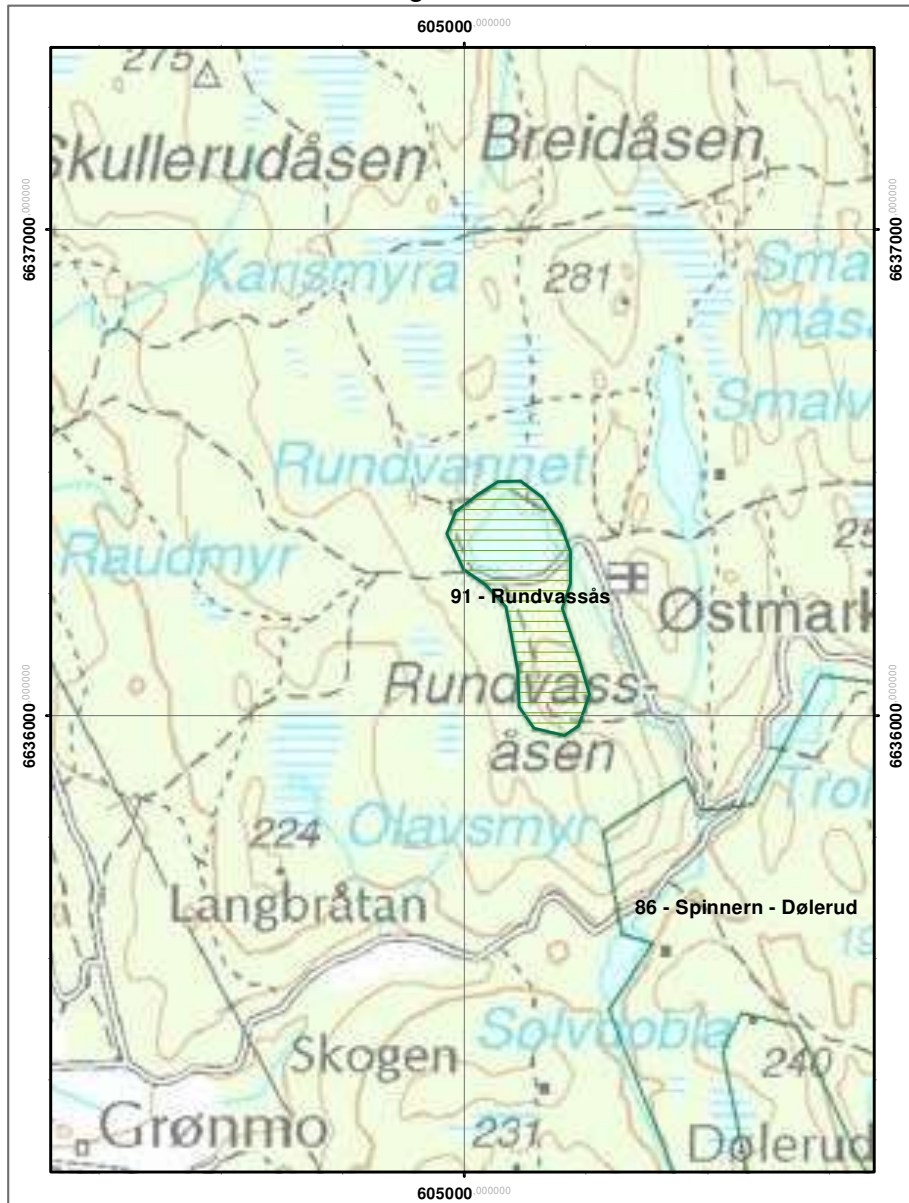
Rundvassås

Terningkast: 4

Areal: 8,052 ha

Naturvernforbundet i Oslo og Akershus

Dato: 18.03.2011



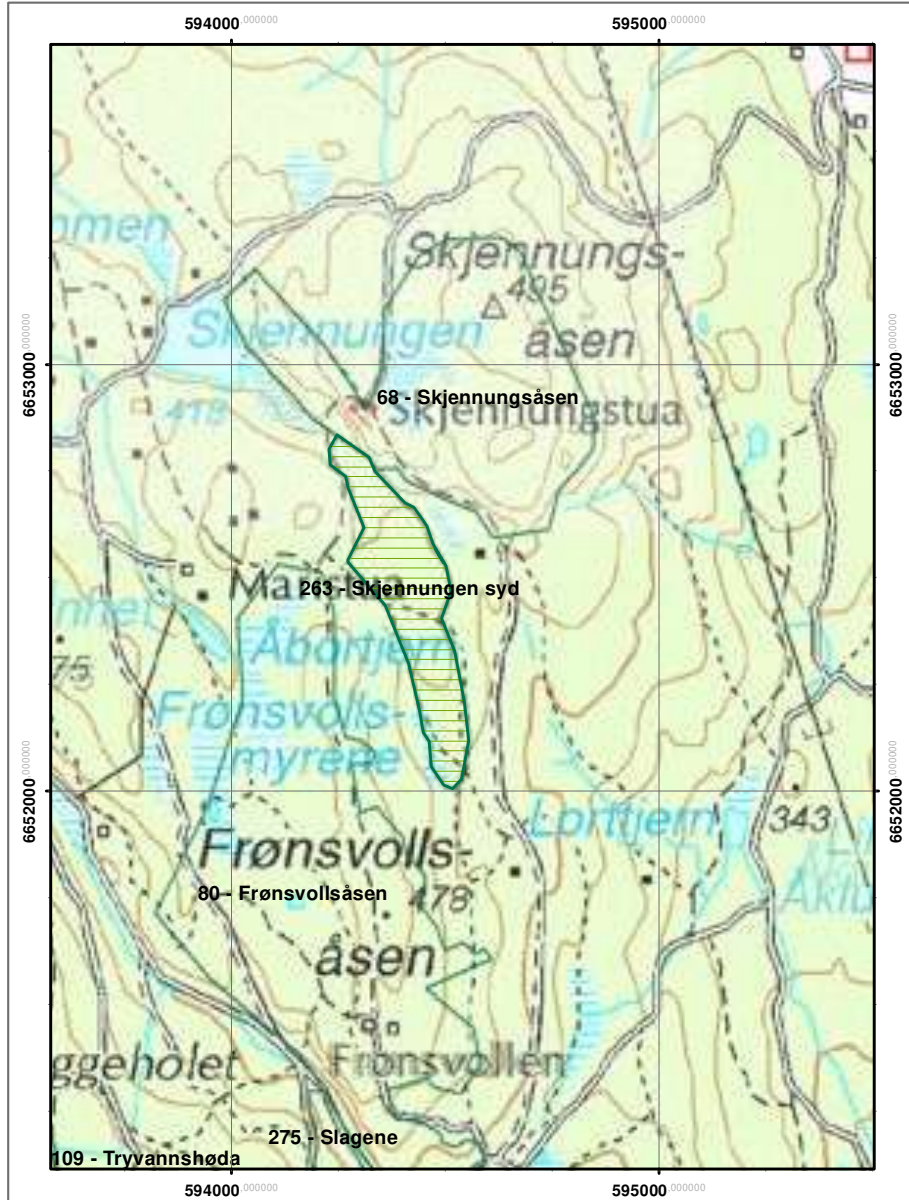
EVENTYRSKOG - verneplan II Sikret

Skjennungen syd

Terningkast: 4
Areal: 9,949 ha

Naturvernforbundet i Oslo og Akershus

Dato: 18.03.2011



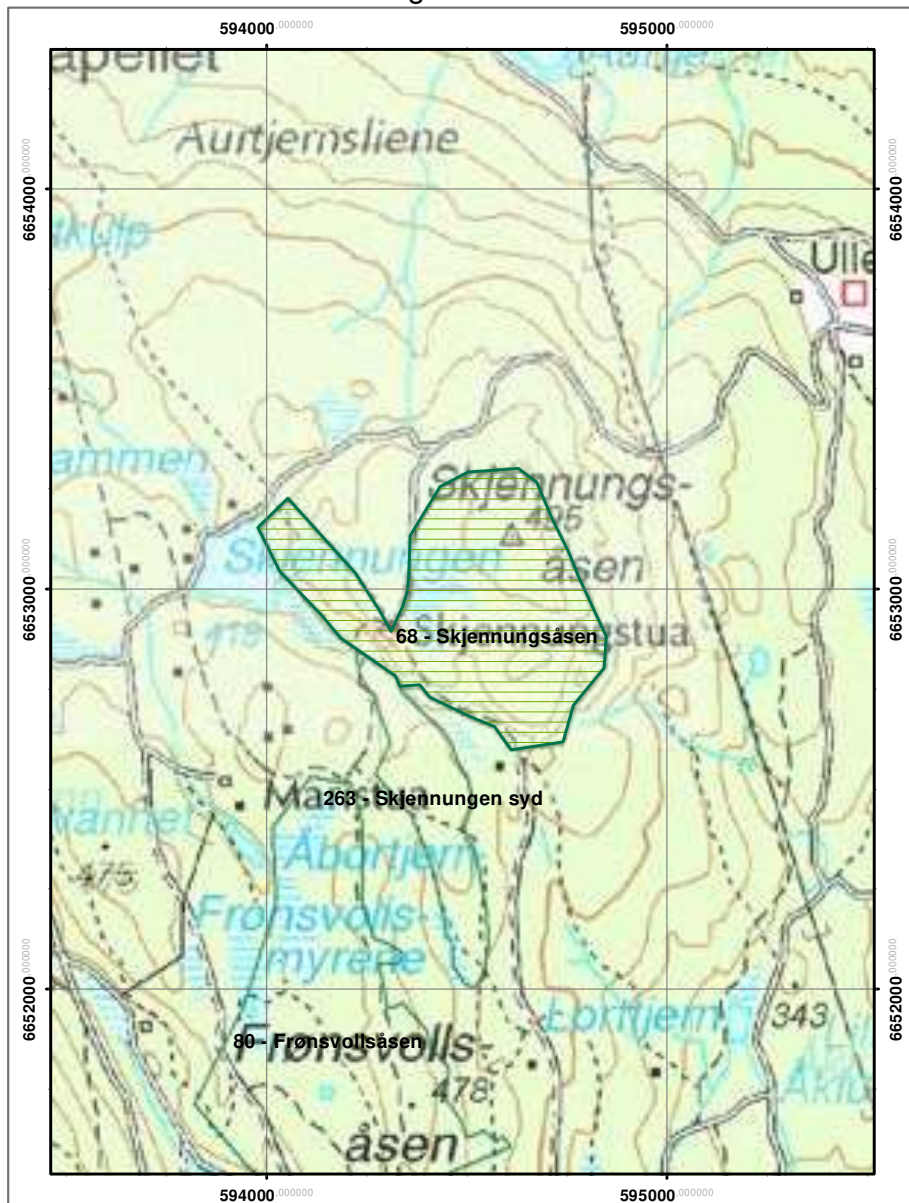
EVENTYRSKOG - verneplan II Sikret

Skjennungsåsen

Terningkast: 6
Areal: 31,748 ha

Naturvernforbundet i Oslo og Akershus

Dato: 18.03.2011



EVENTYRSKOG - verneplan II Sikret

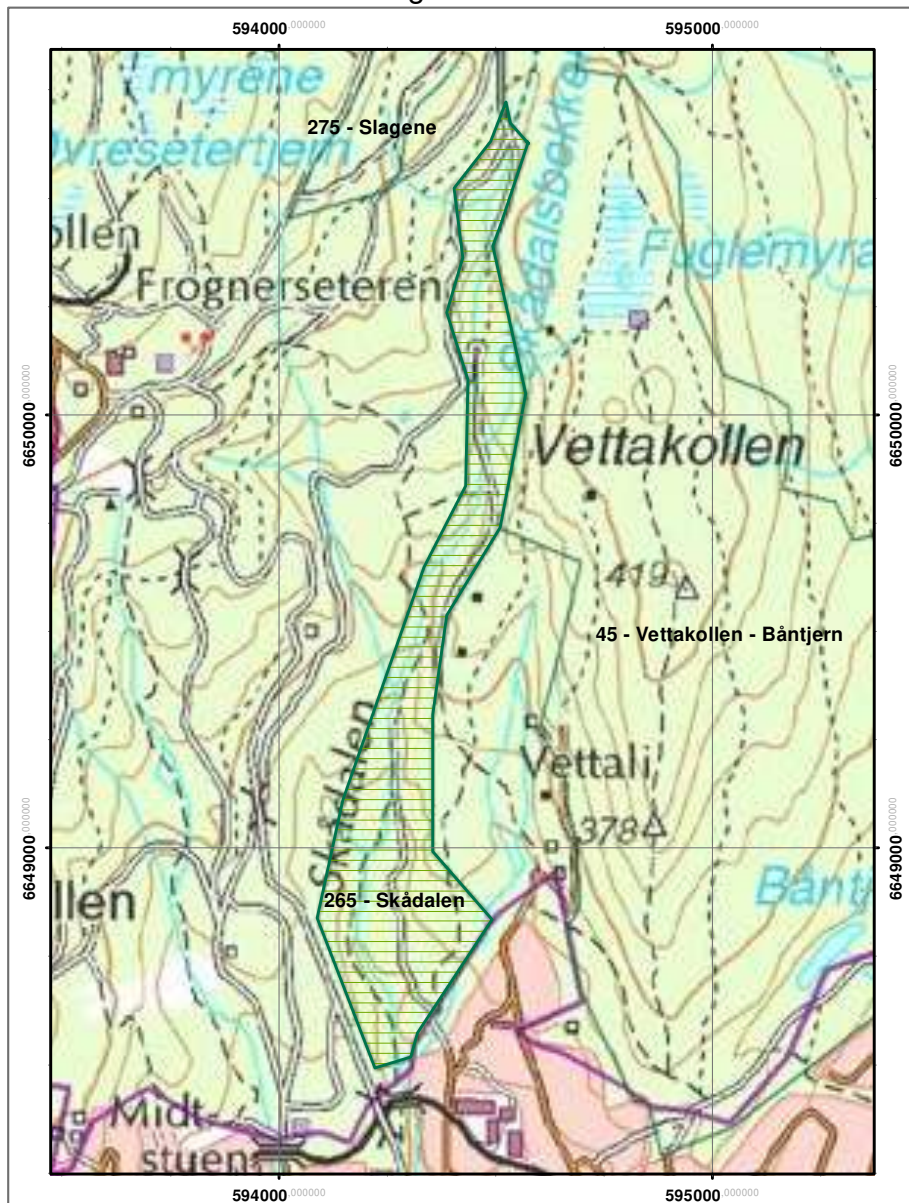
Skådalen

Terningkast: 4

Areal: 34,235 ha

Naturvernforbundet i Oslo og Akershus

Dato: 18.03.2011



EVENTYRSKOG - verneplan II Sikret

Slagene

Terningkast: 5
Areal: 13,273 ha

Naturvernforbundet i Oslo og Akershus

Dato: 18.03.2011



EVENTYRSKOG - verneplan II Sikret

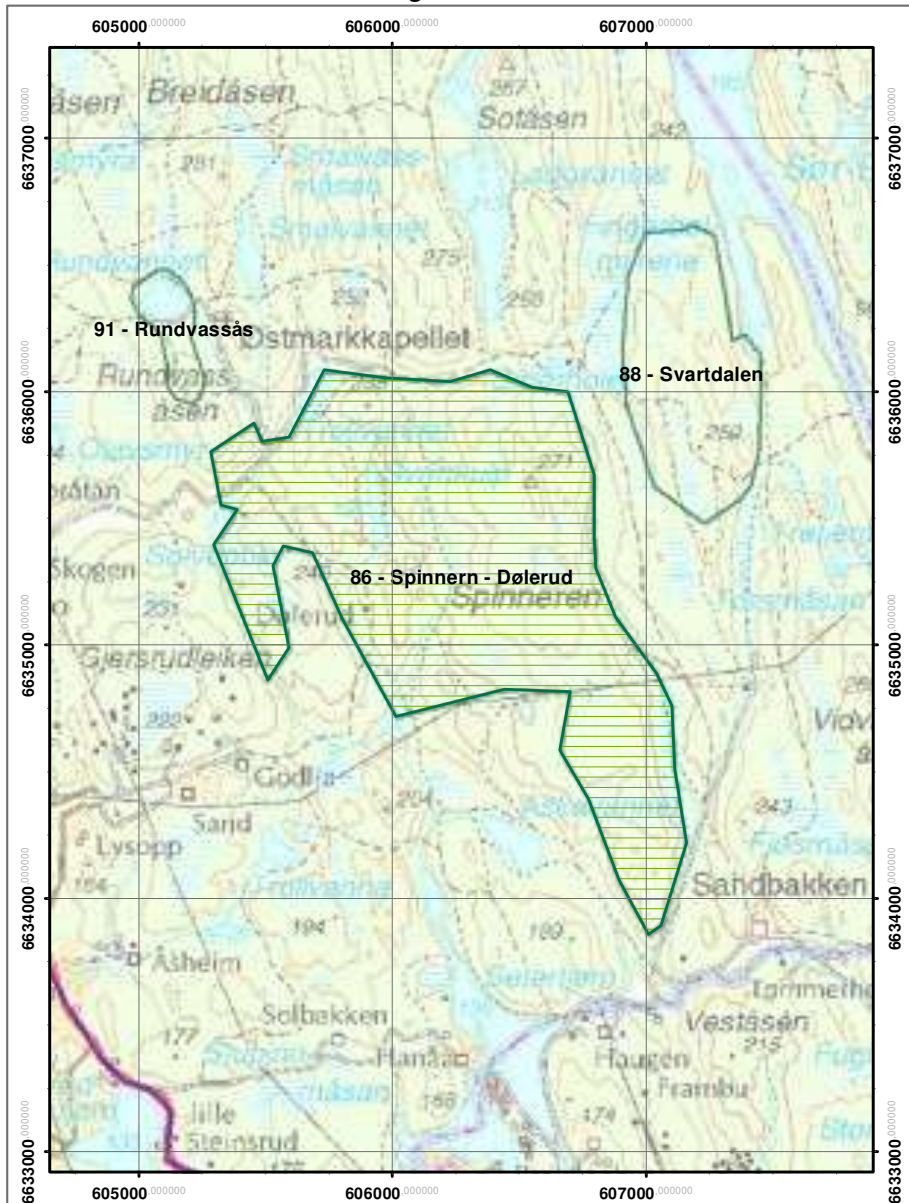
Spinnern - Dølerud

Terningkast: 4

Areal: 191,398 ha

Naturvernforbundet i Oslo og Akershus

Dato: 18.03.2011



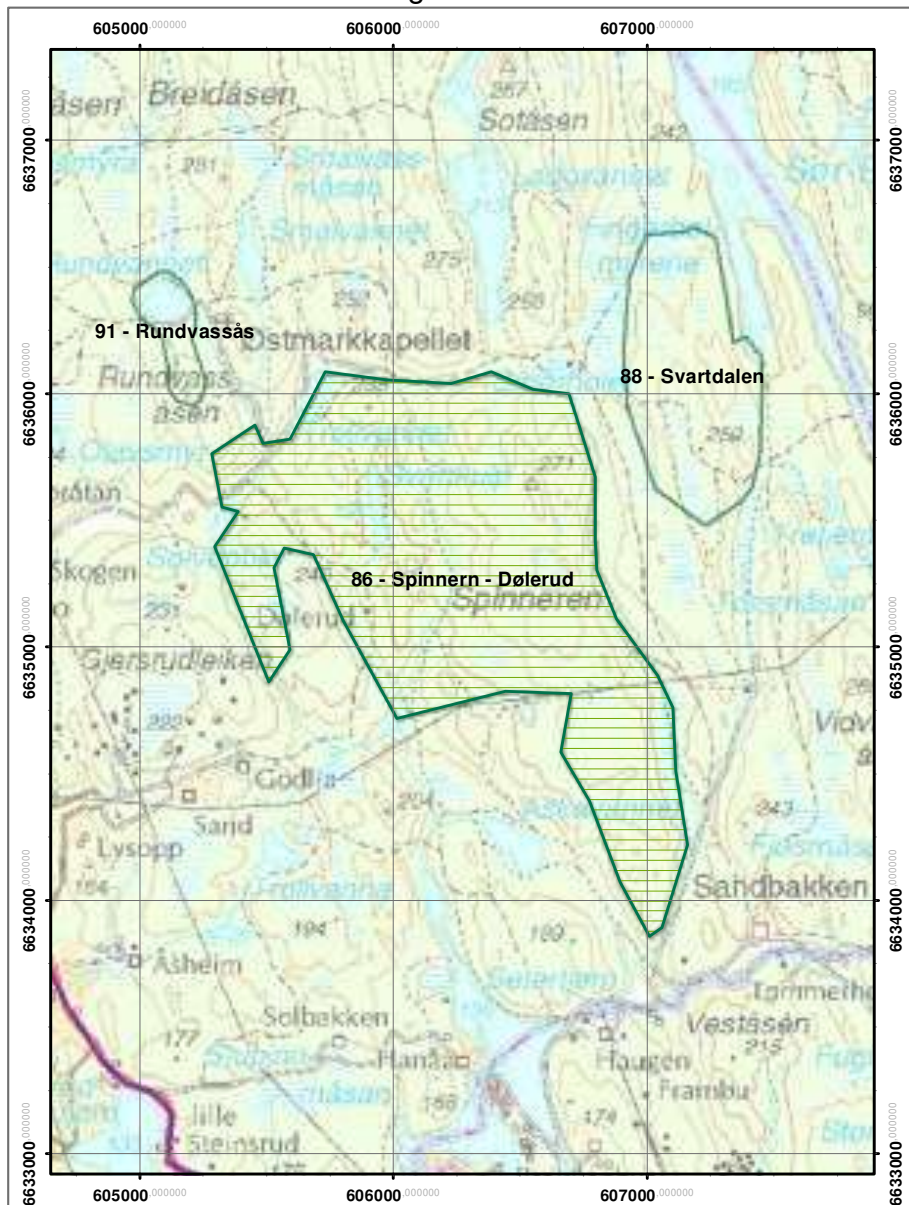
EVENTYRSKOG - verneplan II Sikret

Spinnern - Dølerud

Terningkast: 4
Areal: 191,398 ha

Naturvernforbundet i Oslo og Akershus

Dato: 18.03.2011



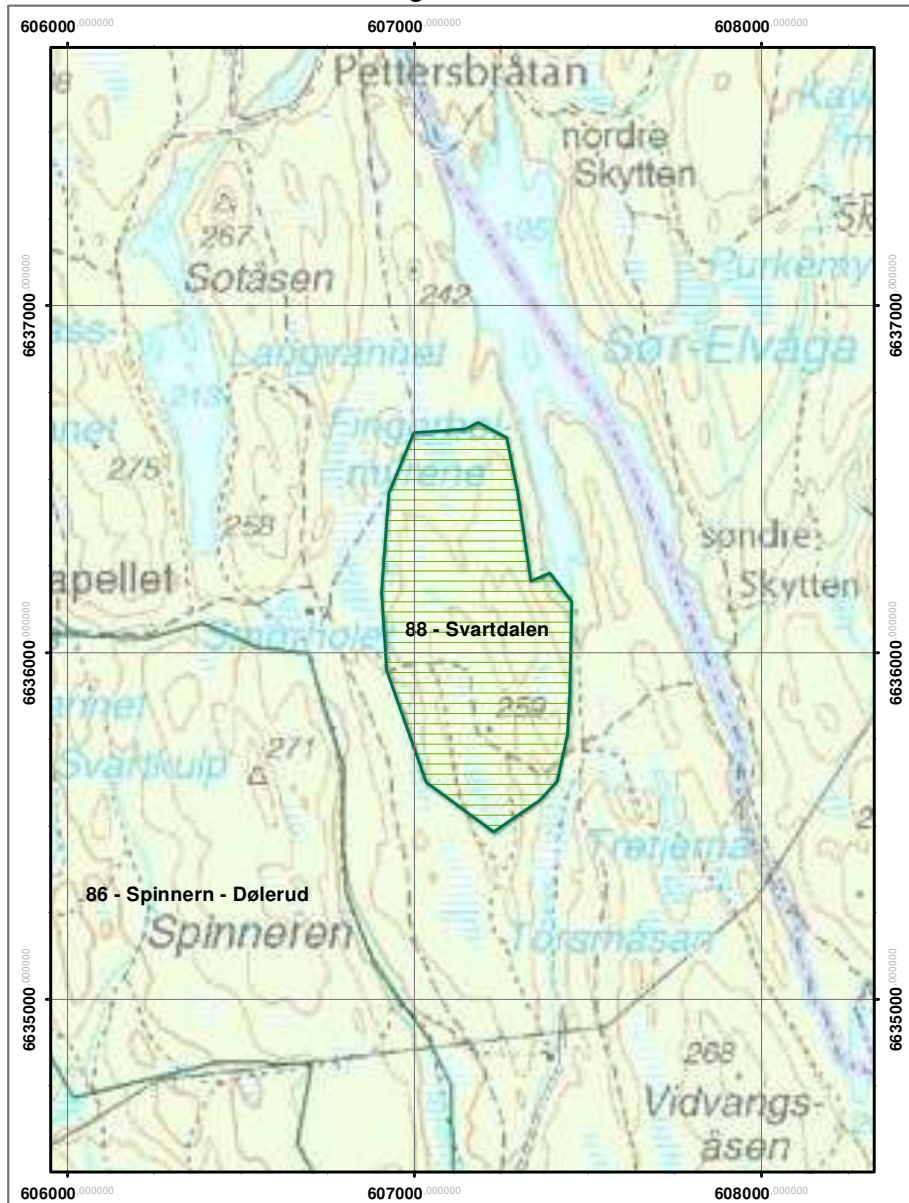
EVENTYRSKOG - verneplan II Sikret

Svardalen

Terningkast: 6
Areal: 47,455 ha

Naturvernforbundet i Oslo og Akershus

Dato: 18.03.2011



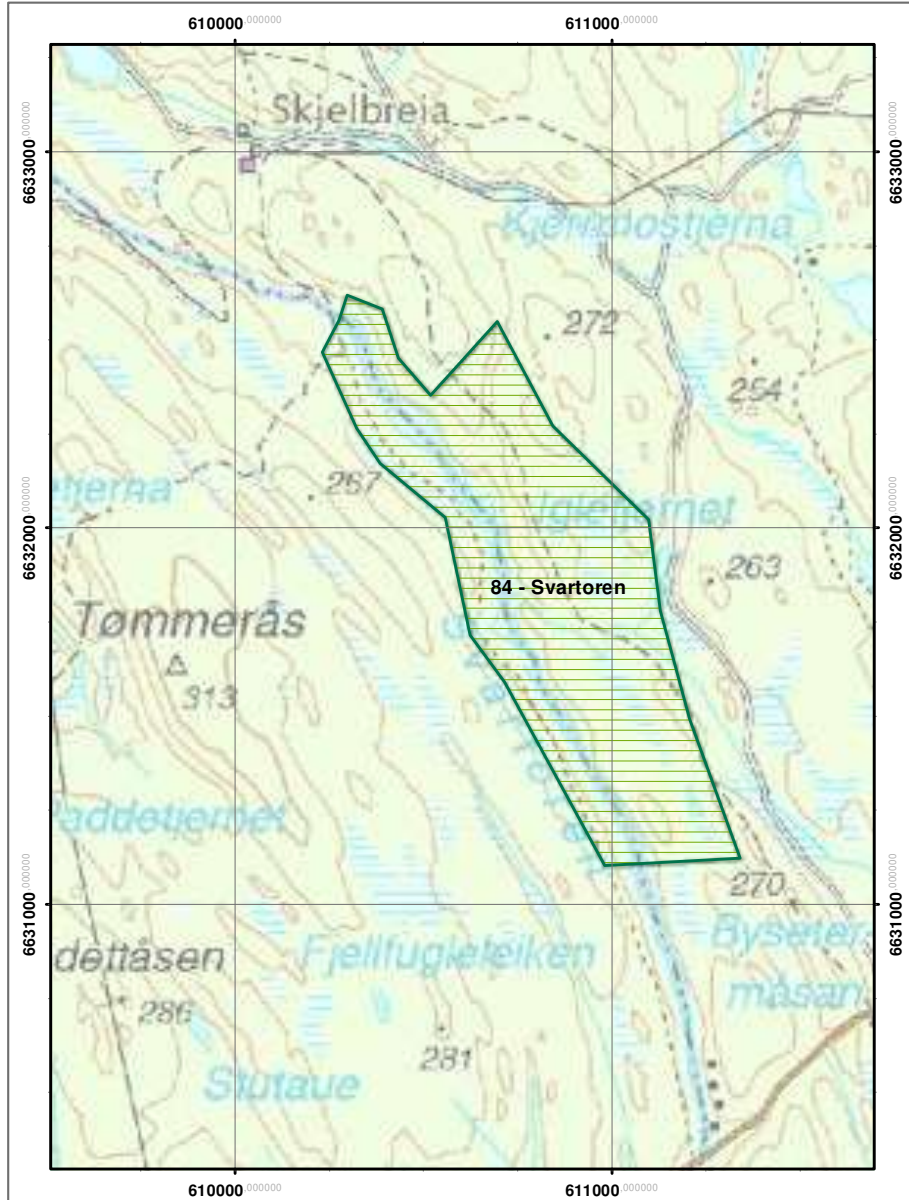
EVENTYRSKOG - verneplan II Sikret

Svartoren

Terningkast: 4
Areal: 67,045 ha

Naturvernforbundet i Oslo og Akershus

Dato: 18.03.2011



EVENTYRSKOG - verneplan II Sikret

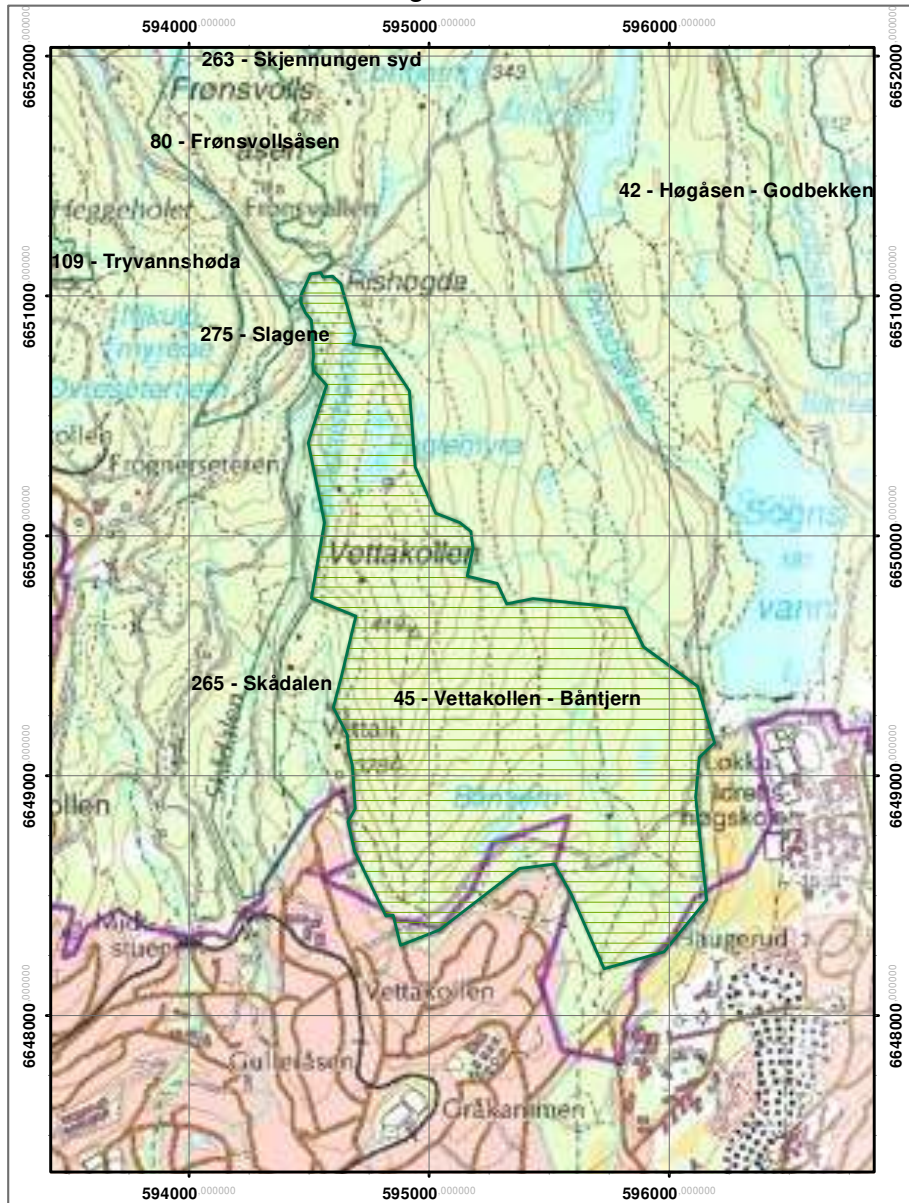
Vettakollen - Båntjern

Terningkast: 0

Areal: 241,715 ha

Naturvernforbundet i Oslo og Akershus

Dato: 18.03.2011



**Kartvedlegg: Områder som er foreslått vernet i verneplan I
(2009)**

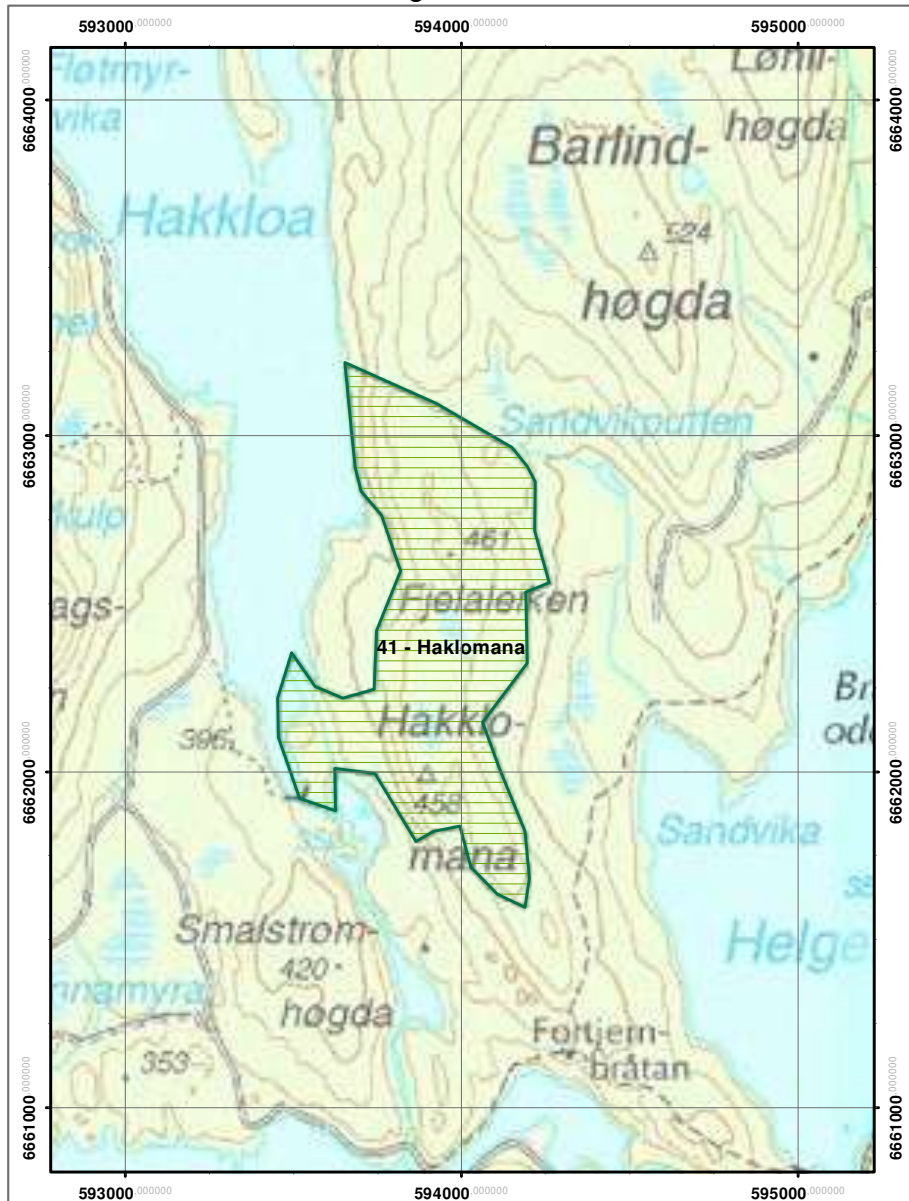
EVENTYRSKOG - verneplan I

Haklomana

Terningkast: 6
Areal: 65,607 ha

Naturvernforbundet i Oslo og Akershus

Dato: 18.03.2011



EVENTYRSKOG - verneplan I

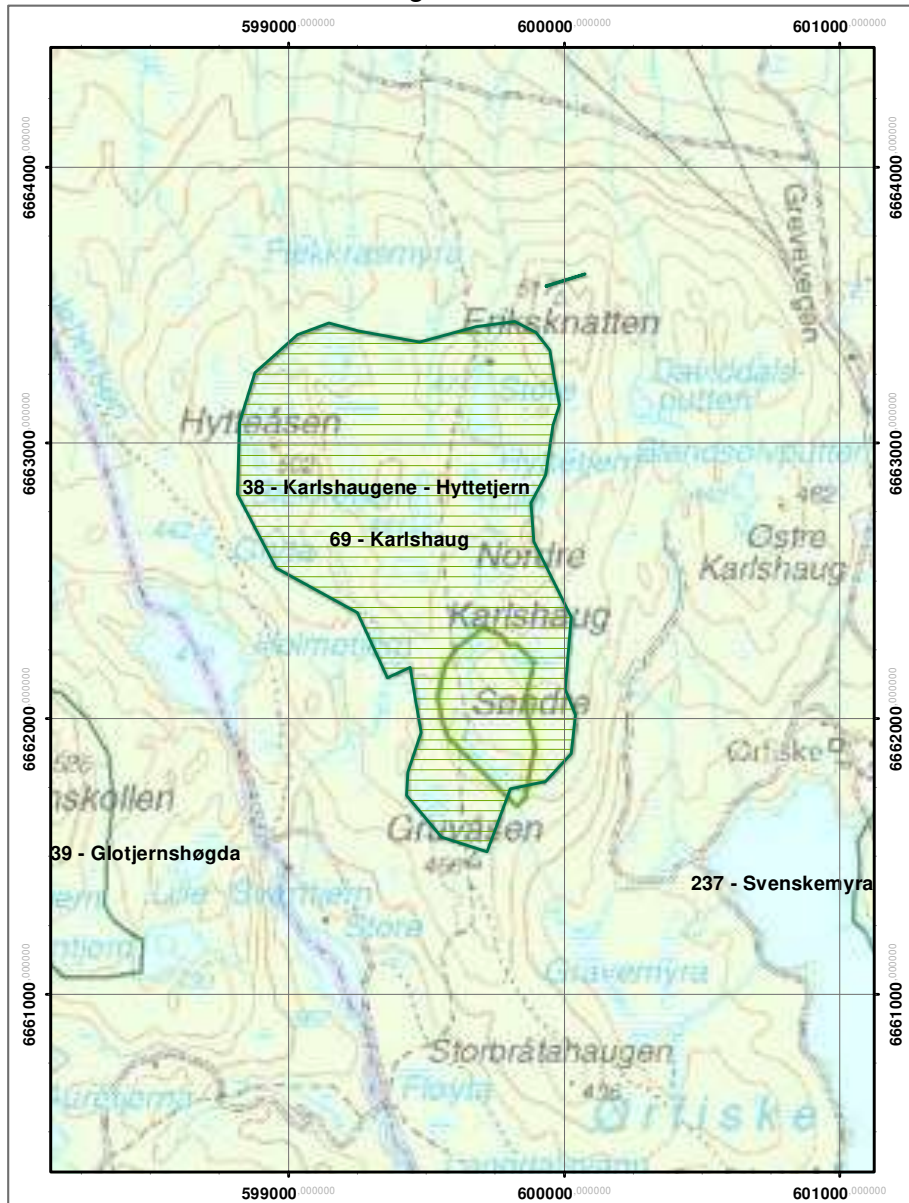
Karlshaug

Terningkast: 0

Areal: 149,602 ha

Naturvernforbundet i Oslo og Akershus

Dato: 18.03.2011



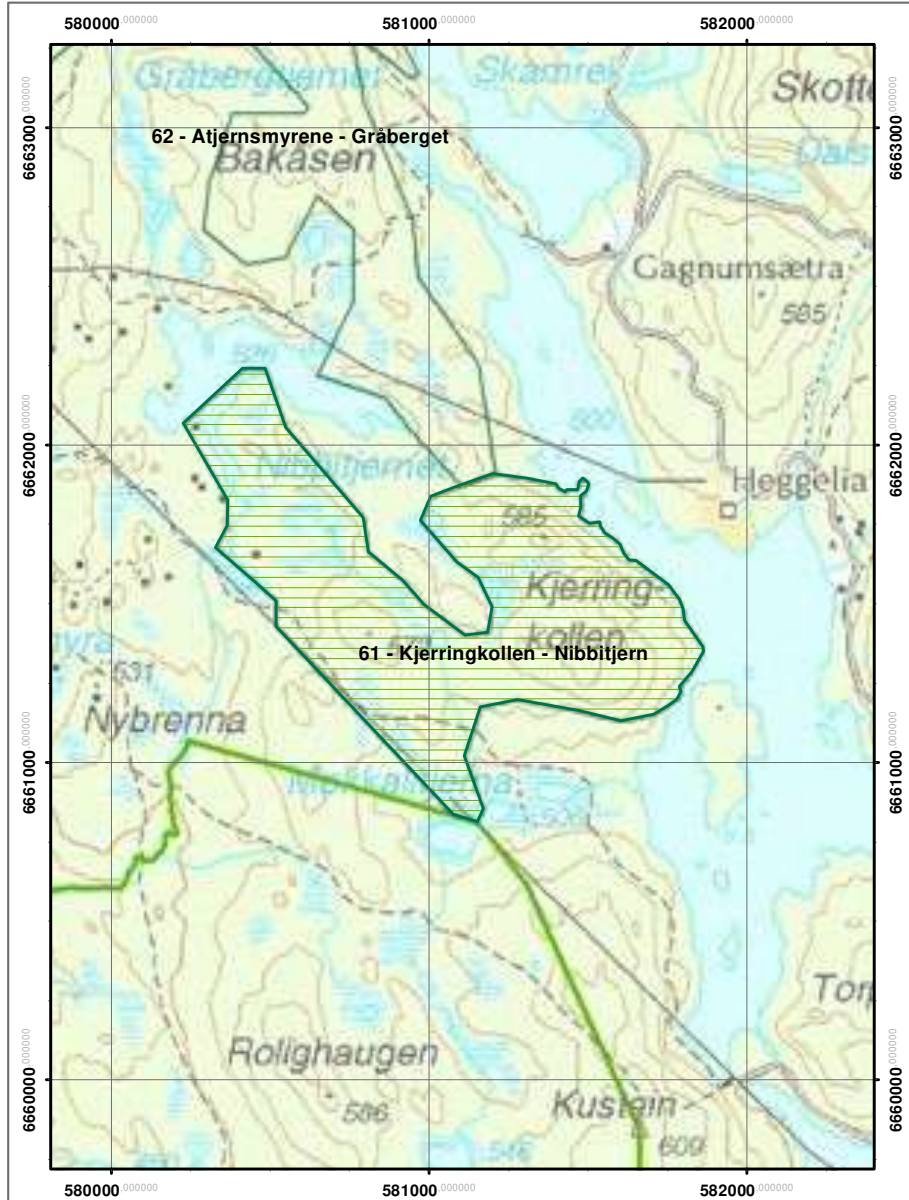
EVENTYRSKOG - verneplan I

Kjerringkollen - Nibbitjern

Terningkast: 6
Areal: 93,175 ha

Naturvernforbundet i Oslo og Akershus

Dato: 18.03.2011



EVENTYRSKOG - verneplan I

Kopperhaugene - Svaet

Terningkast: 6
Areal: 10,912 ha

Naturvernforbundet i Oslo og Akershus

Dato: 18.03.2011



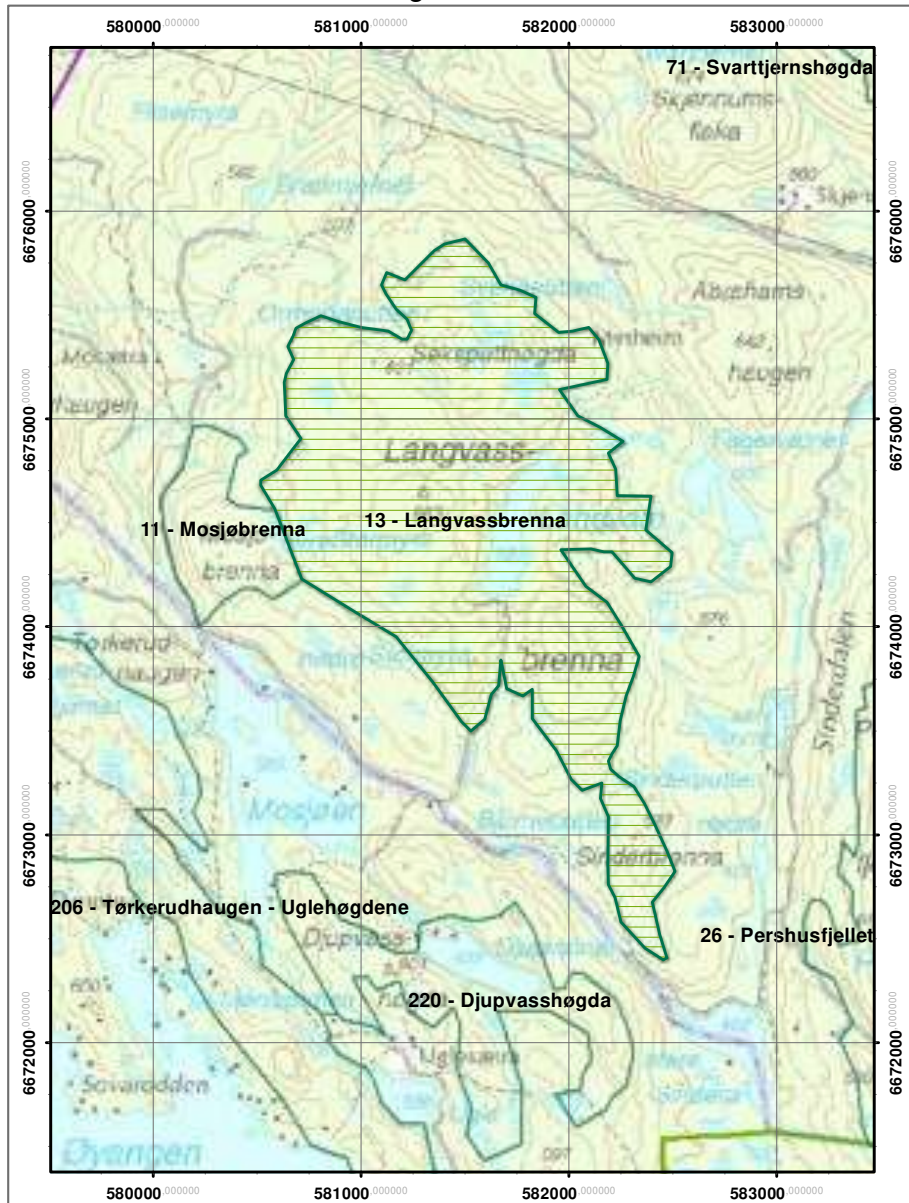
EVENTYRSKOG - verneplan I

Langvassbrenna

Terningkast: 6
Areal: 308,69 ha

Naturvernforbundet i Oslo og Akershus

Dato: 18.03.2011



EVENTYRSKOG - verneplan I

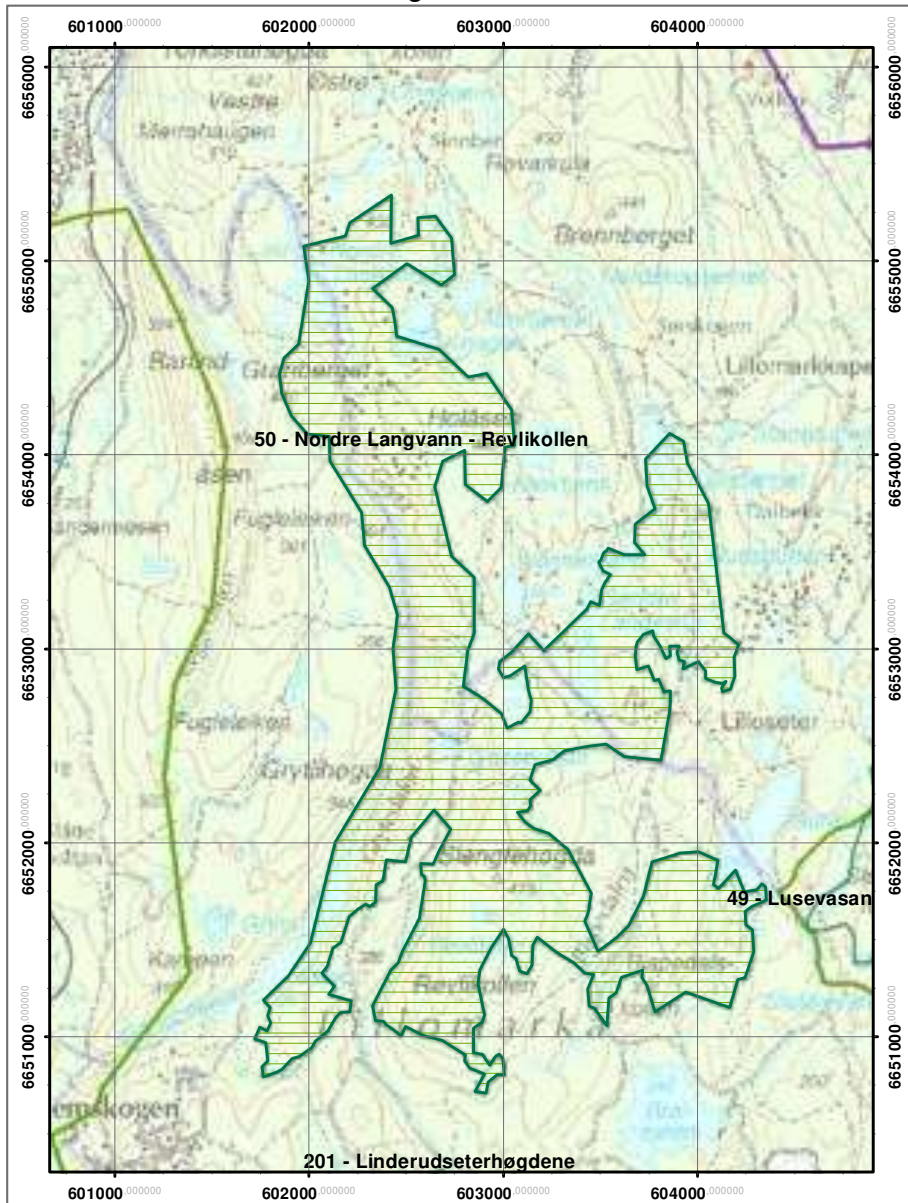
Nordre Langvann - Revlikollen

Terningkast: 5

Areal: 447,518 ha

Naturvernforbundet i Oslo og Akershus

Dato: 18.03.2011



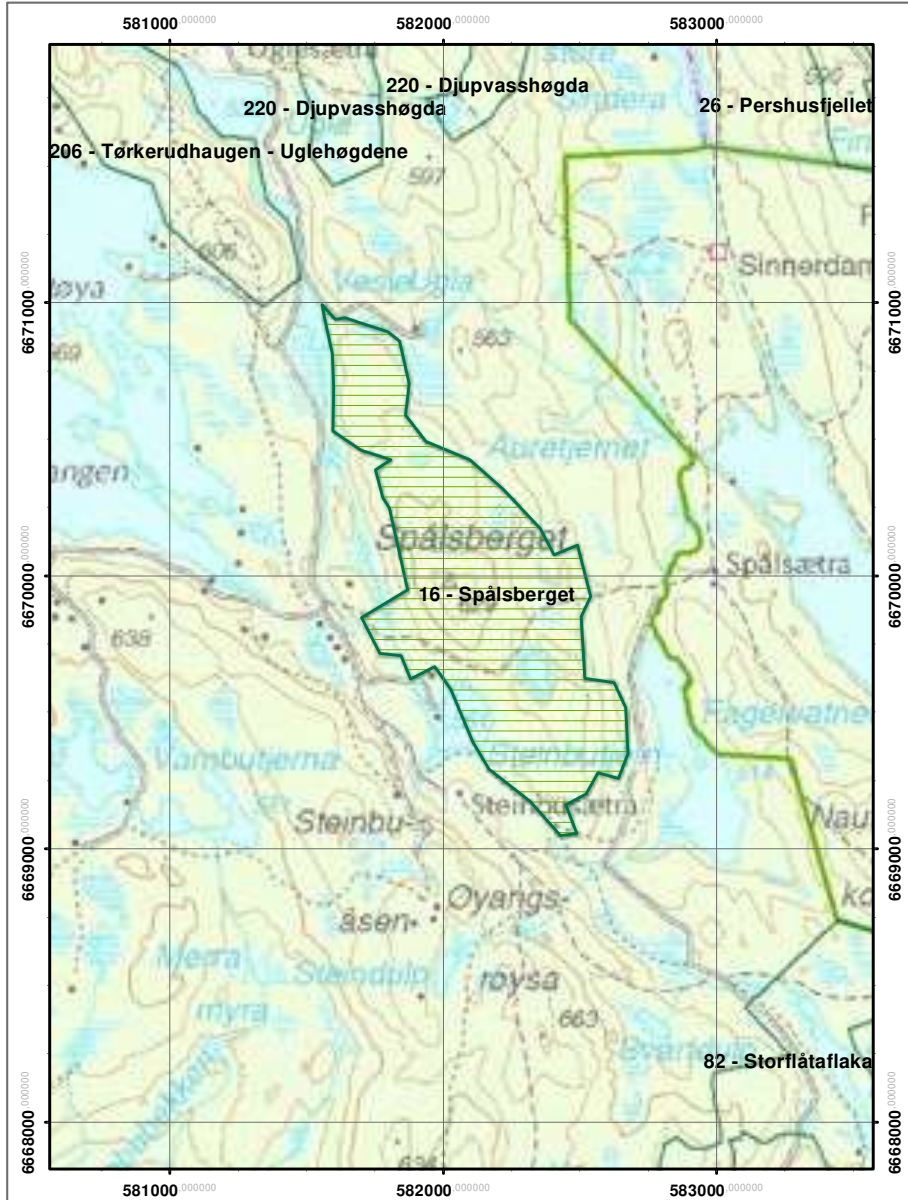
EVENTYRSKOG - verneplan I

Spålsberget

Terningkast: 6
Areal: 86,496 ha

Naturvernforbundet i Oslo og Akershus

Dato: 18.03.2011



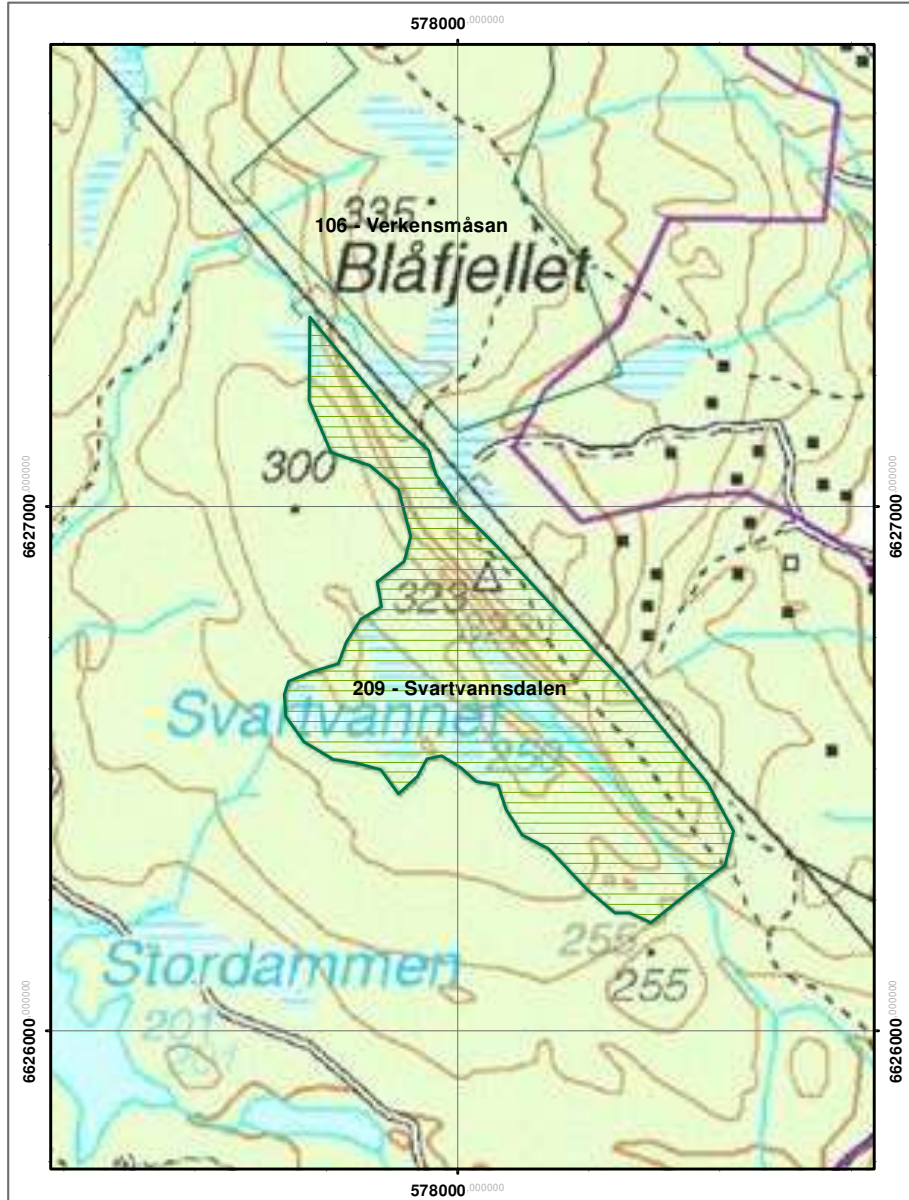
EVENTYRSKOG - verneplan I

Svartvannsdalen

Terningkast: 5
Areal: 35,006 ha

Naturvernforbundet i Oslo og Akershus

Dato: 18.03.2011



EVENTYRSKOG - verneplan I

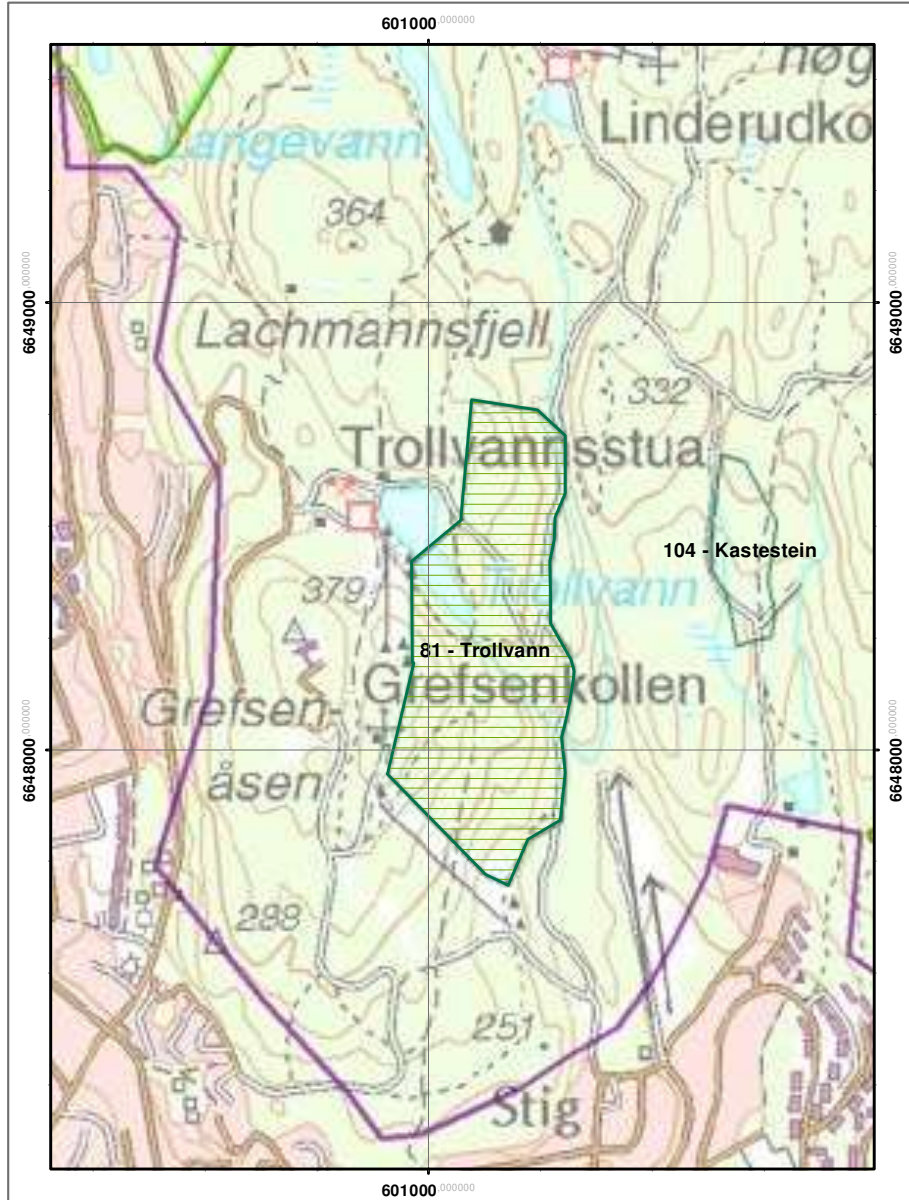
Trollvann

Terningkast: 6

Areal: 29,868 ha

Naturvernforbundet i Oslo og Akershus

Dato: 18.03.2011



EVENTYRSKOG - verneplan I

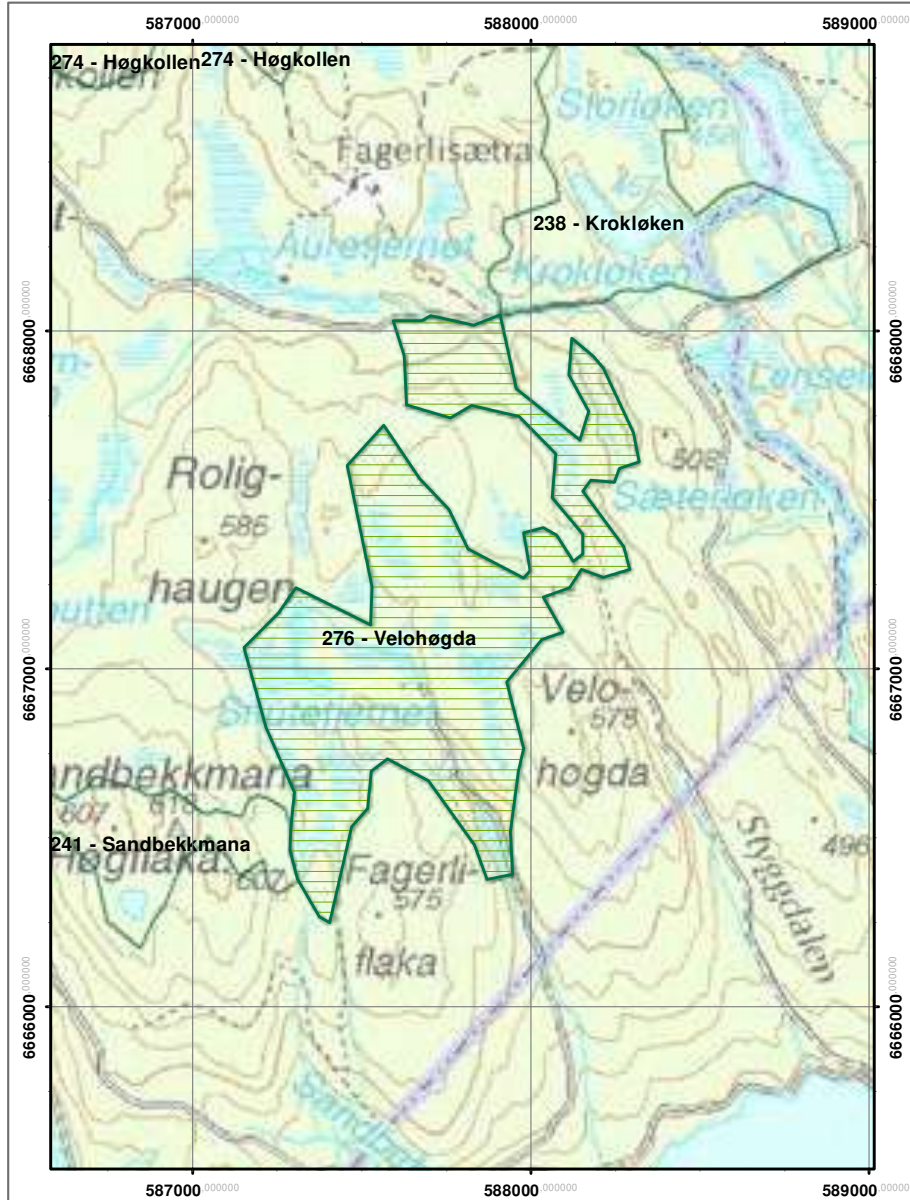
Velohøgda

Terningkast: 6

Areal: 85,703 ha

Naturvernforbundet i Oslo og Akershus

Dato: 18.03.2011



EVENTYRSKOG - verneplan I

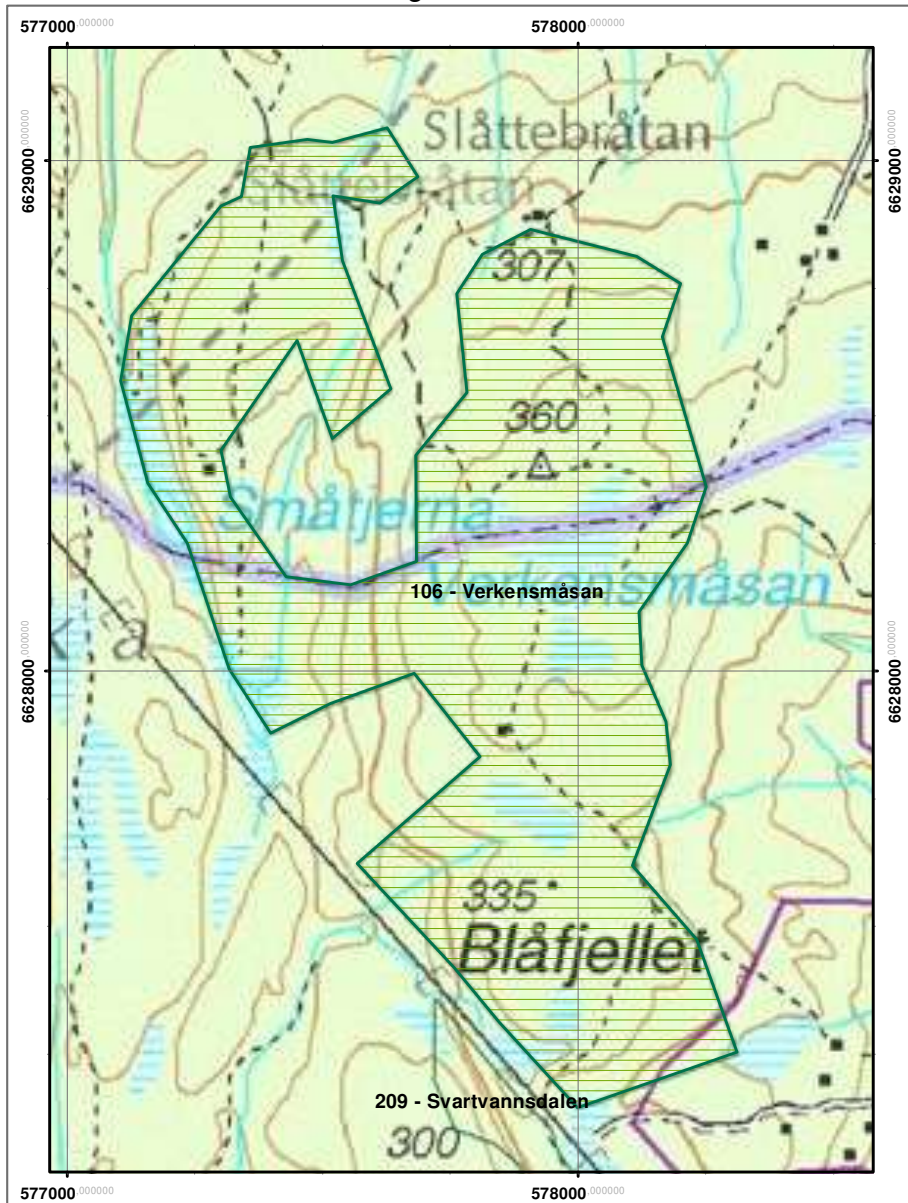
Verkensmåsan

Terningkast: 5

Areal: 110,034 ha

Naturvernforbundet i Oslo og Akershus

Dato: 18.03.2011



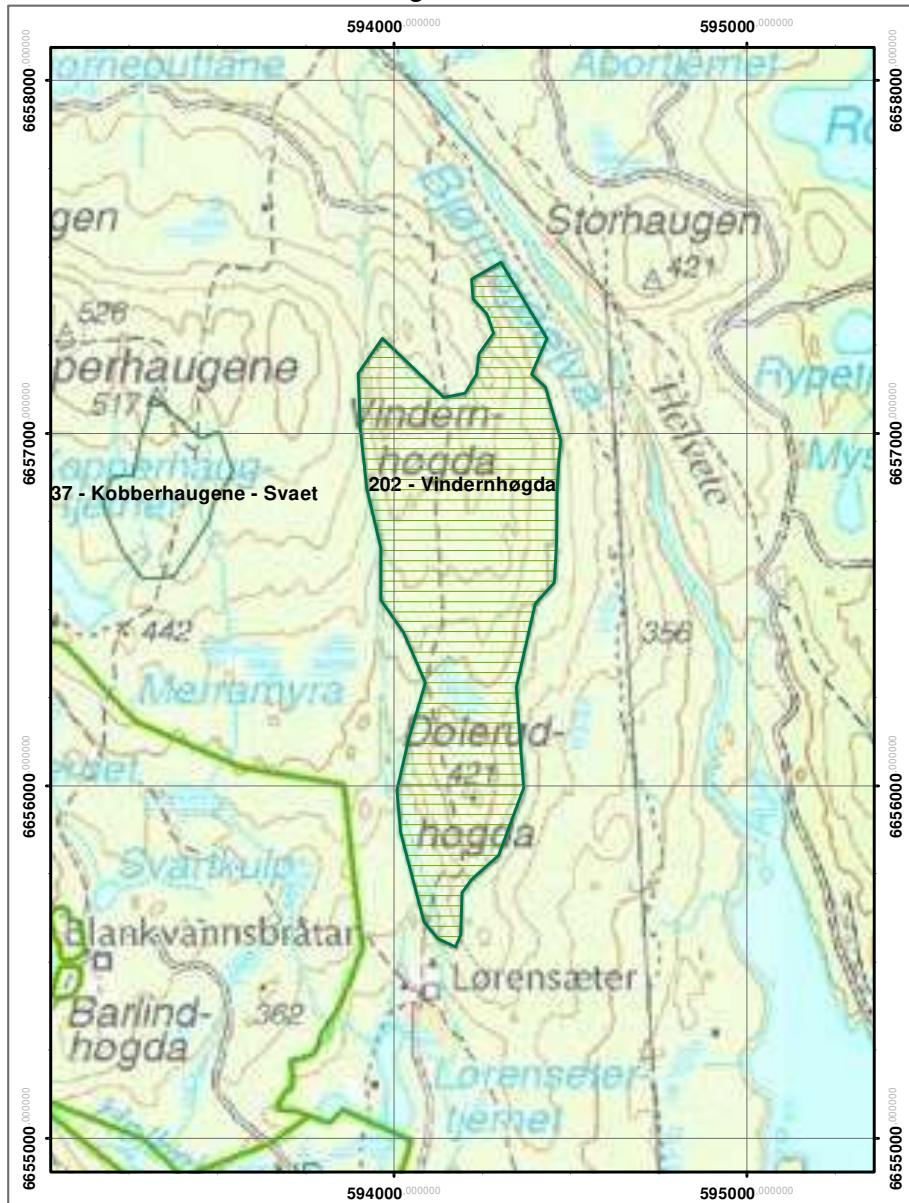
EVENTYRSKOG - verneplan I

Vindernhøgda

Terningkast: 6
Areal: 64,84 ha

Naturvernforbundet i Oslo og Akershus

Dato: 18.03.2011



EVENTYRSKOG - verneplan I

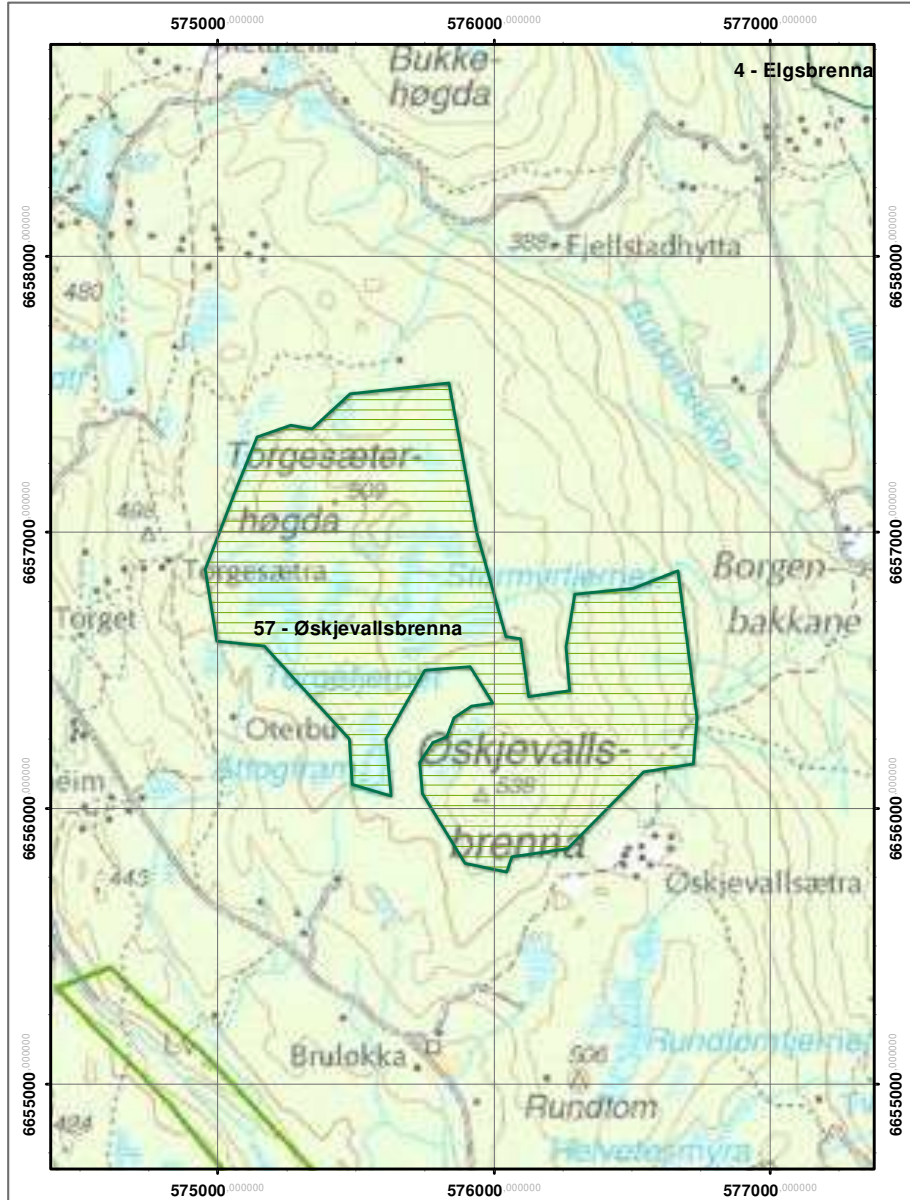
Øskjevallsbrenna

Terningkast: 0

Areal: 159,796 ha

Naturvernforbundet i Oslo og Akershus

Dato: 18.03.2011



NOAs verneforslag verneplan I og II, fordelt etter kategori

Registreringsnummerr	Navn	Verdi	Område	Prioritet	Areal
Verneplan I (2009)					
41	Haklomana	6	Nordmarka	1	656,1
61	Kjerringkollen - Nibbitjern	6	Krokstaden	1	931,7
37	Kobberhaugene - Svaet	6	Nordmarka	1	109,1
13	Langvassbrenna	6	Nordmarka	1	3086,9
50	Nordre Langvann - Revlikollen	5	Lillomarka	1	4475,2
16	Spålsberget	6	Nordmarka	1	865
209	Svartvannsdalen	5	Kjekstadm	1	350,1
276	Velohøgda	6	Nordmarka	1	857
106	Verkensmåsan	5	Kjekstadm	1	1100,3
202	Vindernhøgda	6	Nordmarka	1	648,4
57	Øskjevallsbrenna	0	Krokstaden	1	1598
				Sum	14677,8
Verneplan II, prioritet A					
62	Atjernsmyrene - Gråberget	5	Krokstaden	A	2305,3
235	Barlindåsen	5	Krokstaden	A	598,1
270	Bergerudåsen-Tyrihjellen	5	Sørmarka	A	360,3
30	Branntjernhøgda	4	Nordmarka	A	1946,6
34	Fiskeløysa	4	Nordmarka	A	1004,1
8	Glitrelia	5	Romeriksås	A	276,8
5	Gyrihaugflaka	4	Krokstaden	A	1056
96	Huldretjernet - Høgbrennåsen	5	Vestmarka	A	479,5
98	Hvalpåsen	5	Krokstaden	A	2367,4
274	Høgekollen	4	Nordmarka	A	202,5
38	Karlshaugene - Hyttetjern	4	Nordmarka	A	1496
252	Karlstadmyra	4	Nordmarka	A	502,5
27	Kollern	4	Nordmarka	A	815,2
238	Krokløken	5	Nordmarka	A	443,6
111	Langtjernsbrenna	5	Krokstaden	A	490,1
102	Mjærskaukollen	5	Sørmarka	A	339,3
76	Paradiskollen - Svartberget	4	Romeriksås	A	2931
26	Pershusfjellet	5	Nordmarka	A	1357,7
56	Prekestolen - Djupedalen	6	Romeriksås	A	177,8
7	Ringkollen	4	Krokstaden	A	3190,4
74	Rudskampen	5	Romeriksås	A	1579,5
241	Sandbekkmana	4	Nordmarka	A	202,1
73	Skotjernfjell	5	Romeriksås	A	2353,2
234	Slottet	4	Krokstaden	A	334
53	Snellingsrøysa	5	Romeriksås	A	1886,3
58	Soterudleiken	5	Krokstaden	A	992,7
82	Storflåtaflaka	5	Nordmarka	A	822,5
70	Sølvkjernshøgda	4	Romeriksås	A	548,1
231	Søttjernsdalen - Fuglemyra	5	Krokstaden	A	2057
25	Tvetjerna	5	Nordmarka	A	196,4
206	Tørkerudtjernet	4	Nordmarka	A	1669,8
100	Vardåsen	4	Kjekstadm	A	1858,9
278	Åbortjernshøgda	4	Nordmarka	A	643,2
				Sum	37483,9

Verneplan II, prioritet B

105	Alnsjøen V	0	Lillomarka	B	519,6
268	Bjørnåsen	3	Sørmarka	B	533,1
18	Bleiksjøflaka	4	Nordmarka	B	255,5
59	Brennåsen nord	4	Krokstogogen	B	91
218	Brennåsen S	3	Krokstogogen	B	288,9
220	Djupvasshøgda	2	Nordmarka	B	837,7
4	Elgsbrenna	0	Krokstogogen	B	1620,9
250	Engerbrenna	3	Vestmarka	B	172,9
28	Fjellsjøhøgda	2	Nordmarka	B	941,1
205	Fugleknattene - Bukollen	3	Romeriksås	B	1934
214	Fuglemyr	2	Kjekstadm	B	451,5
9	Gjørudshaugen	2	Nordmarka	B	311,2
39	Glottjernshøgda	1	Nordmarka	B	342,5
79	Gruvelia	5	Romeriksås	B	1205,5
93	Hansemarka	0	Vestmarka	B	821,4
46	Heikampen	3	Nordmarka	B	846,6
97	Honerudsætra	4	Nordmarka	B	551,9
113	Høgbråtan	2	Nordmarka	B	314,7
256	Kongens Utsikt	2	Krokstogogen	B	882,6
236	Lortholkollen	3	Nordmarka	B	27,1
240	Mjærskaukollen vest	3	Sørmarka	B	133,4
11	Mosjøbrenna	3	Nordmarka	B	353
230	Mørkreiåsen	4	Krokstogogen	B	755,2
203	Puttehøgda	2	Romeriksås	B	308,2
245	Ramsås	0	Vestmarka	B	193,4
213	Reistadåsen	3	Kjekstadm	B	463,9
246	Risfjellkastet	0	Vestmarka	B	61,8
54	Røverkollen	3	Lillomarka	B	679,9
261	Sandungen	3	Vestmarka	B	162,7
33	Skinnskattberget - Svartjern	1	Nordmarka	B	429,6
85	Skogsmosan	1	Østmarka	B	855,1
247	Skosliteren	3	Vestmarka	B	74,4
101	Skremma	2	Sørmarka	B	673,5
225	Skullerud syd	3	Østmarka	B	48
229	Slettåsen	0	Østmarka	B	2175,6
258	Slottsberget	3	Kjekstadm	B	339,8
208	Småtjerna vest	3	Kjekstadm	B	186,9
55	Snellingen	3	Romeriksås	B	1864,6
24	Spåselva S	2	Nordmarka	B	142,9
212	Store Lomma	1	Krokstogogen	B	232,4
6	Stubbaldskampen	4	Krokstogogen	B	616,9
71	Svartjernshøgda	2	Nordmarka	B	254,3
237	Svenskemyra	3	Nordmarka	B	784,2
35	Søndre Korsvasshøgda	4	Romeriksås	B	709,2
211	Tjæregrashøgda/Blekketjern	3	Bærumsm	B	217,4
109	Tryvannshøda	1	Nordmarka	B	123,7
269	Vangsåsen	3	Sørmarka	B	889,9
78	Vardåsen	3	Romeriksås	B	2621,8
92	Vestergyllen	3	Vestmarka	B	287,2
64	Vivangshøgda	3	Bærumsm	B	502,9
			Sum		30091,5
ES-områder som er sikret					
80	Frønsvollsåsen	4	Nordmarka	S	538,2
94	Gaupestein - Høgbråtan SØ	5	Sørmarka	S	7253,3
87	Hauktjern	4	Østmarka	S	656,5
42	Høgåsen - Godbekken	6	Nordmarka	S	499,7

104	Kastestein	4	Lillomarka	S	44,6
201	Linderudseterhøgden	4	Lillomarka	S	120,7
49	Lusevasan	6	Lillomarka	S	968
224	Lutvann	2	Østmarka	S	1003,6
36	Oppegårdskollen - Ravndalen	5	Romeriksås	S	2978,6
91	Rundvassås	4	Østmarka	S	80,5
263	Skjennungen syd	4	Nordmarka	S	99,5
68	Skjennungsåsen	6	Nordmarka	S	317,5
265	Skådalen	4	Nordmarka	S	342,3
275	Slagene	5	Nordmarka	S	132,7
86	Spinnern - Dølerud	4	Østmarka	S	1914
29	Strøsdammen - Rødkleiva	5	Nordmarka	S	482,7
88	Svartdalen	6	Østmarka	S	474,6
84	Svartoren	4	Østmarka	S	670,5
81	Trollvann	6	Lillomarka	S	299
45	Vettakollen - Båntjern	0	Nordmarka	S	2417,2
			Sum		21293,7

ES-områder som inngår i verneforslaget for Gaupestein, helt eller delvis:

Høgesset N
Gjørjetjern NV
Høgbrennåsen II (Kjerne)
Gaupesteinen (Kjerne)
Gaupestein-Høgbråtan SØ
Høgesset (kjerne)
Gaupestein-Høgbråtan NV
Myrlandskap Gaupestein
Rustadelva

I område 50 Nordre Langvatn - Revlikollen inngår flere sikrede skoger:
 Revlikollen -Slengfehøgda
 Deler av Bispedalskollen
 Gryta - Griseputten
 Grytedalen nord

Områdene 88 Svartdalen og 81 Trollvann fra Verneplan I ansees sikret gjennom Oslo kommunes flerbruksplan og inngår derfor ikke lenger i Vernplan 1

NOAs verneforslag, fordelt etter Markaområder

Regnr	Navn	Verdi	Omrade	Prioritet	Areal
Bærumsmarka					
64	Vivangshøgda	3	Bærumsm	B	502,9
211	Tjæregrashøgda/Blekketjern	3	Bærumsm	B	217,4
				Sum	720,3
Kjekstadmarka					
214	Fuglemyr	2	Kjekstadm	B	451,5
213	Reistadåsen	3	Kjekstadm	B	463,9
258	Slottsberget	3	Kjekstadm	B	339,8
208	Småtjerna vest	3	Kjekstadm	B	186,9
209	Svartvannsdalen	5	Kjekstadm	1	350,1
100	Vardåsen	4	Kjekstadm	A	1858,9
106	Verkensmåsan	5	Kjekstadm	1	1100,3
				Sum	4751,4
Krokskogen					
62	Atjernsmyrene - Gråberget	5	Krokskogen	A	2305,3
235	Barlindåsen	5	Krokskogen	A	598,1
59	Brennåsen nord	4	Krokskogen	B	91
218	Brennåsen S	3	Krokskogen	B	288,9
4	Elgsbrenna	0	Krokskogen	B	1620,9
5	Gyrihaugflaka	4	Krokskogen	A	1056
98	Hvalpåsen	5	Krokskogen	A	2367,4
61	Kjerringkollen - Nibbitjern	6	Krokskogen	1	931,7
256	Kongens Utsikt	2	Krokskogen	B	882,6
111	Langtjernsbrenna	5	Krokskogen	A	490,1
230	Mørkreiåsen	4	Krokskogen	B	755,2
7	Ringkollen	4	Krokskogen	A	3190,4
234	Slottet	4	Krokskogen	A	334
58	Soterudleiken	5	Krokskogen	A	992,7
212	Store Lomma	1	Krokskogen	B	232,4
6	Stubbdalskampen	4	Krokskogen	B	616,9
231	Søttjernsdalen - Fuglemyra	5	Krokskogen	A	2057
57	Øskjevallsbrenna	0	Krokskogen	1	1598
				Sum	20408,6
Lillomarka					
105	Alnsjøen V	0	Lillomarka	B	519,6
104	Kastestein	4	Lillomarka	S	44,6
201	Linderudseterhøgdene	4	Lillomarka	S	120,7
49	Lusevasan	6	Lillomarka	S	968
50	Nordre Langvann - Revlikollen	5	Lillomarka	1	4475,2
54	Røverkollen	3	Lillomarka	B	679,9
81	Trollvann	6	Lillomarka	S	299
				Sum	7107

Nordmarka					
24	Spåselva S	2	Nordmarka	B	142,9
33	Skinnskattberget - Svarttjern	1	Nordmarka	B	429,6
18	Bleiksjøflaka	4	Nordmarka	B	255,5
30	Branntjernhøgda	4	Nordmarka	A	1946,6
220	Djupvasshøgda	2	Nordmarka	B	837,7
34	Fiskeløysa	4	Nordmarka	A	1004,1
28	Fjellsjøhøgda	2	Nordmarka	B	941,1
80	Frønsvollsåsen	4	Nordmarka	S	538,2
9	Gjørudshaugen	2	Nordmarka	B	311,2
39	Gløtjernshøgda	1	Nordmarka	B	342,5
41	Haklomana	6	Nordmarka	1	656,1
46	Heikampen	3	Nordmarka	B	846,6
97	Honerudsætra	4	Nordmarka	B	551,9
113	Høgbråtan	2	Nordmarka	B	314,7
274	Høggollen	4	Nordmarka	A	202,5
42	Høgåsen - Godbekken	6	Nordmarka	S	499,7
38	Karlshaugene - Hyttetjern	4	Nordmarka	A	1496
252	Karlstadmyra	4	Nordmarka	A	502,5
37	Kobberhaugene - Svaet	6	Nordmarka	1	109,1
27	Kollern	4	Nordmarka	A	815,2
238	Krokløken	5	Nordmarka	A	443,6
13	Langvassbrenna	6	Nordmarka	1	3086,9
236	Lortholkollen	3	Nordmarka	B	27,1
11	Mosjøbrenna	3	Nordmarka	B	353
26	Pershusfjellet	5	Nordmarka	A	1357,7
241	Sandbekkmana	4	Nordmarka	A	202,1
263	Skjennungen syd	4	Nordmarka	S	99,5
68	Skjennungsåsen	6	Nordmarka	S	317,5
265	Skådalen	4	Nordmarka	S	342,3
275	Slagene	5	Nordmarka	S	132,7
16	Spålsberget	6	Nordmarka	1	865
82	Storflåtaflaka	5	Nordmarka	A	822,5
29	Strøsdammen - Rødkleiva	5	Nordmarka	S	482,7
71	Svartjernshøgda	2	Nordmarka	B	254,3
237	Svenskemyra	3	Nordmarka	B	784,2
109	Tryvannshøda	1	Nordmarka	B	123,7
25	Tvetjerna	5	Nordmarka	A	196,4
206	Tørkerudtjernet	4	Nordmarka	A	1669,8
276	Velohøgda	6	Nordmarka	1	857
45	Vettakollen - Båntjern	0	Nordmarka	S	2417,2
202	Vindernhøgda	6	Nordmarka	1	648,4
278	Åbortjernshøgda	4	Nordmarka	A	643,2
				Sum	28870,5
Romeriksåsene					
205	Fugleknattene - Bukollen	3	Romeriksås	B	1934
8	Glitreli	5	Romeriksås	A	276,8
79	Gruvelia	5	Romeriksås	B	1205,5
36	Oppegårdskollen - Ravndalen	5	Romeriksås	S	2978,6
76	Paradiskollen - Svartberget	4	Romeriksås	A	2931
56	Prekestolen - Djupedalen	6	Romeriksås	A	177,8
203	Puttehøgda	2	Romeriksås	B	308,2
74	Rudskampen	5	Romeriksås	A	1579,5
73	Skøtjernfjell	5	Romeriksås	A	2353,2
55	Snellingen	3	Romeriksås	B	1864,6
53	Snellingsrøysa	5	Romeriksås	A	1886,3
70	Sølvjernshøgda	4	Romeriksås	A	548,1

35	Søndre Korsvasshøgda	4	Romeriksås	B	709,2
78	Vardåsen	3	Romeriksås	B	2621,8
			Sum		21374,6
Sørmarka					
270	Bergerudåsen-Tyrihjellen	5	Sørmarka	A	360,3
268	Bjørnåsen	3	Sørmarka	B	533,1
94	Gaupestein - Høgbråtan SØ	5	Sørmarka	S	7253,3
102	Mjærskaukollen	5	Sørmarka	A	339,3
240	Mjærskaukollen vest	3	Sørmarka	B	133,4
101	Skremma	2	Sørmarka	B	673,5
269	Vangsåsen	3	Sørmarka	B	889,9
			Sum		10182,8
Vestmarka					
250	Engerbrenna	3	Vestmarka	B	172,9
93	Hansemarka	0	Vestmarka	B	821,4
96	Huldretjernet - Høgbrennåsen	5	Vestmarka	A	479,5
245	Ramsås	0	Vestmarka	B	193,4
246	Risfjellkastet	0	Vestmarka	B	61,8
261	Sandungen	3	Vestmarka	B	162,7
247	Skosliteren	3	Vestmarka	B	74,4
92	Vesterygllen	3	Vestmarka	B	287,2
			Sum		2253,3
Østmarka					
87	Hauktjern	4	Østmarka	S	656,5
224	Lutvann	2	Østmarka	S	1003,6
91	Rundvassås	4	Østmarka	S	80,5
85	Skogsmosan	1	Østmarka	B	855,1
225	Skullerud syd	3	Østmarka	B	48
229	Slettåsen	0	Østmarka	B	2175,6
86	Spinnern - Dølerud	4	Østmarka	S	1914
88	Svartdalen	6	Østmarka	S	474,6
84	Svartoren	4	Østmarka	S	670,5
			Sum		7878,4

Totalt 103546,9 dekar

Utgjør 6 % av Marka