

Årsmelding 2008

for Naturvernforbundet i Bærum (NiB)

Året 2008 var også et år med betydelig aktivitet i styret med god hjelp av en gruppe ressurspersoner utenom styret. Boka "Snarveier til trivsel – 150 grønne lunger i Bærum" ble i februar bl. a. sendt til NiBs medlemmer samt medlemmene og varamedlemmene i Bærum kommunestyre. Det ble lagt ned mye arbeid i å gjøre boken kjent. Den ferdigstilte boken utgjorde fase 2 av prosjektet "Sikre verdifulle naturområder og kulturlandskaper i boligsonen". Andre viktige arbeidsoppgaver var høringsuttalelser til reguleringsplaner og spesielt bør nevnes innspillet til Miljøverndepartementet med forslag om å verne Tanumplatået som et landskapsvernområde.

Styremøter og informasjonsarbeid

Styremøter og strategisamling

Det ble avholdt 10 styremøter, et strategi- og planleggingsmøte. For å effektivisere styrearbeidet og korte ned lengden på styremøtene, ble mye informasjon utvekslet pr. e-post.

Politikerkontakt

Styret hadde tre møter (partivis) med medlemmene i Plan- og miljøutvalget i Bærum, primært for å fortelle om hensikten med vår bok "Snarveier til trivsel – 150 grønne lunger i Bærum" og for å utveksle synspunkter i anledning den forestående rulleringen av kommuneplanens arealdel.

Medlemsbladet Nøttekråka

Det var bare én utgivelse i 2008 – i november. Grunnen til dette var at mye av våre ressurser ble brukt på utgivelse og oppfølging av boka "Snarveier til trivsel – 150 grønne lunger i Bærum". Hovedoppslaget i årets Nøttekråka gjaldt nettopp en av de grønne lungene som var omtalt i boka. Den fulgte også

opp politikernes ønsker om en plan for biologisk mangfold slik de ga uttrykk for i Nøttekråka før valget i 2007. Hvor blir den av?

NiBs hjemmesider

(www.baerumsnatur.no)

Nettsidene ble ajourført fortløpende. Spesielt gjaldt dette siden "Aktuelle saker i NiB" med NiBs høringsuttalelser til reguleringsplaner, kommuneplaner, etc. samt NiBs merknader (innspill) til igangsatt planarbeid. Boken "Snarveier til trivsel – 150 grønne lunger i Bærum" ble lagt ut i sin helhet på nettsiden. Det var ca. 3.100 sideoppslag på NiBs hjemmeside i perioden mars - desember, noe som er en betydelig og gledelig fremgang fra forrige år.

Mediadekning

Også i 2008 var NiB synlig i Budstikka med debattinnlegg og innslag som gjaldt våre saker. Vi fikk også en bra dekning av vår bok "Snarveier ----" i både Budstikka og TV Budstikka, bl.a. ble vist den formelle overrekkelsen av boka til ordfører Odd Reinsfelt.

Mottatt i økonomisk støtte i 2008

- Kommunal støtte til bekjempelse av kanadagullris i Storøykilen: kr. 10.000
- SMIL*- midler til slåttenga på Gjettumbråtan: kr. 6.000
- Mottatt tidligere innvilget LA21 midler til bok om grønne lunger i Bærum: kr. 45.000
- Mottatt tidligere innvilget beløp fra Norges Naturvernforbund til bok om grønne lunger i Bærum: kr. 5.000
- Mottatt LA21 midler til nytt opptrykk av vegetasjonskartet for naturstien: kr. 15.000
- Mottatt driftstilskudd fra Bærum kommune: kr. 29.500

SMIL = Spesielle Miljøtiltak i Landbruket

Arrangementer og deltakelser

Årsmøtet 11.mars

I den åpne delen av årsmøtet orienterte leder Finn Otto Kvillum om opprettelsen av Bærum Natur- og Friluftsråd (BNF), hvor John Aage Hveem var blitt valgt til leder. Som en konsekvens av denne etableringen ville Bærum LA 21 turveiselskap legge ned sin aktivitet, fortalte han. Han ga også en kort orientering om den politiske behandlingen av planen for boligbyggingen på del av Øverland Østre, hvor resultatet etter høringsuttalelser og ytterligere påtrykk ble en betydelig reduksjon i antall boliger og en mer skånsom plassering av parkeringsplassen. Han kommenterte også resultatet av den politiske behandlingen av reguleringsplanen for Jong Vestre som endte rimelig godt, sett med NiBs øyne. I det åpne møtet fortalte nestleder Wenche Landaas om prosjektet som endte opp med boken "Snarveier til trivsel – 150 grønne lunger i Bærum". Til slutt holdt generalsekretær i WWF Norge, Rasmus Hansson, et meget interessant, men også tankevekkende foredrag om bevaring, men også tapet av biologisk mangfold.

Miljøvernprisen for 2008 ble på årsmøtet tildelt Johnny R. Pedersen

for hans viktige og uegennyttige innsats for Lilløyplassen naturhus på Fornebu og naturen omkring. Fugler er hans spesialitet, men hans mangesidige interesse for naturen har gitt ham stor innsikt og forståelse for sammenhengen. Han har bygget opp Lilløyplassens nettside og vært delaktig i forsøk på å få bevilget midler til en naturguidestilling med sete på Lilløyplassen. Han er opptatt av å dele sine kunnskaper med andre, ofte ved tilrettelagte arrangementer og turer på Fornebu.

Medlemskap i andre organisasjoner

NiB er medlem i Aksjon for drift av Kolsåsbanen (ADAK), Jarmyras Venner, Lysakervassdragets Venner og Oslo og Omland Friluftsråd.

NiB i andre organisasjoner

- Nestleder Therese Werenskiold har vært med i Bærum kommunes klimapanel
- Finn Otto Kvillum har vært NiBs kontakt til Oslo og Omland Friluftsråd
- Finn Otto Kvillum har vært NiBs representant i Bærum LA 21 turveiselskap fram til det ble nedlagt i april
- Tomas Sydberger har vært NiBs representant i Bærum Elveforum.

Bærum LA 21-turveiselskap

Bærum LA 21-turveiselskap, der NiB var representert, ble nedlagt 10. april 2008 som en følge av opprettelsen av Bærum Natur- og Friluftsråd (BNF).

Kulturminneåret 2009

2009 er utpekt til kulturminneår og Bærum kommune vil gjennomføre et arrangement hver måned. Finn Otto Kvillum og Finn Hebbe Johnsrud representerte NiB på kommunens informasjonsmøte høsten 2008. Det kom opp mange forslag og alt tydet på at NiBs forslag Store Stabekk gård vil bli tatt med i kommunens program.

Større saker og arbeidsoppgaver

Prosjektet ”Sikre verdifulle naturområder og kulturlandskaper i boligsonen”

Prosjektarbeidet som startet opp i begynnelsen av 2006 munnet i februar 2008 ut i boken ”Snarveier til trivsel – 150 grønne lunger i Bærum”. Boken ble sendt til NiBs medlemmer, kommunestyremedlemmene og deres vararepresentanter, til Bærum Velforbund som distribuerte et antall til hver av velforeningene i Bærum, og til ledere i kommuneadministrasjonen. Boken ble dessuten delt ut til utvalgte klassetrinn i Bærumsskolene. Andre som ville ha boka fikk den med anmodning om økonomisk støtte til NiBs arbeid eller et medlemskap. NiB har fått mye ros for boken fra mange hold, ikke minst fra politikere. Det er derfor å håpe at de vil bruke boken i sin politiske hverdag og som et nyttig oppslagsverk når de skal ta stilling til saker som angår kommunens grøntstruktur.

Fellesforslag om vern av Tanumplatået som landskapsvernområde etter naturvernloven

Tanum Vel, Naturvernforbundet i Oslo og Akershus og NiB utarbeidet et omfattende og godt dokumentert forslag om vern av Tanumplatået etter naturvernloven. Hensikten med forslaget er å sikre for fremtiden et intakt kulturlandskap/jordbrukslandskap med kulturhistoriske, biologiske, estetiske, opplevelsesmessige og pedagogiske verdier. Forslaget ble sendt til Miljøverndepartementet som svarte at forslaget var oversendt til Fylkesmannen i Oslo og Akershus som i samråd med Direktoratet for naturforvaltning må vurdere forslaget.

Bærum kommune har satt i gang arbeidet med en kommunedelplan for Tanumplatået og Hornmarka for vern av disse områdene. Fylkesmannen tar neppe stilling til verneforslaget før han ser resultatet av kommunens vernearbeid.

Verving av medlemmer

Nye medlemmer er vervet ved direkte henvendelser til personer som i ulike sammenhenger viser interesse for naturvernsaken. Vi hadde også vervekampanjer tre helger i høst ved utfartsparkeringer til marka. Resultatet av disse var samlet sett gode.

NiBs natursti

Informasjonsplakater som beskriver vegetasjonen omkring de respektive postene langs naturstien fra Gjønes til Ballerud ble montert i de tidligere oppsatte stativene. Likeledes er det trykket opp et nytt opplag av vegetasjonskartet, denne gang også med en oversikt over de fugleartene som man kan observere langs naturstien. Naturstien og NiBs web-side ”Undervisning på nett” utgjør en praktisk/pedagogisk pakke som tilbys skolene. En stor takk til Olav Hamar for det arbeidet han har utført i naturstien.

Dugnader

Som tidligere år utførte NiB-styret to ryddedugnader rundt den innerste delen av Storøykilen og Lilløyplassen Naturhus. Den største dugnadsinnsatsen var imidlertid fjerning av kjempebjørnekjeks langs Øverlandselva, langs Lomma fra Wøyen gård til Glitredammen, langs Kolsåsbanen mellom Valler og Gjøttum stasjoner samt en del mindre områder med større eller mindre forekomster av planten. Slike betalte dugnader er blitt en nødvendighet for å sikre NiB tilstrekkelige driftsmidler, og det skal ikke legges skjul på at de kan oppleves som et press på styret i tillegg til alle de andre oppgavene det skal skjøtte. Godt er det derfor at styret har fått god hjelp av medlemmer utenfor styret. En spesiell takk til Gunnar Finland som også i 2008 påtok seg ansvaret for å fjerne kjempebjørnekjeks langs Øverlandselva mellom Kolsåsbanen og Åsterud.

Kulturenga på Gjøttumbråtan

Sommeren 2008 ble enga slått for 11. gang. Arbeidet ble koordinert av Zsuzsa Fey. Dette var den tredje slått i en periode på fem år med SMIL - midler.

Formålet med SMIL - midler (se definisjonen ovenfor) er å ivareta natur- og kulturminneverdiene i jordbrukets kulturlandskap, samt redusere forurenningen fra jordbruket, utover det som forventes gjennom vanlig jordbruksdrift. Et viktig siktemål med ordningen er å få til en mer målrettet innsats med utgangspunkt i lokale behov, utfordringer og målsettinger. Det er Statens Landbruksforvaltning som står for ordningen, men det er kommunene som behandler og avgjør søknader om tilskudd.

Høringsuttalelser

Bærum Idrettspark

I høringsuttalelsen til reguleringsplanen påpekte vi at idrettsanlegg med slike energikrevende idrettshaller ikke faller inn under det man forbinder med bærekraftig utvikling. Bærum har jo sluttet seg til Lokal Agenda 21 (LA 21) som nettopp går på at vi må redusere ressursforbruket og miljøbelastningen. Bedre blir dette ikke når det legges opp til en utstrakt bruk av bil til anlegget. En avtale om å benytte Plantasjens ca. 510 parkeringsplasser i tillegg til anleggets ca. 490 egne gir til sammen ca. 1000 plasser. Vi mente også at hallidrett er med på å trekke folk bort fra det enkle friluftsliv som verken krever nedbygging av arealer (i dette tilfellet er jordbruksareal) eller er så kostnadskrevende. Vi bifalt dog at det bygges en svømmehall og reiste spørsmålet om en mindre hall og et tilsvarende større uteareal for uorganisert idrett er mer i tråd med LA 21 tankegangen.

Rådmannen kommenterte NiBs høringsuttalelse, som politikerne gjennom sitt vedtak sluttet seg til, ved å hevde at bærekraftig utvikling må vurderes ut fra kommunens mål om at barn og unge skal gis et tilfredsstillende aktivitetstilbud. Dermed røper både kommuneadministrasjonen og politikerne at de velger å legge noe helt annet i begrepet bærekraftig utvikling enn det miljøkonferansen i Rio i 1992 gjorde. Vårt utsagn om hallidrett og det enkle friluftsliv ble også sett på som en påstand uten hold. Ny forskning viser dog at ungdom svikter friluftslivet. Vi spør: Kan nettopp hallidretten være en av årsakene?

NiB klagde senere på at den vedtatte reguleringsplanen åpner for inntil ca. 30 meter høye bygg og at den mangler en estetisk vurdering av slike eventuelt ruvende bygg. Vi refererte i den forbindelse til pkt. 3 i Bærum kommunes estetiske retningslinjer som lyder ”Det skal utarbeides særlig analyse der byggverk antas å få fjernvirkning eller lokaliseres som landemerke”. Plan- og miljøutvalget avviste vår klage som nå ligger hos Fylkesmannen til endelig avgjørelse.

Barnehage i Dønski-området

I uttalelsen refererte vi innledningsvis til en spørreundersøkelse blant de politiske partiene før kommunevalget i 2007 der nesten alle uten forbehold svarte at de ville bevare den gjenværende grøntstrukturen i Bærum. Vi ga dog uttrykk for at vi selv sagt er kjent med Regjeringens mål for barnehageutbygging og deriv presset på kommunene. Ut fra dette mente vi at den foreliggende planen for barnehage tross alt kunne gjennomføres her, men at den måtte begrenses til en barnehage for maks. 100 barn. Den måtte primært dekke nærområdets behov, hvilket vil medføre mindre arealbruk og mindre trafikk.

Vi påpekte en betenkelig side ved planen som gikk ut på at den samtidig la opp til en foretting/utbygging av boliger, dels på tvers av kommuneplanens angivelse av tidspunkt for utbygging av området.

Øverland Østre – vedtatt reguleringsplan med betydelige endringer

Resultatet av høringsuttalelsen i 2006 og etterfølgende oppfølging i form av debattinnlegg i Budstikka og informasjon til politikerne ble at tiltaket på Øverland Østre (nedenfor Murenveien) ble betydelig redusert. I stedet for 48 boliger blir det 12, mens parkeringsplassen for 250 biler er tatt ut av planene. Sistnevnte skal legges lengst syd på jorden syd for Gml. Ringeriksvei. NiB samarbeidet med Bærumsmarkas Venner i denne saken.

Øverland Vestre ("mindre endring")

Mye av jorden på sydsiden av Gml. Ringeriksvei er i gjeldende kommuneplans arealdel avsatt til offentlig bygg og institusjon. I en såkalt mindre vesentlig endring av den vedtatte reguleringsplanen for del for Øverland Vestre er det fremmet en plan om å legge en stor barnehage her. Grunnen til at området ble avsatt til offentlig bygg og institusjon er ikke lenger aktuell fordi dette skulle være en alternativ skoletomt. Skolen er blitt bygget et annet sted. Vi beklaget i vår uttalelse at kommunen fortsatt står ved å bygge ned dette området og begrunnet dette med følgende:

- Området ligger innenfor et av de fem større sammenhengende landbruksområdene i Bærum. Disse landbruksområdene er med i Plan for kulturvern i Bærum hvor det poengteres at deres helhetspreg har stor betydning for samspillet mellom gårdmiljøer og kulturlandskap. De representerer Bærums røtter og identitet og en oppstykkning som her på Øverland er i strid med kulturvernplanen.
- Bispeveien/Pilegrimsleden går igjennom det aktuelle området hvor det også er funnet automatisk fredete kulturminner.
- Tiltaket vil endre karakteren på dette historiske kultur- og jordbrukslandskapet og bidra til at denne delen av Bærum vil miste sitt landlige preg med de opplevelsverdier dette landskapet har for befolkningen spesielt i Østre Bærum.
- Området består av dyrket jord som i seg selv burde være grunn nok til at det ikke bebygges.

Da reguleringsplanen for Øverland Vestre ble behandlet, lå det inne et forslag om å regulere det aktuelle området til spesialområde bevaring. Vi oppfattet dette slik at det i motsatt fall måtte vært fremmet en søknad om dispensasjon i forhold til de automatisk fredete kulturminnene, men at dette ved en forglemmelse ikke ble gjort. Det er kun Riksantikvaren som kan gi dispensasjon, og det er med forbauselse vi ser at fylkesrådmannen vil innstille på frigivelse uten vilkår når søknaden om dispensasjon oversendes til Riksantikvaren. For strengt tatt var

dette en saksbehandlingsfeil fra kommunens side som bør få konsekvenser.

Kommunedelplan for Sandvika

Vår uttalelse til kommunedelplanen kan oppsummeres slik:

- Kommunedelplanen synes å legge til grunn en utvikling av Sandvika der det er tatt rimelig godt hensyn til miljøaspektet.
- Kjørbotangen må ikke bygges ytterligere ned.
- Sandviksvassdraget må få bredest mulig kantsoner for å ivareta det biologiske mangfoldet i og langs vassdraget.
- Den planlagte og vedtatte turveien i naturvernområdet langs Engervannets sydøstlige side må omgjøres. Alternative turtraséer finnes.
- Bjørnegårdsvingen faller utenfor den naturlige grensen for Sandvika by. Boliger her må utelukkes, mens en barnehage til nød kan innpasses.
- Ny barneskole legges til Hamang gård - Franze-foss området. Ikke under noen omstendigheter må den legges på Bjørnegård.

"Nøtten" i planen er plassering av ny barneskole. Det finnes ingen spesielt egnede steder innenfor planområdet. Kommunen konkluderer derfor selv i sitt høringsdokument med at man da i prinsippet har to muligheter; enten å bygge færre boliger i Sandvika-området eller sikre en skoletomt utenfor plansområdet.

Innspill/merknader til igangsatt planarbeid

Jarenlia (Skui søndre og Kveise)

Vi siterer først fra våre merknader (datert 15.03.2008) til arkitektfirmaet som arbeidet med planen:

"Før Bærum kommunestyre 4. juni 2003 vedtok at deler av gårdene Skui søndre og Kveise kunne disponeres til boligområde, forelå det innsigelser fra Fylkesmannens miljøvernavdeling og landbruksavdeling. Under meklingen mellom Fylkesmannen og Bærum kommune 2. september 2003 trakk Fylkesmannen innsigelsen fordi Bærums ordfører

presiserte at en eventuell utbygging ikke skulle berøre jordbrukslandskapet oppe på platået, og at det skulle legges til rette for et grøntdrag fra Isielva og opp gjennom området til det store, sammenhengende jordbruksområdet. La oss tilføye at tross ordførerens presisering, så innebar dette likevel at både landbruksjord og et verdifullt skogbelte ble åpnet for nedbygging.”

Vi minnet om at det i planprogrammet for kommuneplanens arealdel 2008 - 2020 er vedtatt at Kulturvernplan for Bærum og dets underliggende kart skal innarbeides i juridisk bindende planer. I planområdet er det ikke bare jordene som ligger innenfor Tanumplatåets grense, men også det meste av vegetasjonsbeltet nedenfor.

Vi påpekte videre at det er meget viktig at vegetasjonsbeltet beholdes fordi det er i randsone mellom dyrket mark og naturmark at man ofte finner et betydelig biologisk mangfold. Vegetasjonsbeltet akkurat her er også et viktig oppholdssted for viltet i området, spesielt for den truede bestanden av fasan. I Frogner/Tandberg området finnes fremdeles noe fasan, og de søker av og til tilflukt i dette vegetasjonsbeltet når de føler seg truet. En nedbygging av vegetasjonsbeltet vil dermed innskrenke leveområdet for denne fuglearten.

Det kan tilføyes at planområdet ligger på Tanumplatået og at politikerne har vedtatt at dette intakte kulturlandskapet skal vernes. En kommunedelplan for Tanumplatået og Hornimarka er under arbeid.

Kommuneplanens arealdel 2008 - 2020

Det ble lagt ned et stort forarbeid før vi kom frem til hvilke områder vi skulle fremme som innspill til kommuneplanens arealdel. Det endte opp med 25 navngitte områder pluss ett uten stedsnavn, men som omfatter en egen kategori områder. Her er en kort oppsummering av innspillene og hva vi ba om:

- Tre landbruksområder (Gjønnes, Løken ved Kolsås og Skui søndre/Kveise) avsatt til bolig-

formål omgjøres og reguleres til landbruk.

- To tidligere dyrkede områder (Bekkemyr ved Gjønnes og Tvettermyra på Haslum) reguleres til idrettsområder for uorganisert idrett. Disse kan erstatte det planlagte idrettsanlegget på del av jordene til Gjønnes gård. Dette må også sees i sammenheng med at en tredjedel av Gjønnesjordene er avsatt til boligformål. Ved å tilbakeføre denne delen til landbruk (se punktet ovenfor) vil alle jordene på Gjønnes for fremtiden dermed være viet landbruksformål.
- 17 områder som enten er registrert som biologisk viktige områder av kommunen selv eller som av oss antas å være biologisk viktige, reguleres til spesialområde bevaring – naturvernområde.
- To skogområder (Tanumskogen og skogområdet mellom Jong Vestre og Østre, Bjørnegård, Emma Hjort) reguleres til nærfriluftsområder. Skogholtet mellom Åsløkkstien og Åsløkkveien (ved Slepden) reguleres til friområde eller til en arealkategori som beskytter det mot alminnelig ferdsel.
- Gjenværende registrerte og kommende registrerte biologisk viktige områder. En del viktig biologiske områder (BVO) i kommunens miljøatlas er regulert til naturvernområder og har således vern. Et punkt i retningslinjene for kommuneplanens arealdel sier at de registrerte områdene skal sikres gjennom plan- og byggesaksbehandling, men dette blir for tilfeldig. Dette begrunnet vi med at det bare er når et biologisk viktig område inngår i en reguleringsplan at utbygger pålegges bevaring av de biologiske verdiene. I alle andre tilfeller – antagelig de fleste – der reguleringsplan ikke blir fremmet, kan grunneier gjøre hva han vil med sin tomt uten hensyn til områdets biologiske verdier. Dette er det en del eksempler på. Vi forslø derfor at alle registrerte biologisk viktige områder i kommunens miljøatlas – de som allerede ligger der samt de som kommer til senere – reguleres til naturvernområder. Kommunen velger selv den mest egnede måten å gjøre dette på.

Barnehage på del av Hosletoppen skole

Her påpekte vi at den planlagte barnehagen helt eller delvis vil beslaglegge et grøntareal (ballslette) som er i aktivt bruk. Det er lokalt ikke behov for en barnehage og en eventuell barnehage for barn fra andre distrikter i Bærum vil derfor skape økt trafikk i dette boligområdet.

Barnehage i Niels Leuchs vei 37 (Bråtastien)

Slik beskrev vi området i våre merknader:

Bråtastien går gjennom en fleraldret blandingskog med pionersamfunn og naturmark. Eiksbekken renner åpent gjennom området. Skogens størrelse og den åpne bekken gir en rik naturfølelse for turgåere. Skogen gir skjul for et variert dyreliv som ekorn, grevling, pinnsvin, rev, men også rådyr og elg i snørrike vintre. Skogen byr også på en rik undervegetasjon som er skjul, matforråd og hekkested for en rekke fuglearter. Her er observert bl.a. sidensvans, dompap, hekkende flaggspett, grønnspett, kai, fasan (egentlig kulturlandskap), nøttekråke (høst), ringdue, tyrkerdue og hekkende kattugle. Varmekjære treslag som alm, hassel, lind, kirsebær, eik, hegg og lønn finnes i skogen som etter hvert har fått preg av urskog enkelte steder

En barnehage her vil beslaglegge ca. 13% av en av de største grønne lungene som vi har igjen i Bærum bygdsoner. Vi antok at noen kanskje vil oppfatte dette som en relativt beskjeden del av området, men påpekte at forskerne blir stadig mer overbevist om at en av de største truslene mot naturen er utbygging. Dess større et området er, dess større er muligheten for at dyr og planter av samme art holder kontakten med hverandre og formerer seg. Denne skogen (Bråtastien) betegnet vi som en

ekte hundremeterskog der man i midten har følelsen av å være fjernt fra sivilisasjonen.

La oss tilføye at Bråtastien var med i våre ovennevnte innspill til kommuneplanens arealdel 2008 - 2020 med forslag om at området blir regulert til spesialområde bevaring – naturvernområde.

Boliger på del av Statens spesialsykehus for epilepsi, Solberg

Planen omfatter et område nordøst for Lindelia (ikke så langt fra Gjøttum ungdomsskole) og den grønne lungen på hjørnet av Lindelia og Vallerveien. I våre merknader ga vi uttrykk for at det på førstnevnte område bør kunne oppføres boliger for ansatte ved Statens spesialsykehus for epilepsi fordi her er det allerede tre bygg hvorav de to øverste står tomme. Boligene må være på maks. to etasjer som plasseres slik at de ikke bryter den naturlige åsprofilen.

Hva angår sistnevnte område, siterte vi følgende punkt i vedtaket da Miljømelding 2007- 2010 ble behandlet av Kommunestyret 20. juni 2007: ”Rådmannen utarbeider en plan for hvordan vi kan bevare de gjenværende grøntområder innenfor byggesonen fra videre utbygging. Spesiell vekt skal legges på grøntområder som er viktige som friluftsområder for befolkningen”. Den skogkledde forhøyningen i landskapet mellom Lindelia og Vallerveien representerer nettopp et gjenværende grøntområde innenfor byggesonen og må derfor spares for utbygging (bortsett fra den ene villaen som allerede står der). Den kan riktignok ikke betegnes som et friluftsområde, men har både en biologisk og estetisk verdi. Her vokser mye blåveis som tilsier at området i tillegg har et rikt planteliv som det er viktig å ta vare på.

Medlemstall og styrets sammensetning

Medlemstall

Totalt antall medlemmer i NiB pr. 31.12.2008 var 969, hvilket var en økning på 42 medlemmer sammenlignet med året før.

Styret og andre tillitsverv i 2008

Årsmøtet for 2007 vedtok en endring i § 5 Styret som gikk ut på at styret skal bestå av leder, nestleder og 6 - 8 styremedlemmer. Varamedlemmer falt dermed bort.

Styret

Leder	Jan Schwencke
Nestleder	Therese Werenskiold
Styremedlemmer	Terje Sørensen (kasserer)
	Zsuzsa Fey (sekretær)
	Finn Hebbe Johnsrud
	Finn Otto Kvillum
	Synne K. Namtvedt
	Tomas Sydberger

Revisor Frode Hauglin

Sekretariatsleder Terje Sørensen

Valgkomité Torbjørn Endal (leder)

Per Håkon Nervold

Olaf Nielsen



Naturvernforbundet i Bærum

Et bedre Bærum for våre etterkommere



Regnskap 2008

Balanse 31/12 (Kr)

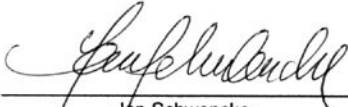
Eiendeler

	Faktisk 2008	Faktisk 2007
Bank, Foreningspakke 1	19,356	4,621
Bank, Sparekonto	142,894	170,135
Bank, Skattetrekkkonto	3,401	3,388
Utestående fordringer	<u>300</u>	1,045
Sum eiendeler	<u>165,951</u>	<u>179,189</u>

Gjeld og egenkapital

Egenkapital 1/1	143,237	143,767
Avsetning, aktivitetstilskudd fra NNV	0	7,000
Gjeld 2007	0	3,950
Avsetning Sikre verdifulle naturområder	0	25,000
Årets overskudd (underskudd)	<u>22,714</u>	<u>(528)</u>
Sum gjeld og egenkapital	<u>165,951</u>	<u>179,189</u>

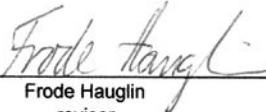
Bekkestua, januar 2009



Jan Schwencke
leder



Tørje Sørensen
kasserer



Frode Hauglin
revisor



Naturvernforbundet i Bærum

Et bedre Bærum for våre etterkommere



Regnskap 2008

Resultatregnskap 1/1-31/12 (Kr)

	Faktisk 2008	Budsjett 2008	Faktisk 2007
Inntekter			
Kontingent første år, nye medlemmer	14,690	10,000	10,735
Kontingent gjenvinning	1,600	0	5,320
Kontingent, andel fra NNV	33,915	34,000	33,915
Kommunal støtte	29,500	15,000	700
Aktivitetstilskudd fra NNV	12,000	12,000	0
Tildelte LA21 midler, Grønne lunger prosjektet	70,000	70,000	0
Tildelte LA21 midler, Naturstikartet	15,000	16,000	0
Tilskudd til Grønne lunger prosjektet fra Naturvernoppl.	45,000	45,000	0
Dugnader og tilskudd Gjettembråten og Lilløyplassen	16,000	16,000	16,000
Dugnader	45,300	41,000	50,700
Støtte for boken Snarveier. (Grønne lunger prosjektet)	12,015	0	0
Gaver	11,000	2,000	11,000
Renter	<u>7,885</u>	<u>3,000</u>	<u>2,259</u>
Sum inntekter	313,905	264,000	130,629
Utgifter			
Medlemsbladet Nøttekråka	18,493	20,000	33,200
Kostnad og utdeling dugnader	5,970	8,000	1,630
Prosjektkost Grønne lunger prosjektet	139,217	145,000	5,103
Naturstikartet, revisjon og nytt opptrykk	13,134	16,000	0
Innkjøp av videokanon	0	0	10,400
Styremøter/Årsmøte	12,856	11,000	9,950
Rekvizita, porto, telefon, bankgebyr, annen kontorkost	16,263	22,500	18,432
Kostnad ved verving av medlemmer	1,969	0	0
Lønn og arbeidsgiveravgift	34,232	34,250	34,232
NiBs hjemmeside på internett	651	750	576
Arrangementer	243	3,000	0
Kurs, eksterne møter, faglitteratur	998	2,000	2,310
Medlemskap, kontingenter, abonnement	1,560	2,500	1,520
Oppmerksomhet, gaver, premier	10,605	5,000	3,804
Kompensasjon for reiser i jobbsammenheng	0	3,000	0
Tilskudd gitt til Naturvernopplysning	35,000	0	10,000
Diverse	<u>0</u>	<u>2,000</u>	<u>0</u>
Sum utgifter	291,191	275,000	131,157
Årets overskudd (underskudd)	<u>22,714</u>	<u>(11,000)</u>	<u>(528)</u>



Naturvernforbundet i Bærum

Et bedre Bærum for våre etterkommere




Regnskap 2008 for Naturvernopplysning

<u>Resultatregnskap 1/1-31/12 (Kr)</u>	Faktisk 2008	Faktisk 2007
Inntekter		
Salgsinntekter	384	1,077
Tilskudd fra NiB	35,000	10,000
Renter	<u>1,139</u>	<u>1,188</u>
Sum inntekter	36,523	12,265
Utgifter		
Tilskudd til NiB	(45,000)	0
Sum utgifter	(45,000)	0
Årets overskudd (underskudd)	<u>(8,477)</u>	<u>12,265</u>
 Balanse 31/12 (Kr)		
Eiendeler		
Bank	65,153	73,630
Sum eiendeler	<u>65,153</u>	<u>73,630</u>
Gjeld og egenkapital		
Egenkapital 1/1	73,630	61,365
Årets overskudd (underskudd)	<u>(8,477)</u>	<u>12,265</u>
Sum gjeld og egenkapital	<u>65,153</u>	<u>73,630</u>

Bekkestua, januar 2009


Jan Schwencke
leder


Frode Hauglin
revisor


Terje Sørensen
kasserer