



NØTTEKRÅKA

På lag med naturen – Årsmelding for 2015



Les også om:

Invitasjon til årsmøte

Stubberud skogpark
– under sterkt press

Naturvernforbundet
og Fornebu

Skiskytteranlegg
i Vestmarka

Kommunedelplan for
Tanumplataet og Hornimarka



Innkalling til årsmøte
i Naturvernforbundet i Bærum
Onsdag 13. april 2016 kl. 18.00
Stabekk og Jar seniorsenter
Ringsveien 2, Stabekk

side 23



side 3



side 5



side 11



side 13



Naturvernforbundet i Bærum; På lag med naturen.

Utvidet årsmelding

I dette nummeret presenteres årsmeldingen for 2015 på annen måte enn du er vant til å få den. Det er fordi vi ønsker å samle sakene vi har arbeidet med siste år og gi deg som er medlem av NiB litt mer av bakgrunnen for hvorfor vi har engasjert oss i akkurat disse sakene.



Grunnlaget for alt NiBs arbeid er at naturen er verdifull både for sin egen del og for oss mennesker. Vi vil være på lag med naturen og vi vil inspirere til naturglede for alle, store og små, trente og utrente, unge og gamle. Kan vi spore deg til å gå ut i naturen og nyte de gleder den gir, tror vi at du vil bli enda mer interessert i å ta vare på naturområdene rundt oss. Mange av disse ligger inneklemt mellom hus og veier, men er svært verdifulle for vår daglige naturopplevelse.

I 2015 har vi engasjert oss i områder som ligger tett ved der vi bor og arbeider, som saker på Fornebu, tap av naturmangfold i store hager, sykkelvei langs Griniveien, utbygging på Fossum og vern av Tanumplataet. Men vi har ikke glemt saker litt lenger unna boligstrøkene og er fremdeles opptatt av plasseringen av Bærum stoppested på Ringeriksbanen og skiskytingsanlegget ved Vestmarksetra.

Jeg håper du får glede av dette nummeret av Nøttekråka og hører gjerne fra deg om hva du synes og om det er andre- eller nye - saker du mener vi skal jobbe med i 2016. Til slutt ønsker jeg deg velkommen til NiBs årsmøte – se innkallingen på nest siste side- og håper å møte deg der.

Bjørg Petra Brekke

Leder i Naturvernforbundet i Bærum



NØTTEKRÅKA

NiBs hjemmesider (www.baerumsnatur.no)

Sommeren 2015 ble NiBs hjemmeside mer mobilvennlig. Inngangssiden er blitt nyhetsside der saker legges ut kontinuerlig; høringsuttalelser, innspill/merknader til plansaker, presseklipp og arrangementer. Elektronisk versjon av Nøttekråka legges ut fortløpende.

Invitasjoner til arrangementer legges i tillegg ut på NiBs Facebook-side.

På NiBs Twitter-konto (<http://twitter.com/baerumsnatur>) legger vi mest ut informasjon om dugnader og hjemmesideoppdateringer.

NiB har et Picasa webalbum (<https://picasaweb.google.com/110272802777427312704>). Her ligger bilder fra slåttedugnadene på Gjettumbråtan og rundt Lilløyplassen, historiske bilder fra Gjettumbråtan, søppelplukke-dugnader, fagseminarer og tidligere års utdeling av NiBs Miljøvernpris.

I 2015 hadde vi 867 besøk fordelt på 660 unike besøkere på NiBs hjemmesider. Dette er en oppgang på henholdsvis 5% og 9% fra 2014

Husk å sende e-postadressen din til baerum@naturvernforbundet.no

Følg oss på: facebook.com/naturvern.baerum og twitter.com/baerumsnatur

Har du forslag til stoff?

Ta kontakt med: Bjørg Petra Brekke,
tlf 95894358
E-post: bpbr@online.no

Utgitt av:

Naturvernforbundet i Bærum
(NiB),
Postboks 252, 1319 Bekkestua
baerum@naturvernforbundet.no
Bankgiro:1627 11 34243

Ansvarlig redaktør: Bjørg Petra Brekke
Redaksjonsmedarbeidere: Aud Karlsrud og Tom Ekeli
Utforming: David Keeping
Trykk: HG media as

Forsidebildet: Amtsbrua på Langebru BPBR

Saker NiB har arbeidet med i 2015

På de neste sidene finner du bakgrunnsstoff om noen av de viktigste sakene NiB har arbeidet med siste året. De fleste av NiBs høringsuttalelser og merknader/innspill kan leses i sin helhet på NiBs nettsider, www.baerumsnatur.no under "Saker."

Stubberud skogpark – et naturreservat under sterkt press



Tekst: Tom Ekeli

Foto: Tom Ekeli, Sigve Reiso, Kim Abel, Hilde Friis Solås

Vi som bor på Hosle er så heldige at vi har landets eldste edelløvskogreservat som nærfriluftsområde. Siden 1929 har Stubberud skogpark vært «Fredaskogen» for lokalbefolkningen. Østlandske kredsforening for Naturfredning i Norge og nå Naturvernforbundet i Oslo og Akershus (NOA) har i alle år vaktet om denne gaven som ble gitt til samfunnet av daværende grunneier oberst Egeberg-Ottesen på Nordhaug gård. NOA har en helt spesiell oppgave med å ta vare på naturverdiene i og med at Egeberg-Ottesen henvendte seg til foreningen i sin tid og fordi NOA står spesielt nevnt i den tinglyste erklæringen som ligger til grunn for fredningen, kongelige resolusjon av 7/6 1929:

«... til enhver tid å frede og hegne om naturforekomsten «Skogparken Stubberud» vel 100 mål beliggende ved veien rett øst for gårdens hus. Jeg vil således ikke alene selv undgå det som kan lede til dens beskadigelse eller lignende, men også efter bedste evne søke å hindre andre fra å beskadige den. ... erklæringen kan ikke tilbakekalles eller endres uten med samtykke av Østlandske Kredsforening for Naturfredning i Norge ...»

Det har falt i mitt lodd å bli «skogvokter» for dette området. Jeg har bidratt til å få satt opp to informasjonsplakater, skrevet uttalelser og artikler og guidet turer i området. Det siste har blant annet ført meg i kontakt med personer som har interessante historier å fortelle om både natur- og kulturverdiene i området: Om plassen Stubberud, hvor vi finner rester av kalkbrudd og kalkovner fra 1600-tallet og forholdene under krigen da tyske nazister hadde ammunisjonslager i Stubberud med fanger fra Grini som tvangsarbeidere og lytteposter mot fiendtlige fly på Sauejordet.

Dagens situasjon

I dag 86 år etter fredningen av Stubberud skogpark, er dette et yndet nærfriluftsområde for barn og voksne på Hosle. I tillegg er Stubberud et mye brukt område for undervisning ved Universitetet i Oslo og nærliggende skoler og barnehager. Mange står vakt om naturkvalitetene i dette området. Området er i tillegg en del av et levende kulturlandskap med Sauejordet og Hosle søndre som et aktivt gårdsbruk med husdyrdrift. Dagens grunneier av Stubberud og meste parten av Sauejordet er Bærum kommune.

Tvers i gjennom denne idyllen er det lagt frem to alternative reguleringsforslag til gang-/sykkelvei fra Statens vegvesen. Det ene alternativet er (1) langs Griniveien med

betydelige inngrep i sårbare deler av Stubberud og til en kostnad på ca 68 millioner kroner. Det andre alternativet (2) er på østsiden av Stubberud skogpark over Sauejordet til en kostnad på ca 32 millioner kroner. Da reguleringsplanen ble fremlagt 6. november 2014 anbefalte Statens vegvesen alternativ 2.

Som en del av tiltaket vil Bærum kommune bekoste en kjærkommen undergang fra Haugtunveien og under Griniveien. Dette vil bli en betydelig forbedring av turvei K1 som en bilfri inngang til marka.

I og med at Griniveien er en fylkesvei er det Akershus Fylkesting som skal avgjøre saken og fylkeskommunen som skal bekoste gang-/sykkelveien. Etter en betydelig motstand mot alternativ 2 anbefaler Bærum kommune alternativet langs Griniveien for å skåne Sauejordet. Fylkesutvalget var på befaring i området våren 2015 og det er avholdt møter mellom fylke og kommune. Resultatet av dette er at Fylkesutvalget følger kommunens ønske om alternativet langs Griniveien, men forutsetter at totalkostnadene reduseres. Bærum kommune har sagt nei til noe spleiselag. For å spare ca 15 millioner kroner har nå (20/11 2015) Akershus fylke bedt Statens vegvesen om ytterligere en utredning hvor hele inngrepet skal tas i Stubberud skogpark naturreservat.

Hva er et naturreservat verdt i vår tid?

Som «skogvokter», naturverner og turgåer i området blir jeg opprørt over at naturverdiene ikke inngår i dette regnestykket. For å spare Sauejordet, som uansett er det billigste alternativet til 32 millioner, skal de mest verdifulle naturverdiene i Stubberud fjernes.

Naturverdiene som oberst Egeberg-Ottesen sørget for å verne i 1929 klarer nå ikke lenger Bærum kommune som grunneier å ta vare på!

Fra Fylkesmannen i Oslo og Akershus står det lakonisk om konsekvenser av alternativet langs Griniveien: *Tiltaket berører to lokaliteter med viktige naturtyper, en lokalitet med naturbeitemark og en med hagemark. Vegetasjonstyper er dunhavre-eng samt bergknaus og bergflate av trefingersil-*

dre-markmalurt-utforming også kalt Oslofjord-utforming. Dunhavre-eng og bergknaus av Oslofjord-utforming vurderes av Fremstad og Moen (2001) som sterkt truede vegetasjonstyper. På knausene vokser rikelig med flekkmure, oslosildre og lodnebregne. I de grunnlendte engene vokser bl.a. dunhavre, marinøkleblom, engtjereblom, hjartegras, vill-lin og prikkperikum. De rikeste og mest grunnlendte partiene ligger tett inntil veien. Artsrik kalkkrevende karplanteflora med bl.a. oslosildre, hjartegras og vill-lin ... Oslosildre er nær truet på norsk rødliste. Arten er viktig i et europeisk perspektiv og er derfor på liste i Emerald network over Norges ansvarsarter.»

Ser politikerne verdiene i Stubberud – eller kan vi sette vår lit til direktorat eller departement?

I utgangspunktet er det fremlagte alternativ 1, langt over smertegrensen for naturreservatet. Det legges opp til et betydelig inngrep i de mest sårbare kalkfjellene. Mange av innspillene til reguleringsplanen har pekt på at noe av det uføre man har kommet opp i, er kravene til bredde for gang-/sykkelveien. I følge konsekvensutredningen fra Asplan VIAK er bredden 3 m med 0,25 m gruset skulder på hver side pluss 3 m grøft til kjørebanelen, til sammen minst 7 m inngrep. I deler av passasjen ved Stubberud er grøften riktignok redusert til 2 m. Naturvernforbundet i Bærum har hele tiden hevdet at om alternativet langs Griniveien skulle velges bør Griniveien flyttes ytterligere vestover i de mest sårbare områdene. Da vil Griniveien få en gunstig kurvatur, man ville unngå kalkfjellene og samtidig kunne hastigheten reduseres forbi gårdstunet på Nordhaug gård.

Spørsmålet er hvor langt kan man gå i rasering av natur for å etablere infrastruktur av samfunnsmessig betydning? En større endring av et naturreservat skal til syvende sist avgjøres ved kgl.res. i Regjeringen. I følge Fylkesmannens miljøvernavdeling (FM) avgjøres mindre endringer av Miljødirektoratet og det er FM som oversender saker til direktoratet, med enten anbefaling eller fraråding. Et



Vill-lin

SR



Oslosildre

KA



Hjartegress

SR



Befaring med representant fra Statens vegvesen

TE

større inngrep slik Akershus fylke nå har bedt om, vil bety at gang-/sykkelveien gir et økt arealbeslag i naturreservatet fra ca. 4 til ca. 11 daa. FM vurderer det dithen at en slik omdisponering mest trolig vil kreve beslutning gjennom Kgl. res.

Fylkesrådmannen mener imidlertid det er av prinsipiell interesse å få regjeringens, alternativt Miljødirektoratets, syn på avveiningen mellom vern av naturverdier og etablering av infrastruktur av stor samfunnsmessig betydning. Skal denne saken skape negativ presedens for andre lignende saker med inngrep i naturreservater? Hele denne prosessen kan politikerne stoppe nå ved å vise at grensene for Stubberud skogpark naturreservat skal respekteres, anleggelse av gang-/sykkelveien må gå utenom og kostnadene må fordeles mellom fylke og kommune.

Muligheter

Jeg velger å avslutte dette innlegget med noen positive muligheter. I hele planprosessen har befolkningen på Hoslev vist at de ønsker å bevare alle kvalitetene i dette historiske landskapet uten tekniske inngrep. NOA foreslår derfor at det er på tide å starte arbeidet med en plan for landskapsvern i dette området etter kulturminneloven, etter mønster av det vernet som for få år siden ble innført for Bygdøy i Oslo. Dette vil sikre både kulturminner, kulturlandskap og naturverdier i dette området for fremtiden. I NOA's skjøtselsplan for Stubberud skogpark (1990) skrev professor i botanikk, Klaus Høiland bl.a.: «*Sauejordet ... er et vakkert stykke kulturlandskap. Det føyer seg fint inn i en større landskapsammenheng som omfatter både reservat og omkringliggende jorder, åkrer og gårdsanlegg. Da vi har svært få relativt intakte kulturlandskap av tilsvarende type og størrelse i Oslo og Bærum, bør hele området sees på i en større vernesammenheng ... Kulturlandskap på kambrosiluriske bergarter omgitt av sørboreal barskog er noe vi finner svært lite av i Europa. Det hviler et ansvar på oss å ta vare på og forvalte de få fragmentene vi fortsatt har igjen.*»

NiBs høringsuttalelse angående gang- og sykkelvei langs Griniveien, PlanID 2013012 ble sendt 22.02.2015. Styremedlemmer fra NiB har vært på befaring i Stubberud sammen med Bærum Natur og Friluftsråd (BNF), representant fra Statens vegvesen og styreleder Gjermund Andersen fra NOA. Det er NOA som nå tar saken videre.



Naturvernforbundet og Fornebu



Rolfsbukta

BPBR

Tekst: Bjørg Petra Brekke

Foto: Fjellanger Widerøe, Bærumssamlingen, Bærum Bibliotek, Bjørg Petra Brekke, Terje Böhler

Da Fornebu flyplass ble nedlagt i 1998 ble området utpekt til et hovedutbyggingsområde i Bærum. Kommunedelplanen tilsa 6 300 boliger, 20 000 arbeidsplasser og 12-20 000 innbyggere. Status pr 1.1.2015 er ca 1500 boliger og ca 20.000 arbeidsplasser.

Prognosene tilsier en sterk befolkningsvekst i Osloregionen de neste 20 årene, og Bærum kommune tar sin del av denne veksten. Oslo, andre Akershuskommuner og utbyggerne med, ivrer for bygging av flere boliger på Fornebu enn det som opprinnelig var tenkt, og nå foreslår Bærum kommune å øke til mellom 9.000 og 11.000 boliger (Aftenposten 24.02.16). Etter hvert som utbyggingen går sin gang utarbeides det reguleringsplaner med ulike formål. Her presenteres de sakene NiB har engasjert seg i på ulike måter i 2015. Uttalelsene kan leses i sin helhet på NiBs hjemmeside under fanen «Saker»

Reguleringsplan for Fornebu – Rolfsbukta nord og Rolfstangen

ble sendt til høring i februar -15. Hensikten med reguleringsplanen var å fastlegge arealbruk og rammer for utforming og bruk av strandsonen på Rolfstangen mot Lysakerfjorden, på strekningen fra Rolfstangen til Telenorområdet, samt for deler av de nærmeste sjøområdene.

NiB støttet planen i høringsuttalelse av 25.02.15, men ba om at planer for båthavn i Rolfsbukta skrinlegges for godt av hensyn til de allerede sterkt pressede naturverdiene i fjorden, inkludert fuglelivet.

Anlegg av sandstrand våren 2015. Fornebu Boligspare AS søkte på vegne av Statsbygg å tiltransportere sand innerst i Koksabukta. Reguleringsplanen for området tillater opparbeidelse av badestrand innenfor dette feltet og Fylkesmannen ga tillatelse til påfylling av sand i strandsonen tett inntil verneområdet i Koksabukta, noe NiB finner uforståelig da sanden kan vaskes ut og legge seg over det viktige bløtbnnsområdet i Koksabukta og endre livsvilkårene for det som lever der. Dessverre ble vi ikke oppmerksomme på saken før det var for sent å protestere.



Utbygging og innvirkning på naturreservatene på Fornebu. Fornebulandet vel og Bærum kommune arrangerte Workshop/Samarbeidsmøte 12.05.15 for å få innspill til den videre utviklingen på Fornebu. Tre representanter for NiB deltok i de ulike workshopene.

Ordføreren innledet arrangementet med å si bla. at: "Den unike naturen og dyrelivet (på Fornebulandet) skal være til glede både i dag og i morgen". NiB er glade over at kommunens øverste leder så klart legger premissene for at naturen på Fornebu skal tas godt vare på.

NiB har ingen kommentarer til antall boliger eller innbyggere på Fornebulandet, men ser at med økende antall innbyggere, øker også presset på naturreservatene. Det er derfor svært viktig at Bærum kommune har fokus på disse og sørger for at deres naturverdier ikke forstyrres eller tråkkes ned.

NiB sendte 19.05.15 et brev til Bærum kommune der vi minnet kommunens politiske og administrative ledelse på at godene på Fornebulandet må forvaltes slik at den unike naturen og dyrelivet overlever i god stand til glede for innbyggerne både i dag og i morgen.

Terrengarbeider på Storøya I november - 15 sendte Norconsult nabovarsel om at de, på vegne av Bærum kommune, skal sende rammesøknad for terrengheving på Storøya, vest på Fornebu. Det skal også etableres flere P-plasser for funksjonshemmede. Bakgrunnen er all overskuddsmassen på Fornebu, og den plikten Bærum kommune og OBOS anser seg å ha til å benytte overskuddsmasser lokalt og å begrense CO₂ - utslipp. De mener at å «supplere kolleformasjonene på Storøya» er eneste realistiske bruk av overskuddsmasser lokalt på Fornebu de nærmeste årene. Planen er å fjerne eksisterende vegetasjon, flytte eksisterende jordlag og mellomlagre dette for senere bruk, fylle opp med overskuddsmasser fra andre steder på Fornebu, og lage tre koller i høyde opp mot 8 meter over eksisterende terreng. Deretter skal jorda legges tilbake og det såes gress og plantes, men mer spredt enn det som ble plantet da flyplassen ble lagt ned.

NiB har diskutert tiltaket, men har valgt å ikke gi noen kommentar fordi området har vært endret i flere omganger og det ikke er noen opprinnelig natur der tiltaket er planlagt. NiB ser også positivt på planen om å gjenetablere naturtypen kalktorreng, samt fjerne ikke stedegen vegetasjon slik de skriver i Notat- Mulighetsstudie Storøya 2015-11-30

Det skal bygges også langs Oksenøyveien. I Holtekilen sør finner man ifølge Miljøstatus dragehodeforekomster som trolig er av de aller største og tettete i Indre Oslofjord. Den sjeldne billearten dragehodeglansbille, oppført som direkte truet på den norske rødlisten, er registrert på lokaliteten. I tillegg er det registrert en rekke andre sjeldne og rødlistede arter der. Lokaliteten regnes som svært viktig (A verdi) fordi den har flere kvaliteter som er sjeldne i nasjonal sammenheng og med en vegetasjonstype som er akutt truet. Derfor er det svært viktig at engarealene ikke røres.

Også Holtekilen sørøst er verdifull med sine artsrike kalkenger, kalkrike strandberg og kantkratt. Her er det ikke funnet dragehode eller andre kjente rødlistearter og derfor er den gitt B-verdi. Men Miljøstatus mener det er ganske sannsynlig at det er flere sjeldne insekter og trolig også markboende sopp der.

Da **Privat detaljregulering for område 7.3 Holtekilen** kom i juni sendte NiB 15.06.15 «MERKNADER TIL PLANARBEID» på grunn av områdets naturverdier.

NiB påpekte bla. at det må legges inn en bred buffersone mellom grensene til områdene med viktige naturtyper og ny bebyggelse, og at byggevolumer må holdes i en slik skala og på en slik måte at de innordner seg naturområdene.

Uttalelsen ble støttet av Bærum Natur- og Friluftsråd og Lilløyplassen naturhus.

Forslag om båndtvang på Fornebu kom på høring i september og NiB sendte uttalelse 14.09.15. I likhet med Bærum kommune, OBOS, Fornebulandet Vel og Fornebu Driftsforening, mener NiB at det vil være svært positivt for brukere av parker og friluftsområder, og ikke minst for fugle- og dyrelivet på Fornebu, om det innføres helårs båndtvang på hele Fornebu. Helårs båndtvang på Fornebu vurderes ikke å medføre en uakseptabel innskrenkning for hunder og hundeeiere. Fornebu med naturreservatene i Storøykilen og Koksabukta er et av de stedene i Norge der det er observert flest fuglearter. Det er et svært viktig hvile- og matsøk for migrerende fugl i trekktiden vår og høst, og er også hekkeområde for mange fuglearter. Det er en rådyrstamme i området og sannsynligvis også rev og grevling. Fornebu og naturreservatene er derfor svært verdifulle for bevaringen av Bæruns rike naturmangfold.

Kommunestyret vedtok 27.01.16 helårs båndtvang for Lilløya, Storøya og Nansenparken på Fornebu. Hunder kan løpe fritt innenfor hundeparken på Storøya og ellers på Fornebu, deriblant friområdene øst på Fornebu.



Sjøflyvirksomheten i Storøykilen skulle etter Miljøverndepartementets vedtak 18.12.12 avvikles fra 01.01.15 på grunn av nasjonale vernehensyn og allmenne friluftshensyn. Departementets avgjørelse var endelig og kunne ikke påklages. På tross av dette driver den private Kilen sjøflyklubb fremdeles sin virksomhet, støttet av Bærum kommune, som i detaljregulering av «Fornebu, del av område 15- Storøykilen Sjøflyhavn» vurderte at det var best å samle sjøflyaktiviteten til et fast område, og at Storøykilen passer best. Sjøflyene flyttes bare litt lenger ut i kilen og det åpnes ikke for større aktivitet.

Fylkesmannens miljøvernavdeling mente at planforslaget ikke var i tråd med Miljøverndepartementets vedtak, og understreket at sjøflyhavn i Storøykilen er uheldig både av hensyn til friluftsliv, etablerte verneområder og naturmangfoldloven. De fremmet derfor på nytt en innsigelse og det ble avholdt et meklingsmøte 7. september 2015.

Konklusjonen fra meklingen var at Fylkesmannen registrerte at partene ikke ble enige om løsning og at innsigelsen til Fylkesmannens miljøvernavdeling opprettholdes. *Bærum kommune ønsker å prøve saken på nytt i Kommunal – og moderniseringsdepartementet og sendte saken til departementet via Fylkesmannen 3.12.2015. Vi vet ikke når klagen behandles og der står saken per 20.01.16.*



Fra Rolfsbukta. Fornebustranda med turveien og Lagmannsskjær

BPBR

Fornebo - masseutfylling i Rolfsbukta. Med de store samferdselsprosjektene E18 og Fornebubanen må mye steinmasse håndteres på en miljøvennlig måte. Kommunen, Statens vegvesen og Fornebubanen er pålagt å vurdere ulike alternativer for å håndtere massene. Massene blir store og Bærum kommune sendte brev til Miljødirektoratet 23.10.15 for å be om møte for å sondere mulighetene for å etablere en «halvøy» rett utenfor Fornebulandets østside, nord for Rolfsbukta, like ved Lagmannsskjær, som er vernet område, og få en avklaring av spørsmålet om eierrettigheter og adkomst til foreslått utfyllingsområde. Den nye halvøya kan benyttes til friarealer for allmennheten på Fornebu. Spørsmålet om utfylling av masser på Fornebu er ikke behandlet politisk, og vil eventuelt bli reist i forbindelse med politisk sak om videre utbygging på Fornebu som ble fremmet i desember 2015.

Saken har ikke vært diskutert i NiB da den ikke kom til politisk behandling innen utgangen av året.



Lysaker og Fornebubanen



Mølledammen, Lysakerelven blant moderne bygg

Tekst og foto/ilustrasjon: John Tibballs, leder, Lysaker-vassdragets venner

Fornebubanen ble lansert i det nedleggelsen av flyplassen frigjorde arealer til kontor, forretning og bolig for nesten 18 år siden. Siden har store selskap etablert seg med tusenvis av kontorplasser, og boligbyggingen har snart gitt husrom til like mange mennesker. Antallet arbeidstakere som reiser gjennom flaskehalsen Lysaker blir stadig større. En bane som kobler Fornebu til Oslos banenett er alles ønske.

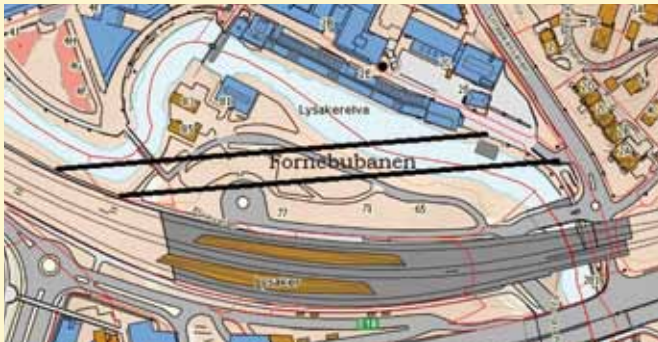
Traséen fra flyplassens gamle terminal og frem mot Lysaker er det lite diskusjon om. Bærum kommune har hatt vedtak om dette klart siden 2012. Forslag gjennom de tjue siste årene på hvordan banen skulle bringes videre inkluderer svevebane mot Kolsåsbanen, bane i flytetunnel mot Skøyen og tunnel mot Majorstua. Den minst naturvennlige ideen var å legge trikkeskiner langs Lysakerelva.

Med Oslos OL-søknad som brekkstang, ble Ruter tildelt oppgaven med å få fart på utbyggingen av Fornebubanen. Det ble raskt klart at traséen blir en tunnel til Majorstua via Skøyen.

Allerede i 1980-årene ble Lysaker utbygd som kontorbydel i den ene enden av «Engineering Valley». I dag ligger den eneste ubebygde tomten til en T-banestasjon ved siden av NSB stasjonen på Lysaker. Tomten er eid av Thon og regulert til hotell.

Da Ruter kunngjorde trasévalget forlangte Jernbaneverket at arealer til enda to jernbanespor ved Lysaker stasjon må holdes av. Dette tvang Ruter til å legge metrobanen i en nordligere trasé. Bærum kommune vedtok dette trasévalget i juni 2015.

Dette vedtaket er klaget inn til Fylkesmannen i Oslo og Akershus av *Lysakervassdragets venner* (LvV) med begrunnelsen at verken formannskapet eller bystyret fikk tilstrekkelig tid til å få innsikt i utfordringene for den valgte traséen. Konsulentrapporten som skulle underbygge vedtaket om traséen,



Fornebu-banen legges i en kulvert som graves fra Mølledammen i vest til Lysakerelvas bredde på Oslosiden i øst. (Kartgrunnet: Norgeskart (C) Kartverket; mars 2015)

forelå først samme dag som forslaget ble stemt over. Rapporten foreslo bl.a. adkomsttaller langgt innenfor det 20-metersbeltet som skal være byggefritt i Lysakerelvas kantsone.

Det er nemlig planlagt at tunnelen til metrobanen skal ligge inn under Lysakerelva på vei inn mot Lysaker stasjon fra Fornebu, og krysser skrått under elva igjen på vei ut mot Oslo. Avstanden mellom bunnen av vannet i Mølledammen og tunneltaket ble satt til mindre enn 5 meter uten at beskaffenhet til berggrunnen var vurdert. Det var heller ikke redegjort for hvordan det å grave en tunnel rundt Mølledammen påvirker grunnvannet. Fallhøyden ved dammen er på nesten 5 meter, og det innebærer betydelige trykk i grunnvannet som må opprettholdes selv gjennom den oppsprengte skiferen og løse avsetningsleira. Geologien i området er krevende.

LvVs klage berører fagområder hvor også Ruters konsulenter innså at de manglet kunnskap. Før klagen er endelig behandlet, er nye undersøkelser bestilt. Det fikk Oslo Elveforum vite på et møte hvor Ruter viste sine planer for kryssning under Lysakerelva, Hoffselven og Frognerelven på vei til Majorstua.

Men hvordan blir naturforholdene langs Lysakerelva når metrobanen er kommet på plass. Ruter har nylig lagt ut en forbedret landskapsplan som gir mer plass til elva. Det er fremdeles grunn til uro over hvordan oppgravningen av elvebunnen vil gå ut over laksen og sjørret som vandrer opp for å gyte. Ruter er klar over at en naturlig elvebunn må bygges opp igjen. Det krever en ny tunnelkonstruksjon.

Det er ikke bare metrobanen som truer naturen på Lysaker. Konseptet «Lysakerbyen» ble lansert i 2014. Det arbeides i Bærum og Oslo kommuner med en *Veiledende plan for det offentlige rom*. Planarbeidet startet opp med en workshop i juni 2015, og det er utgitt et referat fra dette evenementet. Prosjektet har en fremdriftsplan som tilsier at et dokument til politisk behandling skal ligge klar før sommeren 2016.

Dessverre består prosjektgruppen kun av kommunenes folk. Det sitter nok flere av Lysakers og Lilleakers grunneiere i bakrommet, men det synes som medvirkningen med ideelle organisasjoner ble avsluttet med workshop'en. Tidligere byggeplaner har vist liten forståelse for Lysakerelvas behov for naturlige kantsoner med rikelig vegetasjon. En ideell motvekt i planprosessen savnes. Bygg, asfalterte stier og friserte parkanlegg ved elvebredden er ikke noe som gir et levende elvemiljø.

Det er store endringer er på gang på Lysaker. Naturinteresserte skal følge nøye med.



Undervisning om solenergi på Hund-sund ungdomsskole



Elever ved Hund-sund ungdomsskole monterer ulike strømkrevende enheter til solstrømpanel

Tekst: Torbjørn Endal

Foto: Vilde K. Krogsrud

Illustrasjon: KanEnergi 2001

SOLA ER FOR ALLE. INGEN EIER SOLA.

Lilløyplassen naturhus på Fornebu tilbyr natur- og miljøundervisning til skoler og barnehager. Det meste av undervisningen foregår ute i nærområdet. Nye Fornebu etableres med ulike miljøvennlige løsninger. Blant annet varmeveksling fra sjøen i Lysakerfjorden, solstrøm på Fornebu S og solvarme på taket av Storøya grendesenter.

Oslo Våtmarksenter, med utspring i Lilløyplassen naturhus, har inngått samarbeid med Thomas Fernandes fra «Solenergi uten grenser» om et undervisningsopplegg for ungdomsskoletrinnet i solenergi. Undervisningen gir innføring i sola som global ressurs, litt fysikk og kjemi samt elektrisitets-, miljø- og samfunnsfag. Siden 2013 har vi undervist om lag 300 elever.

Sola vil spille en mer sentral rolle i fremtidens energiforsyning. 2000-tallet tilhører hydrogen, sol og andre rene løsninger.

Undervisningen er tredelt, og den er beregnet for 14 til 15 år gamle elever.

I første del får elevene basal innføring i sola som energikilde, tekniske begreper om energi, relative størrelser og hvordan sola kan utnyttes i vårt moderne samfunn. Noen eksempler på bruk av solenergi i Norge vises. Alle er kjent med hyttestrøm, men også mobiltelefoner, fyrlykter, romsonder og varmtvann kan hente energi fra sola. I Norge har vi fordel med regn og relativt lave temperaturer. Regnet skyller panelene rene for støv og skitt. Lav lufttemperatur sikrer strømpanelene mot overoppheting. Begge faktorene bidrar til at solpanelets virkningsgrad i Norge er på høyde med Syd-Tyskland.

Vi nevner også hydrogen som energibærer og grafén (nanoteknologi) som det nye supermaterialet.

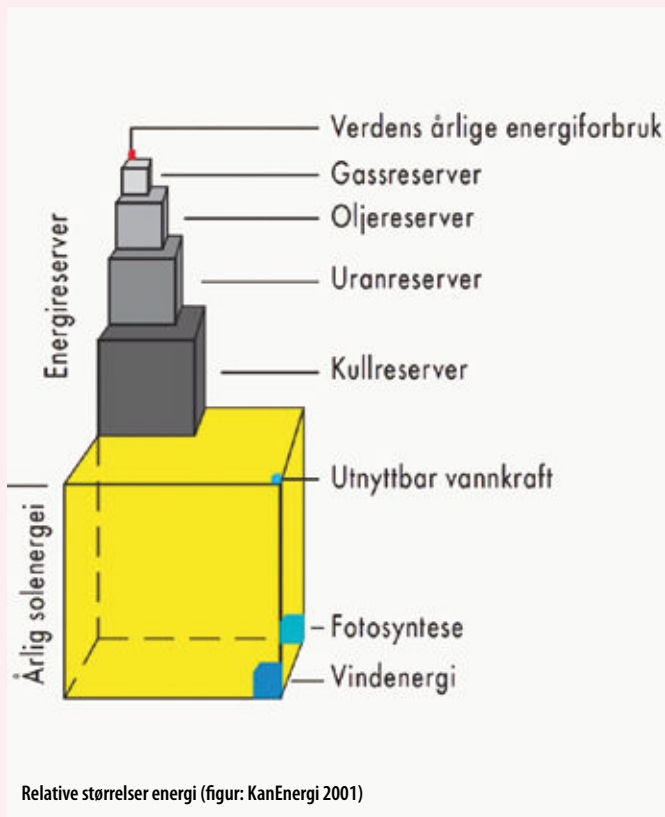
Andre del av undervisningen omhandler solenergi i fattige land demonstrert med prosjekter i regi av «Solenergi uten grenser». Sola vil bli viktig for å løfte fattige mennesker, særlig i Asia og Afrika, opp i velstand, levestandard og selvrespekt. Enkle lavenergiløsninger blir visualisert og om-talt. Alt fra vaksinetransport (kjølevare) til mobiltelefoni, vannpumper, skole-PC'er, kveldslys (studier, håndarbeid, matlaging etc.) og husholdningsapparater kan forsynes med solkraft. Dette styrker lokal forretningsvirksomhet ved salg, utleie og vedlikehold av installasjonene.

I tredje del får elevene lov til å montere egne installasjoner beregnet for solenergi. Et solstrømpanel kobles til ulike strømkrevende enheter som en propell, lyspære og lydalarm. Har de koblet riktig vil enhetene respondere med bevegelse, lys eller lyd. Bordlamper fungerer som sola i den mørke årstiden.

Lærerne på Hundesund Ungdomsskole er meget fornøyde med opplegget og oss gjestelærere. Vennligst gi lyd fra deg om du kjenner andre som kan tenke seg dette undervisningstilbudet.

Undervisningen er gjort mulig med støtte fra Bærum kommune.

Innkjøp av «Sol demo byggesett» ble gjort med god støtte fra Naturvernforbundet i Bærum



Fossumutbyggingen



Fossum sett fra syd. Ankerveien til venstre og gamle Fossum skole i bakgrunnen

Tekst og foto: Anne Gøril Aas

Fakta rundt saken

Løvenskiold og OBOS har i mange år jobbet med planer om en bymessig utbygging av Fossumområdet med 2000 nye boliger. Utbyggingsområdet strekker seg fra Ankerveien i sør, Bogstadvannet og Lysakerelven i øst, Lathus i nord og Lathusåsen i vest. Boligene planlegges med 3-5 etasjers blokker plassert på Fossum bruk næringsområde og i skogområdet som grenser til Lathus husmannsplass. Planen innebærer også sosial infrastruktur med skole, barnehager, bo og behandlingssenter, idrettsanlegg og nærbutikk på utbyggingsområdet. Det planlegges å benytte fulldyrket mark av beste kvalitet (Smiejordet) i tillegg til næringsområdet og skogområdet. Totalt utbyggingsareal er på omlag 470 dekar. Fossum tenkes å bli lokalsenter for å betjene de viktigste behovene for 5–6000 innbyggere.

Viktige utviklingstrekk i saken

Bærum kommunestyre vedtok i 2010 at i kommuneplanens arealdel kunne Fossum Bruk transformeres til fremtidig boligformål.

Klima- og Miljødepartementet godkjente dette som fremtidig boligområde i 2011 med et sett med rekkefølgekrav. Kravene var styrket kollektivt transporttilbud fra første dag, tett utbygging, lav parkeringsnorm samt lokale tjenester (skoletilbud og barnehager og nærbutikk).

Bærum kommune har i perioden 2010–2015 arbeidet med utvikling av Fossumområdet.

Kommunes viktigste planer i saken

- Kommuneplanens arealdel 2015-2030 (KPA) med Fossum som en av utbyggingsretningene i kommunen ble vedtatt i juni 2015.
- Områdereguleringsplan for Fossum med detaljert beskrivelse av alle krav til en utbygging. Den var på høring høsten 2015 og tidspunktet for 2. gangs behandling i Planutvalget er ikke kjent. Planutvalget må ved 2. gangs behandling av planen ha tatt stilling til Fylkesmannens innsigelse fordi den ikke oppfyller en samlet kollektiv løsning for området. Fylkesmannen forventet i sin høringsuttalelse også at kommunen utreder og legger frem

andre alternativer for skoletomt med tilknyttet idrettsanlegg slik at Smiejordet kan beholdes som dyrket mark for matproduksjon.

Regionen gjennom Plansamarbeidet vedtok (desember 2015) nylig planen «Regional plan for areal og transport i Oslo og Akershus». Denne planen synliggjør at Fossumområdet ikke er innenfor prioriterte områder («bybåndet») for bymessig utvikling i Bærum.

Naturvernforbundet i Bærum har engasjert seg over lang tid

NiB engasjerte seg i tidlig i utbyggingsplanene for Fossumområdet og etablerte et godt samarbeid med nabogruppen på Fossum.

Følgende sentrale innspill fra NiB har vært

2014: Brev til Bærum kommune og Klima og Miljødepartementet om å legge til grunn naturmangfoldlovens føre-var prinsipp (§9) for å sikre Fossumområdets rike fugleliv og truede arter (26 rødliste arter) ved Bogstadvannet/Lysakerelven.

2014: Fikk ut oppropet «Nei til Fossumbyen» som i dag har over 600 underskrifter

2014: Innsendte merknader til utvidelse av planområdet med Fossumveien og del av Griniveien med budskap om at området uansett vil bli en bilbasert satellitt og at det er behov for helhetlig trafikkplan for Bærum og Oslo Vest.

2014: Høringsuttalelse til Kommuneplanens arealdel 2015–2030 der vi i omtalen av Fossumutbyggingen la vekt på klimaaspektet og ødelegging av fulldyrket mark (Smiejordet)

2015: Brev til Bærum kommune der vi ba om kommentarer til at kommunen i sitt utkast til Kommuneplan 2015–2030 ikke hadde tatt hensyn til Fylkesmannens landbruksdirektørs forutsetning for at han hadde trukket innsigelsen til skole på ca. halvparten av Smiejordet mot at bare maks. 15 dekar skulle brukes til dette formål.

2015: Sendte klage til Fylkesmannen for deres saksbehandling i forbindelse med disponeringen av Smiejordet i planen for Fossumutbyggingen.

2015: Høringsuttalelse til Fossum Områdereguleringsplan der vi tok for oss flere aspekter, deriblant at kollektivløsningen ikke vil gi ønsket gevinst, og at ødelegging av Smiejordet er helt unødvendig for å dekke behovene for skole og idrett.



Fossum, kornåker med Holmenkollen i bakgrunnen

Tap av naturmangfold ved fortetting i hager og grønne lunger



Gamle Drammensvei, Kirkeveien–Lindhaugvingen, Juli 2015 (øverst) og januar 2016 (nederst)

BPBR

Bærum kommune har noe av landets rikeste naturmangfold. Dette skyldes den store geologiske variasjonen i berggrunn og jordsmønn og et gunstig klima. Enn så lenge er dette naturmangfoldet bevart i Bærum sine store villaområder og grønne lunger med trær og annen vegetasjon som gir leveområder for svært mange ulike planter, fugler, dyr og insekter. Når stadig flere av disse arealene fortettes som følge av økt boligbygging, er NiB bekymret fordi det biologiske mangfoldet blir redusert. Derfor sendte vi 19.07.15 en bekymringsmelding til ordføreren og ba om at Bærum kommune legger mye sterkere vekt på bevaring av naturmangfoldet i sin behandling av søknader om fortetting i gamle villahager og ubebygde tomter, og krever bevaring av trær og vegetasjon i mye større grad enn tilfellet er i dag.

Neste utgave av Nøttekråka blir et Temanummer om biologisk mangfold i Bærum.



Reguleringsplan for Gamle Drammensvei fra Høvikveien til Gamle Ringeriksvei



Store Stabekk-jorder vest for Gml. Drammensvei

BF

Tekst Finn Otto Kvillum

Foto: Bjørg Petra Brekke, Bjørn Frodahl

I høringsuttalelsen til Naturvernforbundet i Bærum (NiB) ga vi uttrykk for vår tilfredshet med at enda en strekning av Gamle Drammensvei og flere hageanlegg og bygninger langs veien skal reguleres til bevaring.

Ifølge planens bestemmelser er hensikten med den å «Bevare Gamle Drammensvei som et sammenhengende kulturmiljø med eksisterende bygninger som kulturminner. Kulturlandskapets særpreg og autenticitet skal bevares.».

Det er bare ett kulturlandskap langs veien på strekningen Høvikveien – Gamle Ringeriksvei og det er Store Stabekk gårds jorder vest for veien og gården. Dette er ikke tatt med i bevaringsplanen.

Et av arealformålene i planen er landbruk. Dette omfatter gårdstunet på Store Stabekk gård og den verneverdige utelåven og jordet mellom denne og veien. Det aller meste av det som er markert som landbruk er bygninger med omkringliggende utearealer og har derfor bare i beskjeden grad noe med kulturlandskap å gjøre. Vi ba derfor om at Store Stabekks jorde må tas inn i planen.

På høyre side av Gamle Drammensvei like før krysset til Gamle Ringeriksvei ligger den bevaringsverdige bygningen Høgevarde med sitt hageanlegg. Nabobygningen er den såkalte Andenesgården som ligger til Gamle Ringeriksvei. Denne gården skal bygges om hovedsakelig til en boligblokk og Høgevarde og dens hageanlegg inngår i utbyggingsplanen. Planutvalget tok derfor ut Høgevarde fra reguleringsplanen for Gamle Drammensvei, hvilket vi mener er feil. Spesielt frykter vi at Høgevardes hage ikke vil bli bevart om den inngår i en plan hvis hovedformål er boligbygging. Denne hagen, i likhet med mange andre gamle hager, er også viktige for bevaring av det biologiske mangfoldet i boligsonen. 🐦



Høgevarde

BPBR

Det planlagte skiskytteranlegget i Vestmarka (Franskleiv skianlegg) – en langvarig og komplisert sak



Fra Vestmarksetra går mange stier og løyper. Furuholmen er et elsket turmål, ikke minst for barnefamilier

Tekst: Finn Otto Kvillum

Foto: Øivind Grimmer

Illustrasjon: Kart fra den vedtatte reguleringsplanen

IL Jardar og Bærum Skiklub med Bærum Idrettsråd og Bærum kommune på laget vil legge et nytt skiskytteranlegg i en av de mest benyttede innfallsportene til Vestmarka, mens naturverninteressene mener det er svært ubøydig å legge det der. Grunneierne i nærheten går hardt ut mot skiskytteranlegget fordi de får sitt brønnvann fra området der skytebanen skal ligge. De frykter at vannet kan bli forurenset av bly. Oslo og Omland Friluftsråd (OOF) og Bærum Turlag støttet lokaliseringen av skiskytteranlegget og politikerne tok deres støtte til inntekt for sin godkjenning av anlegget. OOF har friluftsliv og naturvern, men ikke idrett, i sin formålsparagraf og daglig leder i DNT Oslo og Omegn (som Bærum Turlag hører inn under) er bekymret for utbyggingen fordi Vestmarka er et av de aller viktigste utfartsstedene i Bærum.

Kort historikk

Idretten ønsket et skiskytteranlegg på Jordbru, men politikerne sa til slutt nei. En viktig grunn var at Hole kommune i samarbeid med Bærum kommune ville etablere et skiskytteranlegg ved Høyemyr på Sollihøgda. Da kommunestyret 31.05.2006 avviste skiskytteranlegget på Jordbru, fattet det følgende vedtak: «Forslagene til alternativ plassering av et større skiskytteranlegg og trialbane i Sollihøgda området synes reguleringsmessig å være velegnet, og det anbefales at det arbeides videre med disse»

Tidligere ordfører i Bærum, Odd Reinsfelt, fulgte opp vedtaket og hadde god kontakt med ordføreren i Hole kommune om saken. Denne kontakten opphørte imidlertid da Reinsfelt gikk av som ordfører.

Bærum Idrettsråd ved sin daglige leder ville ikke være med på et felles skiskytteranlegget på Sollihøgda og motarbeidet dette aktivt, bl. a. med direkte henvendelser til ordføreren, rådmannen og idrettsrådets leder i Hole kom-

mune. Med seg på laget hadde idrettsrådet Bærum kommunes avdeling Natur og idrett til tross for ovennevnte vedtak.

Naturvernforbundets kommentarer til Franskeiv skianlegg

Her gjengis noe av det Naturvernforbundet i Bærum skrev i sin høringsuttalelse til reguleringsplanen:

- Et skiskytteranlegg ved Vestmarksetra vil dominere et friluftsområde som er mye benyttet, spesielt av barnefamilier og eldre som bare går til og fra markastuene Furuholmen og Gupu. Naturopplevelsesverdien vil bli redusert.
- Det planlagte skiskytteranlegget i Vestmarka oppfyller ikke Miljøverndepartementets betingelser om at det skal vurderes i et regionalt perspektiv.
- Tross vedtaket i Bærum kommunestyre som anbefalte samarbeid med Hole kommune om et felles skiskytteranlegg på Sollihøgda, er ikke dette fulgt opp. En ny områdeplan for Sollihøgda innbefatter et skiskytteranlegg som omkringliggende kommuner inviteres til å delta i.
- Reisetiden til Vestmarka og Sollihøgda for Bærum innbyggere er omtrent den samme.
- Skiskyting er en liten idrettsgren og de landskapsmessige inngrepene og konsekvensene de har for det enkle friluftslivet i området, står ikke i forhold til denne idrettsgrenens omfang.
- Da Planutvalget behandlet og godkjente reguleringsplanen for et skiskytteranlegg ved Vestmarksetra, var en av begrunnelsene at det ikke forelå noe konkret om et skiskytteranlegg på Sollihøgda. Denne påstanden falt tilbake på Bærum kommune selv i og med at den ikke hadde fulgt opp kommunestyrets vedtak av 31.05.2006.
- Det går mot mildere vintre og snøgrensen går oppover. Også av den grunn må det være feil av Bærum kommune å legge et skiskytteranlegg i nedre del av Vestmarka istedenfor på Sollihøgda. Og hvem skal bekoste fjerning av alt som er bygget opp hvis skiskytteranlegget om noen år blir nedlagt?

En av grunneierne vil ikke avstå grunn

En grunneier nekter å avstå noe av sin eiendom til området der standplassen for skiskytteranlegget skal ligge. Planen som kommunestyret vedtok 10.12.2014 tok ikke hensyn til dette. Det gjorde heller ikke Klima- og Miljødepartementet som stadfestet planen 29.06.2015.

Vann fra Haugsvollbekken til snøproduksjon

Tiltakshaverne søkte Norges vassdrag og energidirektorat (NVE) om å ta ut vann fra Haugsvollbekken til snøproduksjon. Bærum Elveforum tok denne saken til uttalelse.

I søknaden ble det hevdet at det ikke var interesser knyttet til å utnytte vannet i bekken. Det er feil. Grunneierne nedstrøms får vann fra egne grunnvannsbrønner nær Haugsvollbekken. Berggrunnen

er oppsprukket og det er rask respons fra vannet i bekken til beboernes brønner. Det var ikke gjort rede for hvordan tiltaket virker inn på vannforsyningen nedstrøms, verken når det gjelder vannmengden eller vannkvaliteten i brønnene, heller ikke faren for blyforurensning av brønnvannet.

Søknaden sa lite om fisk i vassdraget. Haugsvollsvollbekken renner ut i Neselva som er en betydelig laks- og sjøørretelv. Enhver regulering i vassdraget vil få konsekvenser for den lokale stammen av brunørret (bekkeørret). Individer fra brunørretstammen blir sjørret.

NVE godkjente at tiltakshaverne kan ta ut vann fra Haugsvollbekken til snøproduksjon. Bærum Elveforum mente imidlertid at NVE ikke bare var betalt konsulent for tiltakshaverne, men også konsesjonsmyndighet. I sin høringsuttalelse av 16. april 2015 ba de derfor NVE uttale seg om sin dobbeltrolle i denne saken. NVE har svart Bærum Elveforum på alle andre anliggender vedr. vannuttak fra Haugsvollbekken til kunstsnøproduksjon, men ikke på spørsmålet om de har hatt en dobbeltrolle!

Skyting også i helgene

Kommunestyret vedtok at skytebanen også kan benyttes på lørdager fra kl. 8.00 til 18.00 og på søndager fra kl. 14.00 til 18.00. Skyting på disse dagene skal imidlertid evalueres etter to år etter åpningen av anlegget.


De som skal på tur fra Vestmarksetra må finne seg i støy fra skytebanen hele året fordi skiskyttere også trener utenom skisesongen. Ifølge en planbeskrivelse med konsekvensutredning utarbeidet av Multiconsult for Bærum skiklubb og IL Jarlar vil det bli avfyrt ca. 400 000 skudd på skytebanen pr. år!

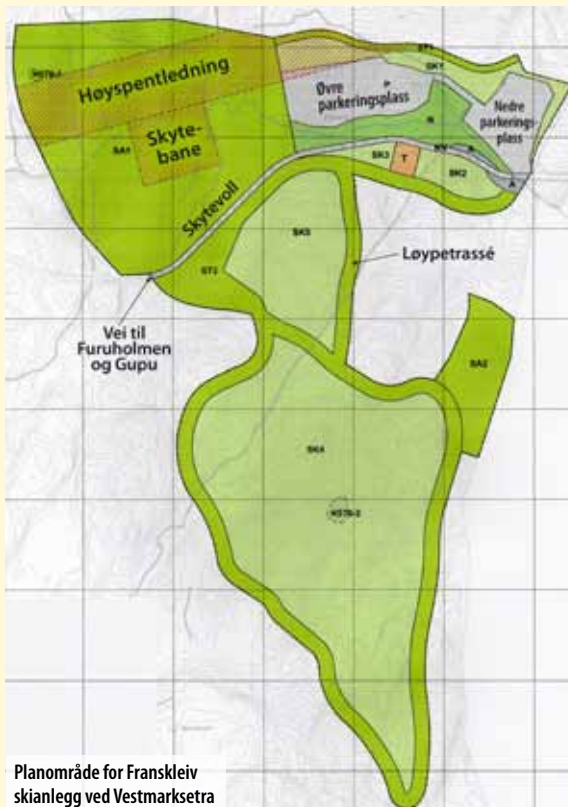
Ifølge samme rapport var det 219 aktive skiskyttere i Bærum og Asker til sammen i 2012. Antallet ventes å stige noe når anlegget i Vestmarka kommer i drift, men terrenngrepingene og skytestøyen kan likevel ikke forsvares i forhold til det beskjedne antallet utøvere. Sollihøgda hadde

vært stedet for nytt anlegg og det er beklagelig at politikerne lot seg styre av idretten og ikke omvendt.

Saken bragt inn for tingretten

16 familier i Vestmarkveien har fremsatt en skjønnsbegjæring etter granneloven der de primært krever forbud mot bruk av den planlagte skytebanen, sekundært at tingretten setter vilkår som gir absolutt sikkerhet mot forurensninger, skuddskader og støy. Saken skal opp i Asker og Bærum Tingrett 20. juni 2016.

Til tross for at en av grunneierne nekter å avstå noe av sin eiendom til skiskytteranlegget vil Bærum skiklubb bruke hans eiendom. I tingretten vil derfor klubben bli bedt om å redegjøre for det rettslige grunnlaget for å disponere en av saksøkernes eiendom når vedkommende nekter dette. 



Planområde for Franskeiv skianlegg ved Vestmarksetra

Kommunedelplan for Tanumplatået og Hornimarka



Ringi gård og noen av oldtidsveiene med Stovivannet mot nord

EJ

Tekst: Anna Marie Graff

Foto: Erik Jørgensen, Morten Heldal Haugerud, Anna Marie Graff

Planen ble vedtatt av flertallet i kommunestyret i Bærum 25.02.2015 med innsigelser fra overordnede myndigheter. Planen er nå etter megling endelig godkjent og kan ikke påklages.

§ 1 Hensikten med kommunedelplanen er å ta vare på et større, sammenhengende og helhetlig natur- og kulturlandskap ved å: Sikre en aktiv og levende landbruksnæring, bevare kulturlandskapet og sikre natur-, kulturminne-, friluft- og idrettsverdiene i området. § 2 Generelle bestemmelser til kommunedelplanen: Bygge- og anleggs-tiltak innen planområdet er ikke tillatt med mindre annet fremgår av kommunedelplanen. Unntak gjelder for landbruket.

Hornimarka ligger i sin helhet innenfor markagrensa og er således også beskyttet av markalova. To områder innenfor Hornimarka har nå fått sterkere vern på grunn av sine store naturverdier: Trollmyr og Ringiåsen naturreservater.

Tanumplatået har status som ett av de nasjonale verneverdige kulturlandskapene i Norge. Området er enestående på grunn av kulturminner, naturmangfold, geologi, landskapsestetikk og friluftsliv. Det ligger som en lang hylle i Bærums landskap, inn mot Vestmarka og Skaugumsåsen.

Fra kanten i den frodige Tanumskogen ser man ned på tettbebyggelsen, de store veisystemene og bilkøene. Man hører suset fra travelheten der nede. Innenfor brer det gamle jordbrukslandskapet seg, med førsteklasses matjord og tradisjonsrike gårder. Jordene veksler med små og store skogholt, bekker og stier. I nordre del ligger Stovivannet som et viktig landskapselement. Treslagene er mange med edelløvtrær som eik, ask og lind, og blomsterfloraen er variert. Et meget artsrikt fugleliv utfolder seg i denne mosaikken. Tanumplatået har en enestående kombinasjon av natur- og kulturverdier, og er et viktig rekreasjonsområde

for Bærums befolkning.

Riksantikvaren sier at dette er ett av landets viktigste kulturlandskap. Da en vannledning for noen år siden måtte graves i området, kom nye overraskelser fram i dagen, bl. a. spor etter gammel bosetning, kullgroper osv. Mye av Bærums historie finnes på Tanumplatået, og slett ikke alt er avdekket ennå. Vi kan godt kalle området for Bærums historiebok.

Arbeidet for vern av Tanumplatået, inklusive Tanumskogen, har en lang historie. Riksantikvaren, Universitets Oldsaksamling, Miljøverndepartementet, Direktoratet for Naturforvaltning, Akershus fylkeskommune, Fylkesmannen i Oslo og Akershus, samt mange frivillige organisasjoner og våkne personer har i over 30 år påpekt de meget store, samlede verneverdiene på Tanumplatået. Fagetatene og organisasjonene har oppfordret kommunen til å sikre varig vern av Tanumplatået.

Mandatet til planoppdraget ble fremmet gjennom Bærum kommunes Miljømelding 2007-2010 der kommunestyret vedtok at det skulle igangsettes arbeid med en verneplan for Tanumplatået. I 2007-2008 ble det dessuten fattet flere politiske vedtak som angikk vern av Tanumplatået.

Private utbyggingsforslag truer helheten

Flertallet i Planutvalget i Bærum kommune fremmet følgende forslag:

Følgende områder vurderes omdisponert til boligområder:

1. Eiendommen 45/87 (som grenser til eksisterende boligområde ved Tanumbråten som ligger nedenfor veien like syd for Tanum kirke).
2. Eiendommen 59/1 (på nordsiden av Vestmarkveien).
3. Områdene Skui/Kveise (områdene øst for gårdene Skui Søndre og Kveise. Omfatter 78 dekar dyrket og dyrkbar mark).
4. Eiendommen 60/9 Bakken (sørvest for Vestmarkveien).

Områdene Skui/Kveise og Tanumbråten ble møtt med innsigelser fra Akershus fylkeskommune og Staten vegvesen når det gjaldt Skui/Kveise, og Akershus fylkeskommune for Tanumbråtens del. Kommunens egen administrasjon hadde frarådet utbyggingsforslagene. NiB og lokale organisasjoner gikk sterkt imot ytterligere boligbygging i et område som skulle vernes.

Endelig vedtak er nå fattet etter mekling mellom Fylkesmannen og Bærum kommune. Planutvalgets flertall fikk medhold i utbyggingsforslagene bortsett fra Tanumbråten, og boligområdet på Skui/Kveise ble noe redusert. I tillegg ble det også vedtatt en skånsom utbygging på Staversletta, men



Ringijordene mot Butterud, et skieldorado vinterstid

MHH

det gjenstår å se hva en skånsom utbygging betyr. Ridesentret ved Bjerketun, som ble etablert på midlertidig basis og en, etter vår mening, tvilsom saksbehandling, får bli.

Til slutt - fremtiden.

Selv om planen er presentert som en verneplan, legger den til rette for boligbygging på deler av Tanumplataet. Saken er på mange måter en symbolsak i Bærum, hvor konflikten mellom vekst og vern stadig blir satt på prøve. Ved å tilrettelegge for boligbygging i Akershus' kanskje mest verneverdige område, har flertallet i kommunestyret vist hvor lite vekt de legger på vern i lokale beslutninger.

Det er grunn til å stille spørsmål om kommunene overhodet bør ha ansvar for forvaltning av større, sammenhengende kultur- og naturlandskap. Beslutningen skjer i en tid der vi står overfor store strukturendringer i den offentlige arealforvaltningen. Som en forløper til kommunereformen har regjeringen varslet, og delvis igangsatt, flere lovrevisjoner som skal gi kommunene mer myndighet og større handlingsfrihet i saker som angår arealbruk. Blant annet skal overordnede myndigheters adgang til å fremme innsigelse strammes inn.

Når ikke Tanumplataets nasjonale verneverdi er tilstrekkelig for å bevare hele området, kan man lure på hvilke kvaliteter et område må ha for at beslutningen skal gå i favør av verneverdiene.

Våre jordbruksarealer blir stadig omdisponert til utbyggingsformål. Dette skjer ikke i form av en samlet beslutning, men som følge av mange enkeltvedtak over tid. Kanskje kan det argumenteres for boligutbygging i den enkelte sak. Men dersom man ikke tar høyde for det totale inngrepsbildet, vil man "bit-for-bit" bygge ned landets jordressurser. Dette ignorerte flertallet i kommunestyret da de viste til at det bare var deler av Tanumplataet som ble berørt av utbygging. Det er nettopp slike enkeltvis inngrep som på sikt vil undergrave verneverdiene.

Hvordan vil vi at det fremtidige Bærum skal se ut? Ennå ligger Tanumplataet der som en gave til fremtidige generasjoner. Men dette landskapet må aktivt reddes. Nye kommunestyrer kan vedta mer boligbygging i rullinger av Kommunedelplanen for Tanumplataet og Hornimarka og/eller-kommuneplaner. Bare et statlig og lovmessig vern kan sette endelige grenser for inngrep.

Naturvernforbundet i Oslo og Akershus har to ganger fremmet verneforslag, i 1988 til Bærum kommune og i 2005 til Miljøverndepartementet i samarbeid med med Tanum vel og NiB. Forslaget er videresendt til Fylkesmannen som rette adressat. I stedet for å se på vern som begrensende for "utnyttelse", betrakter vi vernet som en redningsaksjon for viktige og varige verdier. Og som et tilbud om "grønn velferd" for Bærum's økende befolkning.



Tanum kirke midt i turveisystemet

AMG

Høringsuttalelser til planer og merknader til igangsatt planarbeid

Høringsuttalelser

Høringsuttalelse til planID 2014002 - detaljregulering for Fornebu - Rolfsbukta nord og Rolfstangen. Sendt 25.02.2015. Se egen artikkel side 5.

Ringeriksbanen – høringsuttalelse til trasévalg gjennom Bærum. Sendt 27.03.2015

Høring om båndtvang på Fornebu. Sendt 14.09.2015 Se egen artikkel side 5.

Høringsuttalelse til forslag til områderegulering for Fossum, planID 2012012 - arkivsakID 15/88167. Sendt 14.10.2015 Se egen artikkel side 9.

Høringsuttalelse til reguleringsplan for Gamle Drammensvei fra Høvikveien til Gamle Ringeriksvei – planID 2012024. Sendt 02.11.2015 Se egen artikkel side 10.

Merknader/Innspill

Merknader til planarbeid, privat detaljregulering for område 7.3 Holtekilen. Sendt 15.06. 2015 Se egen artikkel side 5.

Merknader til Oppstart for detaljregulering av Fossumveien 19 (Barketomta). Sendt 22.09.2015 Se egen artikkel side 9.

Merknader til varsel om oppstart for detaljreguleringsplan for Øverland, del av gnr. 23, bnr. 2, PlanID 2015024. (Vestre Øverlandsjordet) Sendt 14.12.2015

Samarbeidssaker

Uttalelse om sak nr. 201404375-3, søknad om konsesjon for uttak av vann fra Haugsvollbekken til snøproduksjon i Bærum kommune 13. april 2015. NiB er medunderskrivere på Bærum Eveforums uttalelse. Se egen artikkel side 11.

Varsel om oppstart av Planarbeid av Gnr 45 Bnr 12, Tanumveien 107.

NiB er medunderskriver på Tanum Vels uttalelse av 9.6.2015. Se egen artikkel side 13.

Merknader til varsel om oppstart av detaljreguleringsplan for Presteveien 4-6 (Plan ID: 2015023). NiB er medunderskriver på Bærum Elveforums merknader av 27.11.2015

Lokalisering av Avtjerna Stasjon må skje på grunnlag av en åpen og demokratisk prosess basert på nøytralt fremskaffet helhetlig kunnskapsgrunnlag og konsekvensutredning.

NiB er medunderskriver på Bærum Natur- og Friluftsråd sitt brev av 21.12.2015.

Andre saker

Brev til Bærum kommune angående Smiejordet – omregulering fra jordbruk til idretts- og allmennyttige formål. Sendt 18.02.2015 Se egen artikkel side 9.

Brev til Bærum kommune angående Smiejordet – omregulering fra jordbruk til idretts- og allmennyttige formål. Nytt brev. Sendt 01.05.2015 Se egen artikkel side 9.

Klage på vedtak i Bærum kommunestyre 29.04.2015, sak nr 033/15 og 032/15, Jens Holes vei og Emma Hjorths vei. Sendt 13.05.2015

Opprop av 18.02.2015: Tanumplatået, Bærums historiske arv og stolthet
NiB var medunderskrivere på opprop. Se egen artikkel side 13.

Brev til Bærum kommune angående utbygging og naturreservatene på Fornebu.
Sendt 19.05.2015 Se egen artikkel side 5.

Klage på Fylkesmannens saksbehandling vedr. Smiejordet som del av Fossumutbyggingen.
Sendt 08.06.2015 Se egen artikkel side 9.

Bekymringsmelding om tap av naturmangfold ved foretting i gamle villahager og andre grønne lunger. Sendt 19. 07 2015 Se egen artikkel side 10.

Uttalelse vedrørende uthus på ca 15 m² på Greinehytta (Gnr. Bnr. 106/1).
Sendt 02.11.2015

Praktiske aktiviteter



Rakedugnaden er i gang. Gresset har tørket i 5 dager og ble til høy

Slåtte- og rakedugnad på Gjettumbråtan august 2015

Tekst og foto Zsuzsa Fey

Naturmangfoldloven gir hjemmel for å vedta utvalgte naturtyper, og Kongen i statsråd vedtok i 2011 fem typer: Hule eiker, kalklindskog, kalksjøer, slåttemyr, og slåttemark. I 2015 kom også kystlynghei inn. Målet er at mangfoldet av naturtyper ivaretas innenfor deres naturlige utbredelsesområde. De utvalgte naturtypene er enten truet, viktig for en eller flere prioriterte arter, har en vesentlig andel av sin utbredelse i Norge, eller det er internasjonale forpliktelser knyttet til naturtypen.

Naturvernforbundet i Bærum (NiB) har skjøttet Gjettumbråtan med slåtte- og rakedugnader hver seinsommer siden 1998 med økonomisk støtte fra Fylkesmannen i Oslo-Akershus. Det har gjort at antallet arter i enga har økt fra de 64 som ble funnet ved den første floristiske undersøkelsen i 1998 til 129 i 2012.

For andre år på rad kom Jan Häusler fra Naturvernforbundet i Asker (NiA) en kveld og slo mesteparten av enga med NiAs slåmaskin. To andre slo med ljà på kantene og på de områdene som ikke var egnet for slåmaskinen.

Været var varmt og gresset fikk tørke på bakken noen dager. Da var det blitt fint tørrhøy som var lettere å rake enn noen gang for de 13 helperne som fikk samlet høyet sammen og båret det ut av enga. Etter at mesteparten av rakingen var gjennomført, fortsatte et par personer med ljàslått av et område der vi ikke har slått tidligere (ved gaffelbjerkja), og med dette er slåttearealet utvidet sørover.

Redskapene som ble brukt var slåmaskinen, ljàene kjøpt i 2011, rivene til dugnadsfolkene, og de håndlagde rivene fra Transylvania som dugnadsleder Zsuzsa fikk i gave i 2013. Dessuten brukte vi store presenninger for å frakte gress ut av enga.

I juni luket dugnadslederen bort planten einstape i den sørvestre enden av enga (ved gaffelbjerkja) og noe midt i enga. Ved den sørvestre enden var det enda mindre einstape i år enn i fjor. Det ser ut som om lukingen fra 2013 og 2014 allerede har hatt effekt.

En helper har luket einstape langs stien som leder til enga fra sørvestsiden. Det har også dukket opp noe kanadagullris midt i enga, som ble luket vekk i juni.

NiB håper å få gjennomført en ny floristisk undersøkelse i 2017 for å se utviklingen. Det ville også være svært interessant å få undersøkt insektlivet i enga, noe vi også håper å få til i 2017.



Verving av medlemmer

Det var god verveaktivitet i 2015. Vårt mål er at 1,5 prosent av Bærums innbyggere skal være medlemmer, det vil si ca 1800 medlemmer. - NiB hadde vervekampanjer tre søndager i mai og tre søndager i september/oktober på ulike utfartssteder ved marka. Vervestandene var i hovedsak bemannet med styremedlemmene. Vi vervet til sammen 91 medlemmer.

Pr 31.12.2015 hadde vi 1352 medlemmer, en netto økning på 11 fra 2014.



Kjempebjørnekjeks-dugnaden

Tekst: Finn Otto Kvillum

Foto: Øivind Grimmer

I Bærum er det to som bekjemper den svartlistede planten kjempebjørnekjeks. Bærum kommune er den ene parten og NiB er den andre. Kommunen bruker sprøytemidler, mens vi rotkutter.

NiB har en egen dugnadsgruppe for fjerning av kjempebjørnekjeks. Den bestod i 2015 av 20 personer hvorav 14 utenom styret. Sommeren 2015 brukte vi nesten 280 timer på dette arbeidet og vi takker dugnadspersonene for utmerket innsats!

Avtalen med kommunen går ut på at vi tar oss av alle forekomster innenfor et område som i øst avgrenses av Griniveien – Kirkeveien – Øverlandselva til Engervannet og i vest Skuiveien fra Bærumsveien til Vøyenenga og Ringeriksveien derfra til Bjørum sag. Innen kommunens ansvarsområde har vi Kirkerudbakken og Jordbru, mens kommunen har hundeluftgården nedenfor Wøyen gård og to forekomster på Isi innenfor vårt ansvarsområde.

Selv om vi har tatt eller nesten tatt knekken på mange store og mindre forekomster av kjempebjørnekjeks så er vi ikke i mål. Særlig er det mye igjen langs Isielva nedenfor Wøyen gård og i 2015 kom det til to nye, store forekomster i vårt område. Den ene var ved den tidligere Solbergbakken, den andre bak skyteskivene på 300 meters riflebanen på Løvenskioldbanen! På sistnevnte var det mange planter fra 2014 som hadde frødd seg så er blir det nok å gjøre i mange år fremover.

Kommunen er så fornøyd med det arbeidet vi gjør at de vil inngå en ny to års avtale med oss.



Naturvernforbundet rydder Fornebu

Tekst: Bjørn Frodahl

Foto: Zsuzsa Fey

Naturvernforbundet i Bærum har i mange år hatt gleden av å bidra til at friluftsområdene på Fornebu blir ekstra hyggelige for brukerne. Det startet med området rundt Storøykilen hvor hele området vår og høst ble ryddet for søppel – så langt ut i sivet som gummistøvlene holdt. De siste årene har oppdraget blitt utvidet til hele Kyststien fra Holtekilen Båthavn, rundt Okseøy og Storøya og bort Langoddveien øst for Koksabukta.

Disse dugnadene samler et 20-talls personer som med stor glede, energi og solide arbeidshansker går løs på oppgaven. Det er betydelige mengder avfall som samles av denne gjengen. Med mye plast og isopor er vekten ikke den store, men volumet blir betydelig. Vår ett tonns tilhenger er til tider fylt til bristepunktet.

For Naturvernforbundet bidrar disse dugnadene til minst to ting. Bærum kommunes honorar for vel utført jobb er meget hyggelig og gir et godt bidrag til driften vår. Derrest er selve dugnadene både sosiale og hyggelige for de som deltar. Et par timers vandring og rydding med trivelige mennesker i de fine friluftsområdene på Fornebu kan derfor anbefales. Har du lyst til å bli med? Ta kontakt med oss på baerum@naturvernforbundet.no

For størrelse på støtte- og dugnadsinntekter: se regnskapet for 2015.

Mediedekning/Omtale

NiB var godt synlig i Budstikka med debattinnlegg og innspill som gjaldt NiBs saker :

Vern av Tanumplatået, Stans bygging på dyrkbar mark, Sjøflyene i Storøykilen, Må bevare trærne, Taler naturens sak.
Les i fulltekst på NiBs nettsider under «Saker»

Arrangementer og deltakelser

Årsmøtet 2015 ble avholdt 17. mars i Røde Kors huset i Sandvika (Løkke), med 26 deltakere.

Gjermund Andersen, Styreleder i Naturvernforbundet i Oslo og Akershus holdt et inspirerende og engasjerende foredrag om Eventyrskogene i Marka.

For nærmere detaljer om årsmøtet, se protokollen som står før innkallingen på 23.



Klimapilgrimarrangementet i Sandvika

Foto: Morten Heldal Haugerud

Klimapilgrim 2015 var en nasjonal, tverrkirkelig mobilisering for klimarettferdighet, med vandring på vei mot en rettferdig internasjonal klimaavtale på klimatoppmøtet i Paris i desember 2015. Den 15.08 passerte stafettpinnen, i form av et timeglass fylt med vann, Sandvika og Tanum menighet arrangerte informasjonsstand på Otto Sverdrups plass. BNF s leder, NiBs leder og prosten holdt appeller.

Viktig fagseminar om Marka 13.10.15



Markaseminar Paneldebatt

Tekst: Bjørn Frodahl

Foto: Morten Heldal Haugerud, Bjørg Petra Brekke

NiBs fagseminarer er i ferd med å etablere seg som et betydningsfullt forum for drøfting av viktige naturvernsaker i og for Bærum. Det fjerde i rekken som ble arrangert 13. oktober sist høst, hadde som formål øke forståelsen for markas verdier og hvordan den bør brukes for ikke å forringe de kvalitetene den har.

Et 60-talls engasjerte mennesker var samlet på Sandvika Vgs. da Bjørg Petra Brekke ønsket velkommen til hva hun håpet ville bli en spennende kveld om et viktig tema. For Naturvernforbundet i Bærum er Marka et prioritert arbeidsområde og Brekke trakk frem noen av de enkeltsakene vi vektlegger. Bl.a. må områder med prioriterte naturtyper i marka i Bærum skjermes mot hogst og andre tiltak og skogsområder med spesiell opplevelsesverdi (eventyrskog) vernes i hht Naturmangfoldsloven. Brekke understreket at de gode friluftsopplevelser – etter hennes mening - ikke er avhengig av den organiserte idretten.

Varaordfører og leder av planutvalget Ole Kristian Udnes uttrykte i sitt innlegg et ønske om at aftenen ville bidra til nyt-

tig og viktig informasjon han kunne ta med videre i det politiske miljøet. Selv om Markasaker ikke hadde preget høstens kommunevalg, slo Udnes fast at høstens debatt i Budstikka om emnet ikke hadde gått uaktet hen i de politiske kretser.

Kveldens utmerkede møteleder Tor Christian Bakken introduserte deretter de fire hovedinnlederne rådgiver Christian Hillman hos Fylkesmannen i Oslo og Akershus, professor Kirsti Gurholt, Norges idrettshøgskole, Dag Helland-Hansen, Idrettslaget Jarlar og seniorkonsulent Rolf Hatlinghus, Løvenskiold Skoger.

Fra sine respektive ståsteder belyste de de ulike sidene ved bruk og vern av Marka. Det ble pekt på konfliktene de ulike verneformene byr på og folks bruk av Marka ble godt dokumentert. Videre forklarte skogeierne representant hvordan de drifter skogene og hvilke hensyn de må ta til skogens harde og myke beboere og brukere. Innen møtelederen åpnet for paneldebatten fremla den organiserte idretten sine behov og sitt syn på bruken av marka.

Paneldebatten som avsluttet seminaret søkte å trenge litt dypere inn i de noe ulike holdningene til bruk av Marka som kom frem under enkeltinnleggene. Noe nærmere full enighet kom debattantene ikke – selv etter gode innlegg fra salen. Hovedkonklusjonen må være at det fortsatt er et betydelig arbeid som må gjøres for at Markalovens intensjoner overholdes og Naturmangfoldslovens paragrafer blir fulgt. Naturvernforbundet i Bærum – sammen med gode samarbeidspartnere rundt Marka – må holde kruttet tørt. Nye utfordringer og oppgaver venter!

VIKTIG. Hele Markaseminaret med enkeltinnlegg og debatt ble videofilmet. Vi anbefaler at du tar en kikk på følgende linker:

Foredragene: <https://vimeo.com/143343917>

Paneldebatten: <https://vimeo.com/143343918>



Kyss meg sa trollet!

BPBR

Julemøte for dugnadsdeltagere

I forkant av styremøtet 9. desember var medlemmer som deltar på dugnader invitert til NiBs julemøte på Stabekk og Jar seniorcenter. Terje Wigestad fra Fylkesmannens miljøvern-avdeling holdt et interessant foredrag om elvemusling.

Deltagelser

Leder Bjørg Petra Brekke og styremedlem Anna Maria Graff deltok på Naturvernforbundets landsmøte i Moss første helgen i november.

Leder Bjørg Petra Brekke og medlem Tom Ekeli deltok i befarings langs Griniveien\Stubberud skogpark sammen med representant for Statens Vegvesen og Gjermund Andersen fra NOA.

Leder Bjørg Petra Brekke, styremedlemmene Anne Ryg og Finn Otto Kvillum deltok på Fornebu workshop.

Leder Bjørg Petra Brekke og styremedlem Bjørn Kåre Salvesen deltok på Oslo og Omegns Friluftsråds årsmøte.

Styremedlem Aud Karlsrud deltok på markering av Den internasjonale Jorddagen.

Styret og andre tillitsverv, styremøter og informasjonsarbeid i 2015

Styret har hatt 11 styremøter og et strategi- og planleggingsmøte i 2015.

Mye informasjon ble utvekslet internt i NiB pr. e-post.

Styret

Leder: Bjørg Petra Brekke

Nestleder: Zsuzsa Fey

Styremedlemmer:

Bjørn Kåre Salvesen –kontaktperson til Oslo og Omland
Friluftsråd

Anders Ekeland

Anna Marie Graff –kontaktperson til Tanum Vel

Aud Karlsrud –kontaktperson til Jordvernalliansen i Akershus

Finn Otto Kvillum

Anne Ryg

Bo Wingård –kontaktperson til Bærum Elveforum

Anne Gøril Aas

Revisor: Øystein Berg

Sekretariatsleder: Bjørn Frodahl

Kasserer: Sekretariatsleder Bjørn Frodahl har også fungert som kasserer ifølge den inngåtte avtalen med NiB.

Valgkomité

Torgrim Huglen, leder

Tom Ekeli

Sidsel Graff-Iversen



Årsmøte-protokoll og regnskap 2015

Protokoll

Årsmøtet 2015

Tid: Tirsdag 17. mars 2015 kl. 18:00

Sted: Røde Korshuset, Sandvika

Tilstede: 26 personer

1. Konstituering

Styreleder Bjørn Kåre Salvesen ønsket velkommen og konstaterte deretter at det ikke var innvendinger til innkalling og dagsorden.

2. Valg av møteledelse

Bjørn Frodahl ble valgt til ordstyrer og referent. Trygve Hansen og Kåre Smeland ble valgt til å undertegne protokollen.

Det var ikke kommet inn noen saker fra medlemmene til behandling.

3. Årsmelding og regnskap for 2013

Årsmelding

Ordstyrer Bjørn Frodahl gjennomgikk de enkelte hovedpunkter i årsmeldingen.

Regnskap

Bjørn Frodahl – i egenskap av NiBs kasserer - gjennomgikk regnskapene for Naturvernforbundet i Bærum (NiB) og Naturvernopplysning for 2014. Resultatet for Forbundet er et overskudd på kr. 7 395,- etter overføring av kr. 30 150,- til Naturvernopplysningen. Regnskapet for Naturvernopplysningen viser et overskudd på kr. 35 300,-

Etter at revisors beretninger var gjennomgått, ble årsmeldingen og regnskapene enstemmig godkjent av Årsmøtet.

4. Arbeidsprogram og budsjett 2015

Budsjett

Bjørn Frodahl gjennomgikk budsjettforslaget for 2015 som legger opp til et overskudd på kr. 4 000,-. Forslaget ble enstemmig godkjent av Årsmøtet.

Arbeidsprogram

Bjørn Kåre Salvesen gjennomgikk styrets forslag til NiBs arbeidsprogram for 2015.

Kommentar fra Årsmøtet: NiB bør sikre at arbeidet med å ivareta det biologiske mangfoldet også omfatter bier.

Arbeidsprogrammet ble deretter enstemmig godkjent av Årsmøtet.

5. Forslag til endringer i NiBs vedtekter

Styrets forslag ble gjennomgått. Etter at Årsmøtet hadde foreslått noen mindre tekstjusteringer, ble endringene av paragrafene 1 og 3 vedtatt som følger:

§ 1 Formål

NiB skal i samarbeid med myndigheter, NOA, andre organisasjoner og foreninger, bedrifter og enkeltpersoner verne om kommunens natur- og livsmiljø ved å:

- arbeide for å bevare Bærum's opprinnelige landskapskarakter, herunder natur og biologisk mangfold, det helhetlige kulturlandskapet, dyrket/dyrkbar mark, grønne lunger, kystsonen, vann og vassdragene og marka.*
- arbeide for å få forurensning av luft, jord og vann samt støyforurensning under kontroll.*

§ 3 Medlemskap og medlemskontingenter

Alle medlemmer av NNV som bor i Bærum er automatisk medlemmer av NiB. Medlem er enhver som i løpet av arbeidsåret har betalt den av NNV fastsatte årlige kontingent, eller en engangskontingent som er minst det 25-dobbelte av årlig kontingent for hovedmedlemskap (livsvarig medlem).

NiB har de samme medlemskategorier som NNV. Dersom NNVs medlemskategorier blir endret, vil NiBs medlemskategorier automatisk følge disse.

6. Valg 2015.

Valgkomiteens leder Finn Hebbe Johnsrud fremla forslag til nytt styre og revisor:

Funksjon	Varighet	Navn	Valgstatus
Leder	1 år	Bjørg Petra Brekke	På valg
Nestleder	1 år	Zsuzsa Fey	På valg
Styremedlem	2 år	Bo Wingård	På valg
Styremedlem	1 år	Finn Otto Kvillum	På valg
Styremedlem	2 år	Bjørn Kåre Salvesen	På valg
Styremedlem	1 år	Aud Karlsrud	Ikke på valg
Styremedlem	2 år	Anne Gøril Aas	På valg
Styremedlem	1 år	Anne Ryg	Ikke på valg
Styremedlem	2 år	Anna Marie Graff	På valg
Styremedlem	2 år	Anders Ekeland	På valg
Revisor	1 år	Øystein Berg	På valg

Valgkomiteens forslag ble enstemmig godkjent av Årsmøtet.

Deretter ble følgende forslag til valgkomite fremlagt og enstemmig godkjent:

Torgrim Huglen - leder
Sidsel Graff-Iversen
Tom Ekeli

7. Valg av to utsendinger til NOAs årsmøte.

Årsmøtet valgte Bjørg Petra Brekke og Finn Otto Kvillum.

Årsmøtet ga styret fullmakt til å velge delegater til landsmøtet.

Årsmøtet ble deretter formelt avsluttet **av nyvalgt leder Bjørg Petra Brekke.**

Bjørg Petra Brekke takket deretter avtroppende styreleder Bjørn Kåre Salvesen for entusiastisk og godt lederskap av NIB gjennom 3 år. Videre takket hun Finn Hebbe Johnsrud for sin innsats som leder av valgkomiteen.

Årsmøteforedraget

NOAs styreleder Gjermund Andersen holdt et meget interessant og tankevekkende foredrag om «De siste eventyrskogene», godt illustrert med bilder fra hans bok med samme navn.

17. mars 2015


Bjørn Frødahl
Referent

Protokollen er godkjent





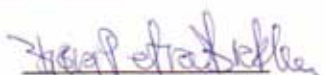
Regnskap 2015

Inntekter	Regnskap 2015	Budsjett 2015	Resultat 2014
Kontingent første år, nye medlemmer	13 700	15 000	15 130
Kontingent, andel fra NNV	53 765	47 000	46 232
Kommunal støtte til driften	21 000	21 000	41 500
Tilskudd Gjøttumbråtan	13 000	10 000	10 000
Dugnader, kjempebjørnekjeks / Storeykilen	93 500	75 000	83 822
Diverse inntekter / salg	4 730	3 000	3 530
Tilskudd Naturvernoppl.	-	20 000	-
Grasrotmidler - Norsk Tipping	3 772	4 000	3 657
MVA-kompensasjon	11 487	10 000	12 152
Gaver	300		-
Renter	2 148	2 000	3 131
Sum inntekter	217 402	207 000	219 354
Utgifter			
Medlemsbladet Nøttekråka	62 038	45 000	42 880
Utgifter ved dugnadsarbeid	1 147	2 000	1 663
Styremøter / Arsmøte	13 833	20 000	19 820
Rekvisita, porto	3 618	33 000	31 671
Profilering	3 268	10 000	8 437
Vervekostnader	-	2 000	
Regnskapskostnader	10 050	8 000	7 142
Lønn og feriepenger	38 250	39 000	38 250
Oppmerksomhet, gaver, premier	255	5 000	13 986
NiBs hjemmeside	-	500	288
Høstseminar	10 859	20 000	7 538
Kurs, eksterne møter, faglitteratur	4 922	5 000	2 450
Kontingenter og abonnemeter	1 591	3 000	2 241
Tilskudd Naturvernopplysning	50 000	-	30 150
Kalendre for salg	5 025	5 000	5 100
Bankkostnader	283	500	208
Diverse kostnader	4 688	5 000	135
Sum utgifter	209 827	203 000	211 959
Årets resultat	7 575	4 000	7 395

Balanse

	2015 KR	2014 KR
Eiendeler		
Opptjente - ikke fakt. Driftsinnt.	12 782	0
Bank, driftskonto	123 987	64 647
Bank, sparekonto	147 359	145 285
Bank, skattetrekkskonto	3 412	3 412
Utestående fordringer	-	63 206
Sum eiendeler	287 540	276 550
Gjeld og egenkapital		
Egenkapital 1/1	225 574	218 179
Årets overskudd	7 576	7 395
Egenkapital 31/12	233 150	225 574
Gjeld	54 390	50 976
Sum gjeld og egenkapital	287 540	276 550

Bekkestua 18.02.2016


Bjørn Petra Brekke
leder

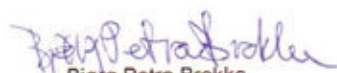

Bjørn Frodahl
kasserer


Øystein Berg
Revisor

Regnskap for Naturvernopplysning 2015

Resultatregnskap 1/1-31/12	2015	2014
	Kr	Kr
<u>Inntekter</u>		
Salgsinntekter	100	475
Tilskudd fra NiB	50 000	30 000
Renter	3 876	4 825
Sum inntekter	53 976	35 300
<u>Utgifter</u>		
Tilskudd til SABIMA/Gave Bærum Elveforum	20 000	0
Sum utgifter	20 000	0
Arets overskudd (underskudd)	<u>33 976</u>	<u>35 300</u>
 <u>Balanse 31/12</u>		
<u>Eiendeler</u>		
Bank	277 225	253 249
Utestående fordringer, tilgode fra NiB	50 150	30 150
Sum eiendeler	<u>327 375</u>	<u>283 399</u>
<u>Gjeld og egenkapital</u>		
Egenkapital 01.01.	283 399	248 099
Årets resultat	<u>33 976</u>	<u>35 300</u>
Egenkapital 31.12.	<u>317 375</u>	<u>283 399</u>
Gjeld	<u>10 000</u>	<u>0</u>
Sum gjeld og egenkapital	<u>327 375</u>	<u>283 399</u>

Bekkestua 24.02.2016


Bjørg Petra Brekke
Leder



Bjørn Frodahl
Kasserer


Øystein Berg
Revisor



Innkalling til årsmøte

i Naturvernforbundet i Bærum



Onsdag 13. april 2016 kl. 18.00

Stabekk og Jar seniorsenter

Ringsveien 2, Stabekk

Program

Kl. 18.00 Årsmøte

1. Konstituering
2. Valg av ordstyrer, referent og to personer til å underskrive protokollen
3. Godkjenning av årsmeldingen og regnskapene for Naturvernforbundet i Bærum og Naturvernopplysning
4. Saker fra styret
5. Saker fremmet av medlemmer innen 15.januar
6. Godkjenning av budsjett og arbeidsprogram for 2016
7. Valg av nytt styre, revisor og valgkomité

Kl. 19.30 Pause med kaffe og kringle

Kl. 20.00 Åpent møte for alle interesserte

- Utdeling av miljøvernprisen
- Foredrag om biologisk mangfold v/ Maren Esmark, Generalsekretær i Naturvernforbundet
- Deretter dialog mellom foredragsholder og årsmøtet.

Vel møtt!

Björg Petra Brekke (sign)
Styreleder



GRASROTANDELEN 
NATURVERNFORBUNDET I BÆRUM

Organisasjonsnummer: 971258551



32774971258551

Returadresse:
Naturvernforbundet i Bærum
Pb. 252
1319 Bekkestua

B

