



Voss herad



Temaplan for naturmangfald i Voss herad

Grøn november 27.11.2024.

Klima- og miljørådgjevar Lina Hamre, lina.hamre@voss.herad.no



Plandokument – utarbeidd av Biofokus


- Utfordringar: arealendringar, forureining, klimaendringar, framande artar, friluftsliv
- Oversikt over naturen i heradet
- Status og kunnskapsmanglar
- Naturtypar heradet har særleg ansvar for

Handlingsdel


- Kring 60 tiltak
- Fordelt etter sju mål
- Ansvar, kostnad og tidspunkt kjem i endeleg handlingsdel

Mål	Tiltak	Skildring
1. Stansa tapet av truga artar og naturtypar på land og i vatn		
1A. Planvask		
1.A.1	Planvask	Voss herad har fått tilskot frå Miljødirektoratet for å gjennomføra «planvask». Me har både regulerte og uregulerte utbyggingsområde som er avsett i arealdelen. Gjennom arbeidet med planvask vil det vera aktuelt å oppheva reguleringsplanar, og å ta ut utbyggingsareal avsett i kommuneplanen sin arealdel.
1B. Arealnøytralitet		
1.B.1	Setja i verk arealnøytralitet.	Lina Hamre (vk18069@voss.herad.no) er pålogget I "Vossaklima 2030" står det at Voss herad skal vera ein arealnøytral kommune, men dette er ikkje iverksett enno. Gjennom arbeidet med arealstrategien i samfunnsdelen til ny kommuneplan skal me definera kva me legg i arealnøytralitet og korleis dette skal handhevast.
1C. Kartlegging av naturtypar og artsmangfald		
1.C.1	Prioriteringsliste over kartleggingar.	Skal me stansa tapet må me veta meir om naturtypane og artane som finst i heradet i dag. Det er eit stort behov for kartlegging av naturtypar og artsmangfald, og det vil vera nyttig å utarbeida ei oversikt med prioriteringar. Vedlegg 1 inneheld ei liste over kartleggingar me bør gjennomføra, i tilfeldig rekkefylgje. Desse må inngå i prioriteringslista. Heradet vil søkja eksterne midlar til kartlegging årleg, og det bør gjennomførast årlege kartleggingar, gjerne i samarbeid med universitet og høgskular, slik at studentar kan utføra. I alle kartleggingar vil det vera viktig at rett metodikk (MI) vert nytta slik at funna vert registrert i databasar.
1.C.2	Krav om kartlegging i plansaker.	I alle plansaker som omfattar urørt natur med særskilde kvalitetar som t.d. gamal skog, sårbare artar eller naturtypar, må det stillast krav til kartlegging. Slike krav vert stilt i dag, men det er ynskjeleg at fleire utbyggingsprosjekt vert omfatta av krav til kartlegging.

Slåttemark, semi-naturleg eng



Fjellområde med snøleie



- Foto: Kjersti Næss Finne

Artsmangfald



• Foto: Kjersti Næss Finne



• Foto: NOBI

Ansvarsartar: Fakkeltvebladmose og mjukbrunpigg



Kva no? Oppfølging av planen

Planlegging
og planvask

Kartlegging

Skjøtsel og
restaurering

Kva er verdifull natur?




- Foto: Signe Stoll

Ein av dei siste hundremeterskogane står i fare for å forsvinna



- Lesarbrev frå Naturvernlaget til Avisa Hordaland 11.12.23



Takk for merksemda! 