

FORUM FOR NATUR OG FRILUFTSLIV (FNF)

Regionale samarbeidsforum for natur- og friluftslivsorganisasjoner.

Formål

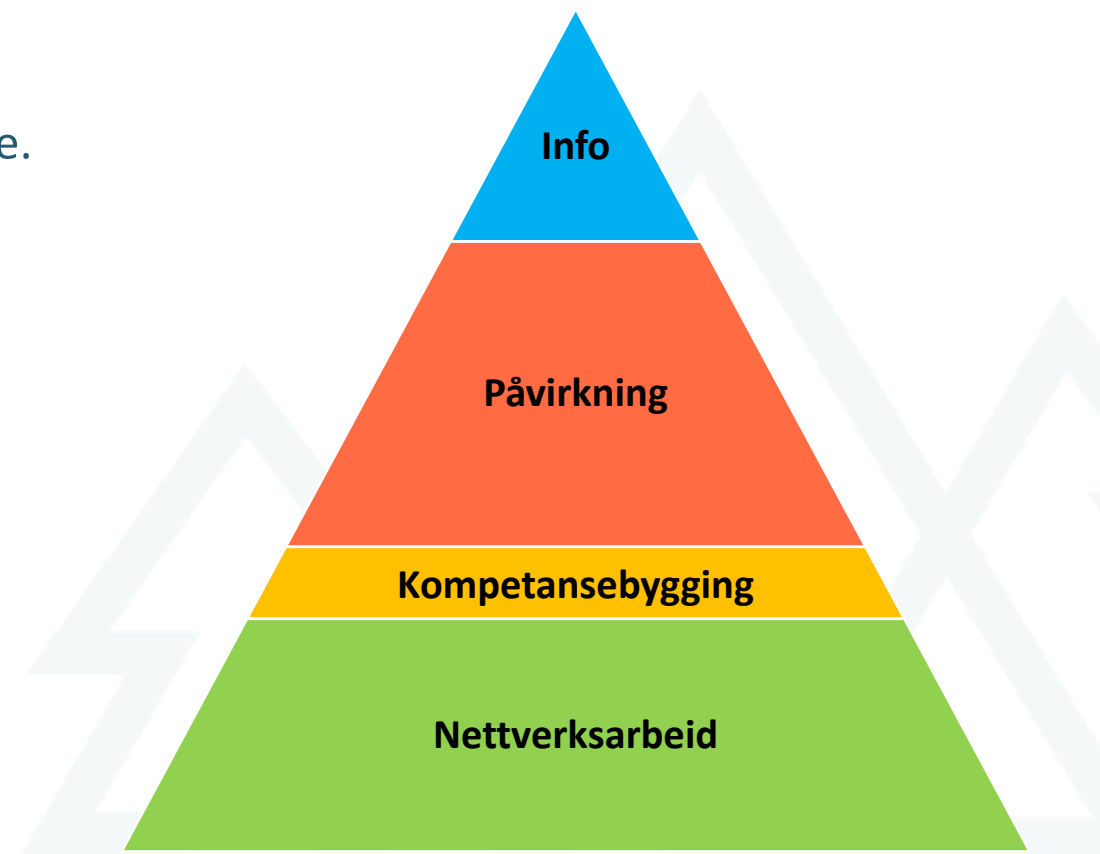
Fremme natur- og friluftslivsinteressene i de enkelte regionene.

Mål / Viktigste oppgaver

- Sette natur- og friluftslivssaker på dagsorden.
- Påvirke relevante plan- og saksprosesser.
- Bygge kompetanse i organisasjonene.
- Ha god kontakt med lokale og regionale myndigheter.
- Bygge gode nettverk mellom organisasjonene, med politikere og andre relevante aktører.



FORUM FOR
NATUR OG FRILUFTSLIV



INNLANDET I RØDT, HVITT OG GRÅTT

Mange av oss er opprørt over omfanget av naturnedbygging i Norge, avslørt f.eks. gjennom NRKs mange nettsaker og tv-serien «Oppsynmannen».

Denne kartleggingen har også vist store naturinngrep i Innlandet. Et eksempel er fra lokalavisa i Valdres som har fått delt NRKs datagrunnlag:

«Ved hjelp av flyfoto og kunstig intelligens har NRK identifisert 77 naturinngrep mellom 10 000 og 162 000 kvadratmeter i Valdres de siste fem åra.», *«Hyttefelt legger beslag på de største områdene. Men også vegutbygging spiser av naturen.»*

«I løpet av fem år har nesten 2 millioner kvadratmeter natur blitt borte i Valdres. Av viktig natur er det særlig myr og vassdrag som rammes.»

Nyhetsartiklene har vist oss at natur har dårlig beskyttelse, at det ikke er noe overordnet «system» som passer på naturen og at vi mister svært verdifulle naturområder bit for bit, uten oversikt over konsekvensene.



KAMPEN OM NATUREN

I Norge ligger ansvaret for å forvalte areal og ta vare på naturverdiene i stor grad hos kommunene. Kommunestyrene er naturens førsteforsvar.

Det er lokalpolitikere som må prioritere å spare naturen mot flere inngrep. Isteden sløser vi med den.

Et skogholt her, en myr eller bekk der. Tap av natur er summen av alle saker der vekst og utvikling vektet tyngre enn naturverdier.

Naturen kommer sist, når den burde vektet tyngst.

Skal vi stanse tapet av arter må vi se på og behandle naturen som sjølv fundamentet.

Skal vi stanse dette tapet, må Norge bli arealnøytralt. Det betyr at vi må gjenbruke og fortette allerede utbygde arealer framfor å bygge ut mer natur, og stanse overforbruket.

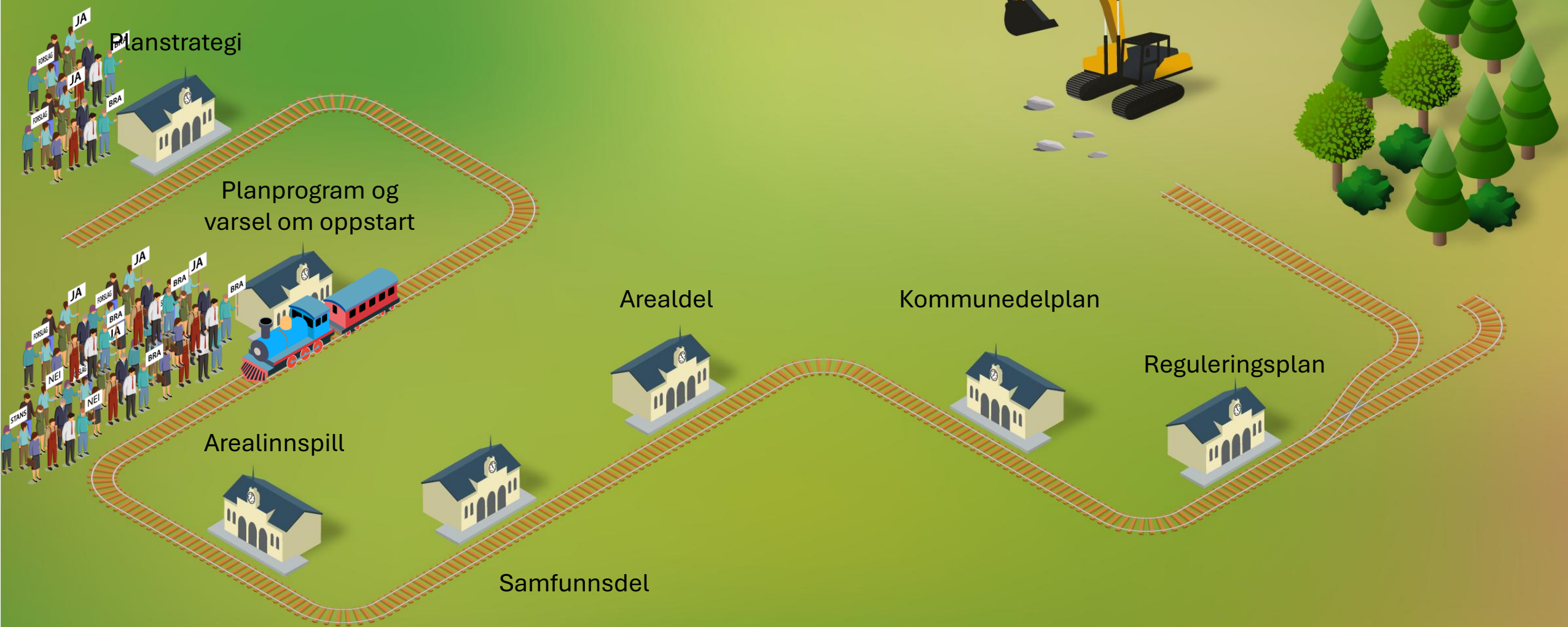


Hvordan kan vi jobbe for å redde natur?

- Bygge gode samarbeidsnettverk mellom organisasjoner, lokale grupper og andre med felles interesser.
- Samle kunnskap om naturverdier og utbyggingskonsekvenser.
- Bruke media og arrangere åpne møter og turer for å snakke opp de eksisterende verdiene i naturområder som trues av utbygging.
- Ha dialog og samarbeid med politikere og kommuneadministrasjon.
- Jo mer synlighet og oppmerksomhet vi får til, jo større press legges på politikerne til å stoppe utbyggingsplaner.
- Det er viktig å fremme våre syn på et utbyggingsforslag tidlig. Spesielt viktig å fremme synet i forbindelse med kommuneplanens arealdel. Dette er en avgjørende fase for å bevare natur, siden det er her skogen, snaufjellet eller myra settes av til bygging.



AREALTOGET





VARSEL OM OPPSTART

Myr og karbonrike arealer

§ Nedbygging og inngrep i myr tillates ikke ved regulering eller ved tiltak. Ved gjennomføring av tiltak og utbygging skal det brukes myr avsettes til grønnstruktur. Ved fjerning av skog i forbindelse med tiltak, jf. pbl. § 20-1 og utbygging skal i størst mulig grad unngås. Redegjørelse for hvordan tiltaket vil påvirke viktige karbonlager som myr og skog skal inngå i forslag til reguleringsplan ved 1. gangsbehandling. jf. § 1-14.4.

Arealnøy

Prinsippene

menes å ned land

(Ref. KPA § 16.6 Nord-

dominere

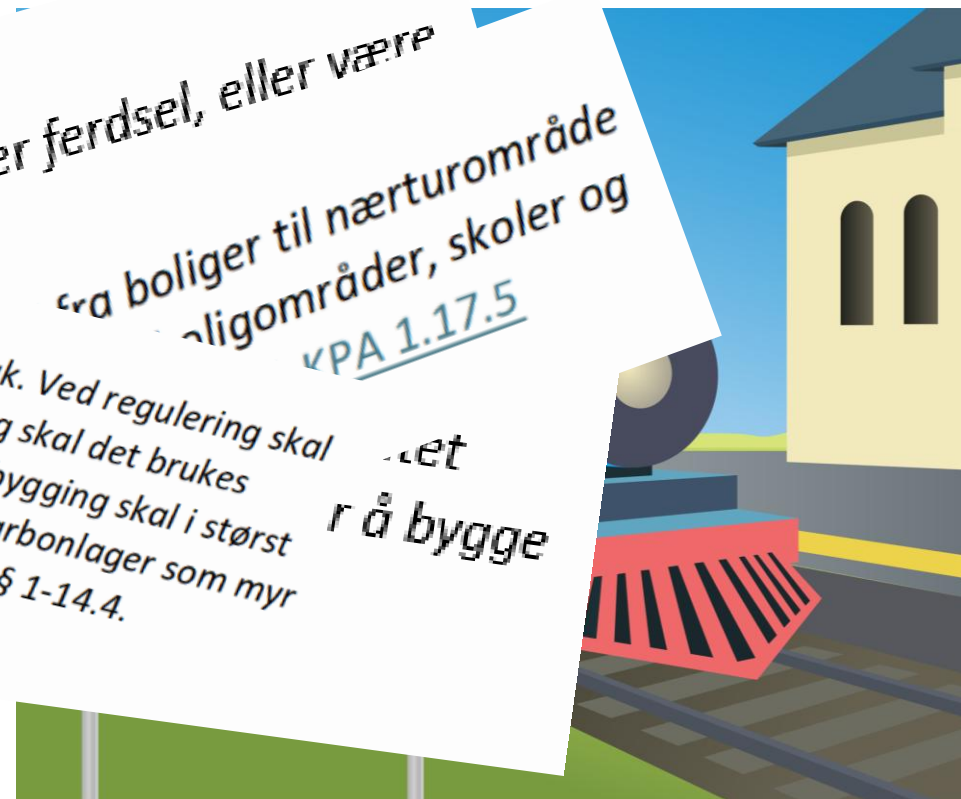
Stier, gangforbindelser og
Tilgang til turveinett som leder til
eller grønn korridor som fører ut til disse
barnehager skal det være god tilgang til om-
Stavanger kommune)

bruk og/eller ferdsel, eller være

fra boliger til nærturområde
områder, skoler og

KPA 1.17.5

å bygge



AREALTOGET

Planstrategi



Planprogram og
varsel om oppstart



Arealdel



Kommunedelplan




Reguleringsplan



Arealinnspill



Samfunnsdel





Planstrategi



Planprogram



Arealinnspill



Samfunnsdel



Arealdel



Kommunedelplan



Reguleringsplan

AREALINNSPILL

Virkemidler:

§11.7 punkt 3 Arealformål:

Grønnstruktur; naturområder, turdrag, friområder m.m.

§11.8 punkt C Hensynsone: Friluftsliv, grønnstruktur, landskap eller bevaring av naturmiljø eller kulturmiljø.



AREALTOGET

Planstrategi



Planprogram og
varsel om oppstart




Arealinnspill



Samfunnsdelen



Arealdelen



Kommunedelplan



Reguleringsplan



Eksempler på innspill til samfunns- eller arealdel inkl. planoppstart:

- Arealnøytralitet, gjenbruk av allerede utbygde grå arealer framfor å gjøre inngrep i mer natur, og stanse arealforbruket. Arealnøytralitet handler om å være mer restriktive i arealplanleggingen for å unngå nye naturinngrep. Det skal ikke tas hull på nye områder uten å restaurere et annet område, slik at summen blir null og vi stopper forbruket av natur.
- Etablering av langsiktige utbyggingsgrenser ved grensa for nåværende bebygde områder.
- Tilstrekkelig planvask for å ta ut tidligere planlagte arealtiltak som innebærer bygging i karbonrike arealer som myr og i skog eller fører til mer nedbygging av verdifull intakt natur. Konkret må slike områder tilbakeføres som LNF-områder.
- Kommunen bes vurdere behovet for nye utbyggingsområder opp mot eksisterende tomteserve med f.eks. et stort antall tidligere planlagte hytteområder.
- Mer kartlegging av natur for innhenting av ny kunnskap om lokalnatur for bedre beslutningsgrunnlag.
- Konkrete innspill til arealdelen om utbyggingsforslag som må tas ut av planen utfra f.eks. eksisterende naturverdier.



REGULERINGSPLAN

- **Mulig å påvirke, men vanskeligere** – mye er allerede planlagt og krever mer ressurser.
- **Noen saker må følges hele toglinja** – selv om innspill er gitt.





Varsel om oppstart
Reguleringsplan

Offentlig ettersyn
Reguleringsplan

Klage på
Reguleringsplan



REGULERINGSPLAN – påklaging av vedtak

- Størst sjanse for å nå fram hos Statsforvalteren ved å legge vekt på juridiske argumenter.
- Påvisning av saksbehandlingsfeil i planarbeidet utfra f.eks. ulike § i pbl/nmfl eller forvaltningslov.
- Eksempel fra Valdres:
 - «Vi klager med dette innen tre ukers klagefrist på kommunestyrets siste vedtak for reguleringsplan for Gomostølen Panorama. På bakgrunn av naturmangfoldlovens § 10 (økosystemtilnærming og samlet belastning), mener vi kommunen i sitt vedtak har gjort saksbehandlingsfeil i forbindelse med utilstrekkelig vurdering av tiltakets konsekvenser for naturmangfoldet.»
 - «Naturmangfoldlovens § 10 skal sikre at det gjøres helhetlige vurderinger av hvilken belastning et økosystem vil bli utsatt for før vedtak om nye påvirkninger. Det innebærer også forventede fremtidige belastninger som direkte eller indirekte følger av tiltaket som skal vurderes.»

Vil du lære mer om nyttig juss for naturvernsaker?

- Advokatene Holth & Winge arrangerer nyttige gratis kurs og webinarer for miljø- og friluftsjorganisasjoner i samarbeid med Sparebankstiftelsen DNB.
- Neste kurs er 26. august.
- Følg med på deres nettsider for både opptak av tidligere webinarer og kommende arrangementer: www.holthogwinge.no



HØRINGSSAKER MED KONSEKVENSER FOR NATUR OG FRILUFTSLIV DER DU BOR

HOLD DEG
ABONNER
NÅ!
OPPDATERT!

